



АДМИНИСТРАЦИЯ
ЧАЙКОВСКОГО ГОРОДСКОГО ОКРУГА
УПРАВЛЕНИЕ
ЗЕМЕЛЬНО-ИМУЩЕСТВЕННЫХ
ОТНОШЕНИЙ

ул. Ленина, д. 67/1, г. Чайковский, Пермский край, 617760
Тел/факс: (34241) 4-73-75
E-mail: uzio@chaykovsky.permkrai.ru
ОКПО 35288925 ОГРН 1185958071562
ИНН/КПП 5959002592/595901001

04.08.2022 № 02-01-06-01-3216

На № _____ от _____

АО «Газпром
газораспределение Пермь»
ул. Петропавловская, 43,
г. Пермь, 614000

Чайковский отдел
Управления Росреестра
по Пермскому краю

Правовое управление
администрации Чайковского
городского округа

О предоставлении решения

**РЕШЕНИЕ № 282
о размещении объектов**

г. Чайковский,
Пермский край

03 августа 2022

Управление земельно-имущественных отношений администрации Чайковского городского округа, в лице и.о. начальника Управления **Глуховой Натальи Викторовны**, действующей на основании Положения об Управлении земельно-имущественных отношений администрации города Чайковского, утвержденного решением Чайковской городской Думой от 19 декабря 2018 г. № 99, распоряжения администрации Чайковского городского округа от 19 июля 2022 г. № 339-л «О возложении исполнения обязанностей на Глухову Н.В.»,

разрешает **Акционерному обществу «Газпром газораспределение Пермь»** (ИНН 5902183841, ОГРН 1025900512670, адрес: 614000, г.Пермь, ул.Петропавловская, 43, телефон: 8 (342) 218 11 00, e-mail: ugaz@ugaz.ru) размещение объекта: **«Газопровод давлением до 1,2 Мпа включительно, для размещения которого не требуется разрешение на строительство»**, на землях, государственная собственность на которые не разграничена, номер кадастрового квартала 59:12:0210000, **из состава земель населенных пунктов, площадью 82 кв.м,** на срок: **до 02 августа 2023 года,** местоположение: **Пермский край, г.о. Чайковский, с. Ольховка, ул. Соколинская, к дому 32.**

Приложение: схема предполагаемых к использованию земель или части земельного участка.

И.о. начальника Управления
земельно-имущественных отношений
администрации Чайковского городского округа



Н.В. Глухова

Схема предполагаемых к использованию земель или части земельного участка

Объект: Газопровод давлением до 1,2 Мпа, для размещения которого не требуется разрешения на строительство

Местоположение: расположенных по адресу: Пермский край, г.о. Чайковский, с. Ольховка, ул. Соколинская, к дому 32

Каталог координат, м

№ точки границы	X	Y
н1	375420.27	1278125.27
н2	375422.07	1278127.84
н3	375421.92	1278130.10
н4	375405.76	1278132.01
н5	375404.68	1278127.11
н1	375420.27	1278125.27

Площадь земель или части земельного участка, кв.м.: 82

Категория земель: земли населенных пунктов

Вид разрешенного использования: -

Описание границ смежных землепользователей:

От точки н1 до точки н3 - земельный участок с кадастровым номером 59:12:0210000:2228

От точки н3 до точки н4 - земли общего пользования

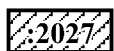
От точки н4 до точки н5 - земельный участок с кадастровым номером 59:12:0210000:2741

От точки н5 до точки н1 - земли общего пользования

Условные обозначения:



- границы и номер земельного участка, сведения о которых внесены в ЕГРН



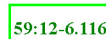
- границы и номер объекта капитального строительства, сведения о которых внесены в ЕГРН



- граница кадастрового квартала



- предполагаемый участок земель, на которых планируется размещение объекта



- зоны с особыми условиями использования территории, сведения о которых внесены в ЕГРН

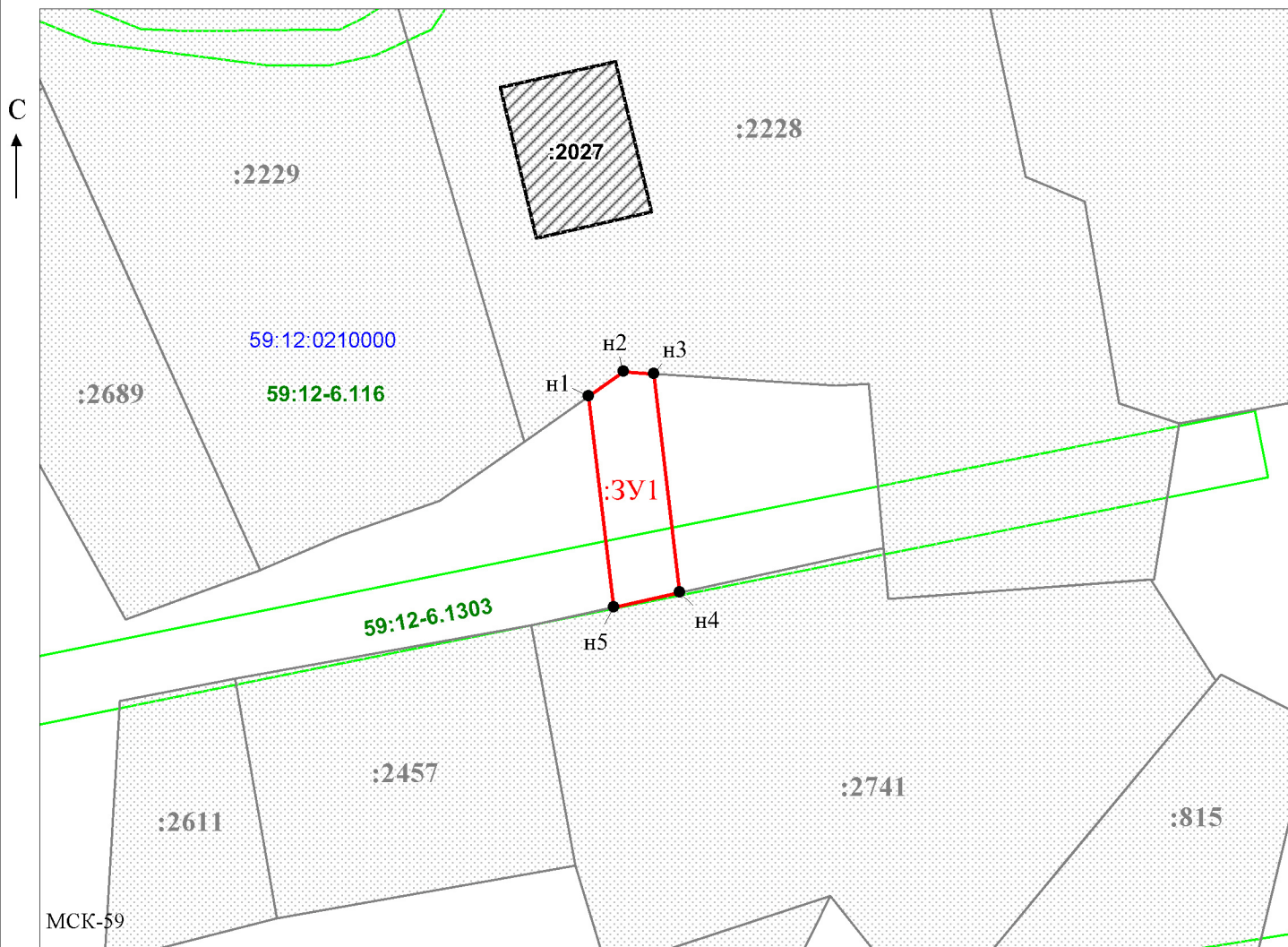
:3У1

- обозначение запрашиваемого земельного участка

● н1

- характерная точка границ земель или части земельного участка

59:12:0210000 - номер кадастрового квартала



Масштаб 1:500

/ Егошина И.В.

Заявитель: _____ (подпись, расшифровка подписи)

МП

(подпись, расшифровка подписи)

(для юридических лиц
и индивидуальных предпринимателей)

