



АДМИНИСТРАЦИЯ
ЧАЙКОВСКОГО ГОРОДСКОГО ОКРУГА
УПРАВЛЕНИЕ
ЗЕМЕЛЬНО-ИМУЩЕСТВЕННЫХ
ОТНОШЕНИЙ

ул. Ленина, д. 67/1, г. Чайковский, Пермский край, 617760
Тел/факс: (34241) 4-73-75
E-mail: chaikkui2015@yandex.ru
ОКПО 35288925 ОГРН 1185958071562
ИНН/КПП 5959002592/595901001

27.01.2022 № 02-01-06-01-358

На № _____ от _____

АО «Газпром
газораспределение Пермь»
ул. Петропавловская, 43,
г. Пермь, 614000

Чайковский отдел
Управления Росреестра
по Пермскому краю

Правовое управление
администрации Чайковского
городского округа

О предоставлении решения

**РЕШЕНИЕ № 48
о размещении объектов**

г. Чайковский,
Пермский край

24 января 2022

Управление земельно-имущественных отношений администрации Чайковского городского округа, в лице начальника Управления Елькиной Ларисы Александровны, действующей на основании Положения об Управлении земельно-имущественных отношений администрации города Чайковского, утвержденного решением Думой Чайковского городского округа от 19 декабря 2018 г. № 99, разрешает Акционерному обществу «Газпром газораспределение Пермь» (ИНН 5902183841, ОГРН 1025900512670, адрес: 614000, г.Пермь, ул.Петропавловская, 43, телефон: 8 (342) 218 11 00, e-mail: ugaz@ugaz.ru) размещение объекта: «Газопровод давлением до 1,2 Мпа включительно, для размещения которого не требуется разрешение на строительство», на части земельного участка с кадастровым номером 59:12:0000000:17704, и на землях, государственная собственность на которые не разграничена, номер кадастрового квартала 59:12:0010266, из состава земель населенных пунктов, площадью 19 кв.м, на срок: до 23 января 2023 года,

местоположение: Пермский край, г. Чайковский, ул. Подгорная, к дому 17.

Приложение: схема предполагаемых к использованию земель или части земельного участка.

Начальник Управления
земельно-имущественных отношений
администрации Чайковского городского округа



Л.А. Елькина

Схема предполагаемых к использованию земель или части земельного участка

Объект: Газопровод давлением до 1,2 Мпа, для размещения которого не требуется разрешения на строительство

Местоположение: расположенных по адресу: Пермский край, г.о. Чайковский, г. Чайковский, ул. Подгорная, к дому 17

Площадь земель или части земельного участка, кв.м.: 19

Категория земель: земли населенных пунктов

Вид разрешенного использования: -
 От точки н1 до точки н2 - земельный участок с кадастровым номером 59:12:0010266:3
 От точки н2 до точки н3 - земельный участок с кадастровым номером 59:12:0000000:17704
 От точки н3 до точки н6 - земли общего пользования
 От точки н6 до точки н1 - земельный участок с кадастровым номером 59:12:0000000:17704

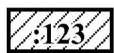
Каталог координат, м

№ точки границы	X	Y
н1	377707.32	1282168.75
н2	377710.22	1282166.00
н3	377712.36	1282168.19
н4	377713.52	1282169.38
н5	377710.66	1282172.18
н6	377709.50	1282170.99
н1	377707.32	1282168.75

Условные обозначения:




- границы и номер земельного участка, сведения о которых внесены в ЕГРН



- границы и номер объекта капитального строительства, сведения о которых внесены в ЕГРН



- граница кадастрового квартала



- предполагаемый участок земель, на которых планируется размещение объекта

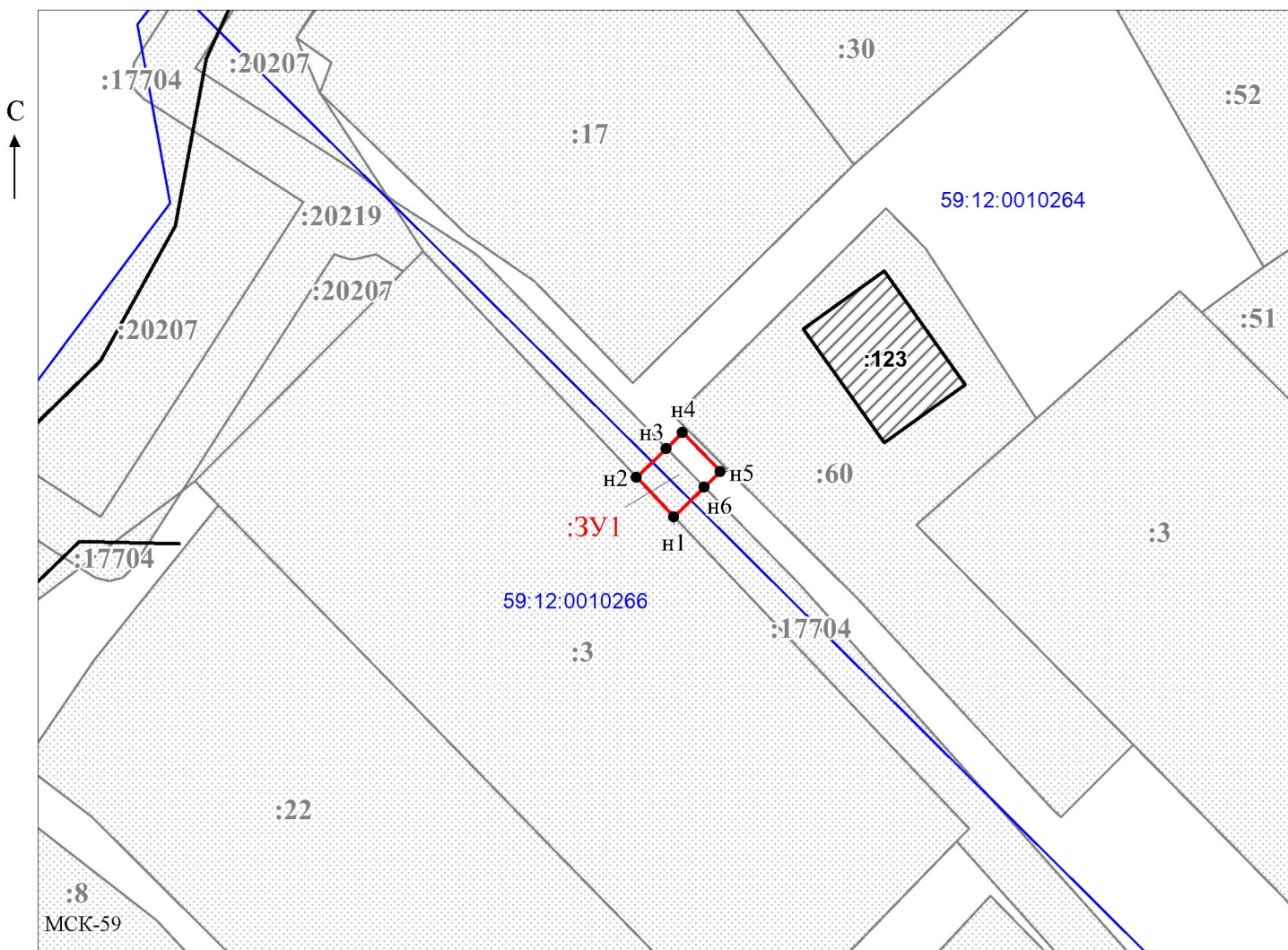
:3У1

- обозначение запрашиваемого земельного участка



- характеристическая точка границ земель или части земельного участка

59:12:0010266 - номер кадастрового квартала



Масштаб 1:500

Заявитель: _____ / Офишкина И.В.

МП

(подпись, расшифровка подписи)

(для юридических лиц
и индивидуальных предпринимателей)

