



АДМИНИСТРАЦИЯ  
ЧАЙКОВСКОГО ГОРОДСКОГО ОКРУГА  
УПРАВЛЕНИЕ  
ЗЕМЕЛЬНО-ИМУЩЕСТВЕННЫХ  
ОТНОШЕНИЙ

ул. Ленина, д. 67/1, г. Чайковский, Пермский край, 617760  
Тел/факс: (34241) 4-73-75  
E-mail: uzio@chaykovsky.permkrai.ru  
ОКПО 35288925 ОГРН 1185958071562  
ИНН/КПП 5959002592/595901001

10.01.2023 № 02-01-06-01-27

На № \_\_\_\_\_ от \_\_\_\_\_

АО «Газпром  
газораспределение Пермь»  
ул. Петропавловская, 43,  
г. Пермь, 614000

Чайковский отдел  
Управления Росреестра  
по Пермскому краю

Правовое управление  
администрации Чайковского  
городского округа

**О предоставлении решения**

**РЕШЕНИЕ № 501  
о размещении объектов**

г. Чайковский,  
Пермский край

30 декабря 2022

**Управление земельно-имущественных отношений администрации Чайковского городского округа**, в лице начальника Управления **Елькиной Ларисы Александровны**, действующей на основании Положения об Управлении земельно-имущественных отношений администрации города Чайковского, утвержденного решением Думой Чайковского городского округа от 19 декабря 2018 г. № 99,

разрешает **Акционерному обществу «Газпром газораспределение Пермь»** (ИНН 5902183841, ОГРН 1025900512670, адрес: 614000, г. Пермь, ул. Петропавловская, 43, телефон: 8 (342) 218 11 00, e-mail: ugaz@ugaz.ru) размещение объекта: **«Газопровод давлением до 1,2 Мпа включительно, для размещения которого не требуется разрешение на строительство»**, на землях, государственная собственность на которые не разграничена, номер кадастрового квартала 59:12:0290000, и на части земельного участка с

кадастровым номером 59:12:0000000:20092, из состава земель населенных пунктов, площадью 38 кв.м,  
на срок: до 29 декабря 2023 года,  
местоположение: Пермский край, Чайковский г. о., с. Сосново,  
ул. Советская, к дому 48.

Приложение:

схема предполагаемых к использованию земель или части земельного участка.

Начальник Управления  
земельно-имущественных отношений  
администрации Чайковского городского округа



Л.А. Елькина

# Схема предполагаемых к использованию земель или части земельного участка

Объект: Газопровод давлением до 1,2 Мпа, для размещения которого не требуется разрешения на строительство

Местоположение: расположенных по адресу: Пермский край,  
г.о. Чайковский, с. Сосново,  
ул. Советская, к. дому 48

Площадь земель или части земельного участка, кв.м.: 38

Категория земель: земли населенных пунктов

Вид разрешенного использования: -

Описание границ смежных землепользователей:

От точки н1 до точки н4 - земельный участок с кадастровым номером 59:12:0290000:251








От точки н4 до точки н5 - земли общего пользования

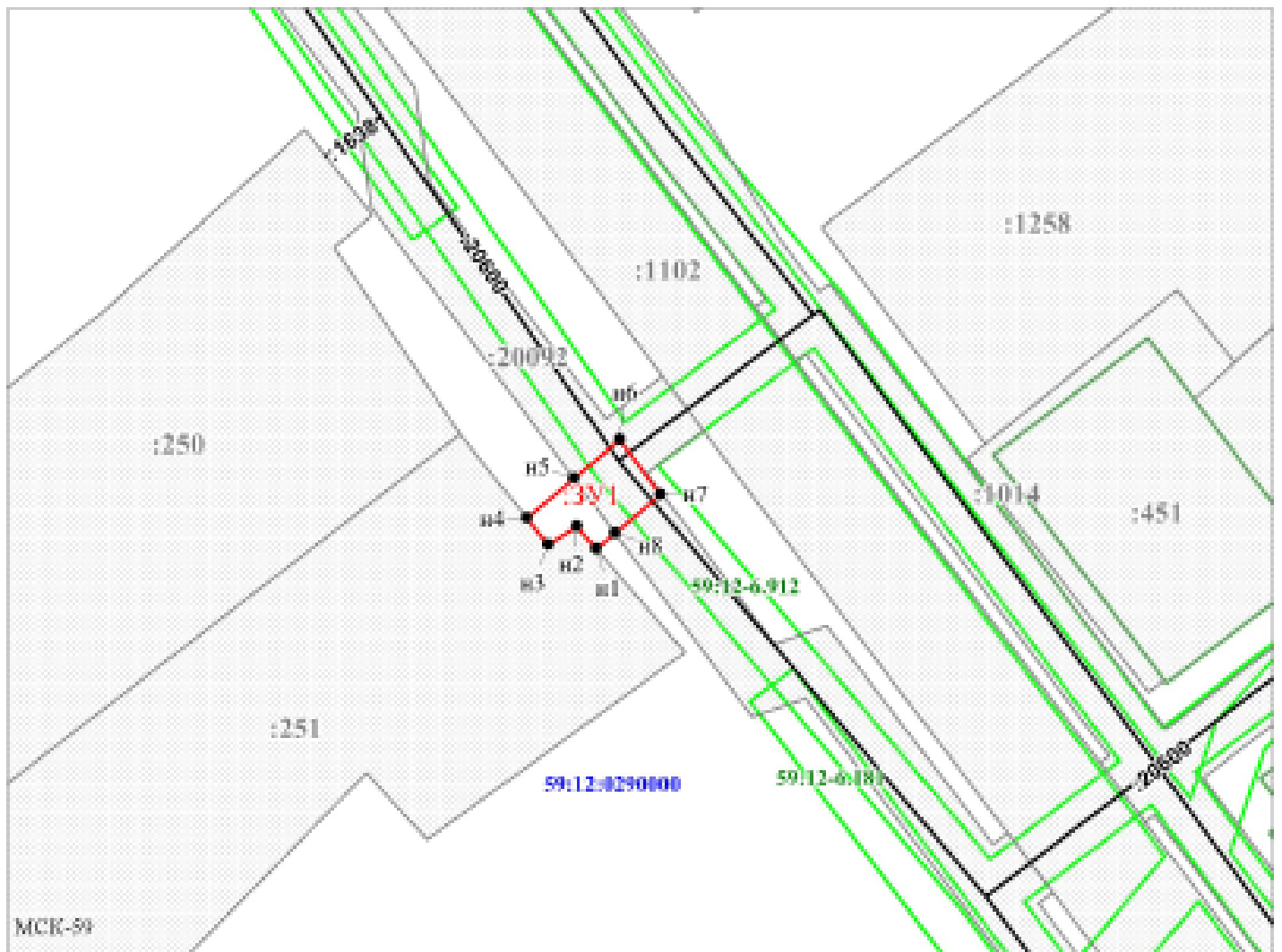
От точки н5 до точки н8 - земельный участок с кадастровым номером 59:12:0000000:20092

От точки н8 до точки н1 - земли общего пользования

Каталог координат, м

№ точки границы	X	Y
н1	370131.38	1312891.42
н2	370133.02	1312890.02
н3	370131.65	1312887.88
н4	370133.60	1312886.33
н5	370136.54	1312889.79
н6	370139.39	1312893.15
н7	370135.34	1312896.15
н8	370132.53	1312892.79
н1	370131.38	1312891.42

- Условные обозначения:**
-  :20092 - границы и номер земельного участка, сведения о которых внесены в ЕГРН
  -  - границы и номер объекта капитального строительства, сведения о которых внесены в ЕГРН
  -  - границы кадастрового квартала
  -  - предполагаемый участок земель, на которых планируется размещение объекта
  -  59:12:0290000 - зоны с особыми условиями использования территории, сведения о которых внесены в ЕГРН
  -  :33/1 - обозначение запрашиваемого земельного участка
  -  н1 - характерная точка границ земель или части земельного участка
  -  59:12:0290000 - номер кадастрового квартала



Масштаб 1:500

/ Егорова И.В.

Заявитель:

МП

(подпись, расшифровка подписи)

(для юридических лиц

и индивидуальных предпринимателей)