

Пермский край
АДМИНИСТРАЦИЯ
ЧАЙКОВСКОГО ГОРОДСКОГО ОКРУГА

ПО С Т А Н О В Л Е Н И Е

11.04.2022

№ 283

О подготовке проекта о внесении изменений в правила землепользования и застройки Чайковского городского округа Пермского края

На основании статей 8, 33 Градостроительного кодекса Российской Федерации, статьи 16 Федерального закона от 6 октября 2003 г. № 131-ФЗ «Об общих принципах организации местного самоуправления в Российской Федерации», Устава Чайковского городского округа, поступивших предложений от собственников земельных участков, учитывая заключения комиссии по землепользованию и застройке при администрации Чайковского городского округа от 1 апреля 2022 г.

ПО С Т А Н О В Л Я Ю:

1. Управлению строительства и архитектуры администрации Чайковского городского округа подготовить проект о внесении изменений в графическую часть правил землепользования и застройки Чайковского городского округа Пермского края, утвержденных постановлением администрации Чайковского городского округа от 11 января 2022 г. № 13, с внесением изменений в генеральный план Чайковского городского округа:

1.1 в части изменения границы территориальной зоны Ж1 «Зона застройки индивидуальными жилыми домами (включая блокированные жилые дома)» за счет уменьшения территориальной зоны Т1 «Зона транспортной инфраструктуры», включив земельный участок в кадастровом квартале 59:12:0010757, площадью 1458,0 кв.м расположенный по адресу: Пермский край, город Чайковский, улица Солнечная, дом 7/1, в зону Ж1 (приложение 1 к настоящему постановлению);

1.2 в части изменения границы территориальной зоны Ж1 «Зона застройки индивидуальными жилыми домами (включая блокированные жилые дома)» за счет уменьшения территориальной зоны Т1 «Зона транспортной

инфраструктуры», включив 7 земельных участков по одной линии застройки в кадастровом квартале 59:12:0010226, расположенных по адресу: Пермский край, город Чайковский, улица Первомайская, дом 2, 4, 6, 8, 8/1, 10, 12, в зону Ж1 (приложение 2 к настоящему постановлению);

1.3 в части изменения границы территориальной зоны Ж1 «Зона застройки индивидуальными жилыми домами (включая блокированные жилые дома)» за счет уменьшения территориальной зоны Т1 «Зона транспортной инфраструктуры», включив земельный участок в кадастровом квартале 59:12:0010757, площадью 1658,0 кв.м, расположенный по адресу: Пермский край, город Чайковский, улица Рассветная, дом 12, в зону Ж1 (приложение 3 к настоящему постановлению);

1.4 в части формирования границ территориальной зоны О1 «Многофункциональная общественно-деловая зона» за счет уменьшения территориальной зоны КС «Коммунально-складская зона», включив земельные участки с кадастровыми номерами 59:12:0010439:54, 59:12:0010439:55, 59:12:0010439:212, 59:12:0010439:213, 59:12:0000000:20674, расположенные по адресу: Пермский край, город Чайковский, улица Промышленная, в зону О1 (приложение 4 к настоящему постановлению).

2. Опубликовать постановление в газете «Огни Камы» и разместить на официальном сайте администрации Чайковского городского округа.

3. Контроль за исполнением постановления возложить на заместителя главы администрации Чайковского городского округа по строительству и земельно-имущественным отношениям.


Глава городского округа –
глава администрации
Чайковского городского округа



Ю.Г. Востриков

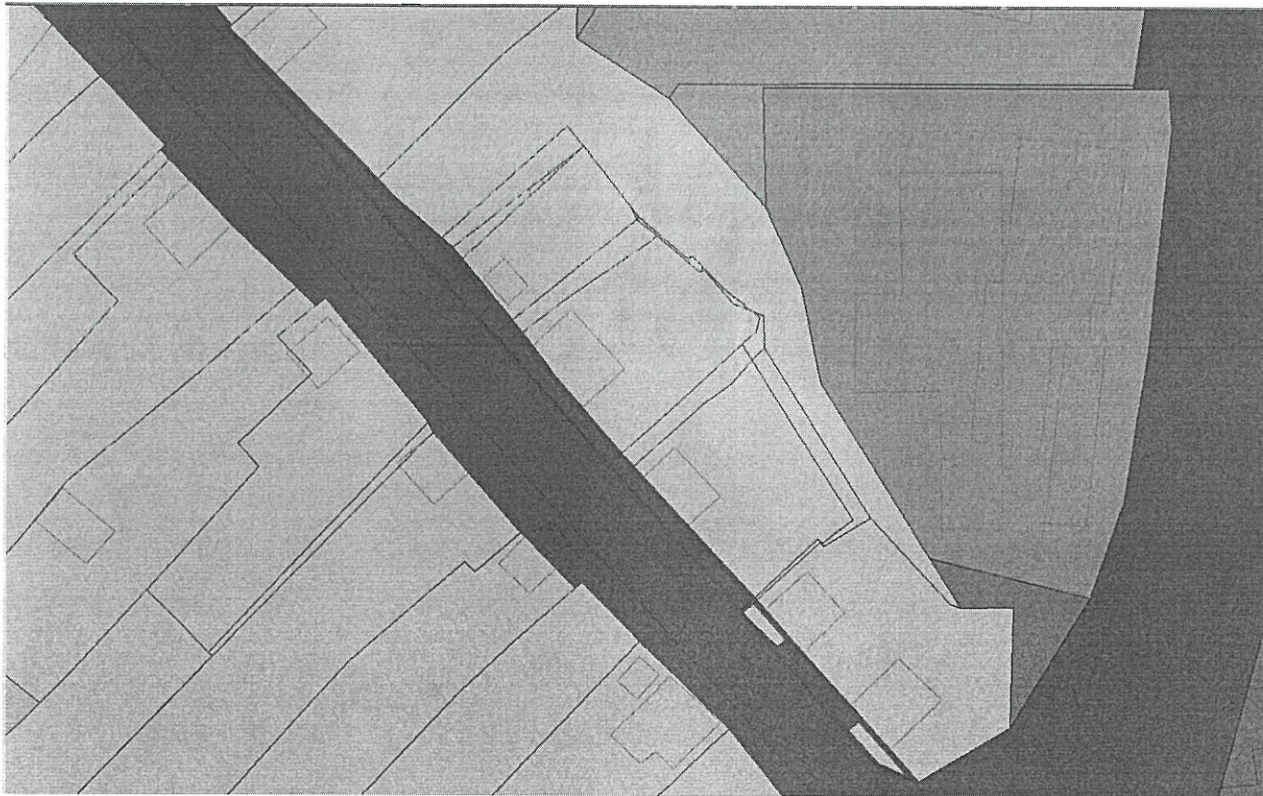
Приложение 1
к постановлению администрации
Чайковского городского округа
от 11.04.2012 № 383

T1 --> Ж1




Приложение 2
к постановлению администрации
Чайковского городского округа
от 11.04.2022 № 383

T1 --> Ж1



Приложение 3
к постановлению администрации
Чайковского городского округа
от 11.04.2012 № 383

T1 --> Ж1



Приложение 4
к постановлению администрации
Чайковского городского округа
от 11.04.2022 № 383

КС --> О1

