



АДМИНИСТРАЦИЯ  
ЧАЙКОВСКОГО ГОРОДСКОГО ОКРУГА  
УПРАВЛЕНИЕ  
ЗЕМЕЛЬНО-ИМУЩЕСТВЕННЫХ  
ОТНОШЕНИЙ

ул. Ленина, д. 67/1, г. Чайковский, Пермский край, 617760

Тел/факс: (34241) 4-73-75

E-mail: uzio@chaykovsky.permkrai.ru

ОКПО 35288925 ОГРН 1185958071562

ИНН/КПП 5959002592/595901001

АО «Газпром  
газораспределение Пермь»  
ул. Петропавловская, 43,  
г. Пермь, 614000

Чайковский отдел  
Управления Росреестра  
по Пермскому краю

№ \_\_\_\_\_ 02-01-06-01-6190

На № \_\_\_\_\_ от \_\_\_\_\_

Правовое управление  
администрации Чайковского  
городского округа

□ О предоставлении решения □

**РЕШЕНИЕ № 731**  
**о размещении объектов**

г. Чайковский,  
Пермский край

12.12.2023

Управление земельно-имущественных отношений администрации Чайковского городского округа, в лице начальника Управления Елькиной Ларисы Александровны, действующей на основании Положения об Управлении земельно-имущественных отношений администрации города Чайковского, утвержденного решением Чайковской городской Думы от 19 декабря 2018 г. № 99,


разрешает Акционерному обществу «Газпром газораспределение Пермь» (ИНН 5902183841, ОГРН 1025900512670, адрес: 614000, г. Пермь, ул. Петропавловская, 43, телефон: 8 (342) 218 11 00, e-mail: ugaz@ugaz.ru) размещение объекта: «Газопровод давлением до 1,2 Мпа включительно, для размещения которого не требуется разрешение на строительство», на части земельного участка с кадастровым номером 59:12:0000000:16950, из состава земель населенных пунктов, площадью 45 кв.м.,

на срок: 1 год,

местоположение: Пермский край, г. Чайковский, СНТ №28 Прогресс.

Приложение: схема предполагаемых к использованию земель или части земельного участка

Начальник Управления  
земельно-имущественных отношений  
администрации Чайковского городского округа



Л.А. Елькина

## Схема предполагаемых к использованию земель или части земельного участка

Объект: Газопровод давлением до 1,2 Мпа, для размещения которого не требуется разрешения на строительство расположенных по адресу: Пермский край, г.о. Чайковский, г. Чайковский, снт N 28 Прогресс, к дому 142  
 Местоположение: расположенных по адресу: Пермский край, г.о. Чайковский, г. Чайковский, снт N 28 Прогресс

Каталог координат, м

№ точки границы	X	Y
н1	378398.56	1285687.47
н2	378399.29	1285684.49
н3	378399.75	1285682.59
н4	378408.49	1285684.71
н5	378407.33	1285689.57
н1	378398.56	1285687.47

Площадь земель или части земельного участка, кв.м.: 45

Категория земель: земли населенных пунктов

Вид разрешенного использования: -

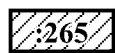
Описание границ смежных землепользователей:

От точки н1 до точки н2 - земельный участок с кадастровым номером 59:12:0010458:3

От точки н2 до точки н3 - земельный участок с кадастровым номером 59:12:0010460:13

От точки н3 до точки н1 - земельный участок с кадастровым номером 59:12:0000000:16950

**Условные обозначения:**



- границы и номер объекта капитального строительства, сведения о которых внесены в ЕГРН



- границы и номер земельного участка, сведения о которых внесены в ЕГРН



- предполагаемый участок земель, на которых планируется размещение объекта



- характерная точка границ земель или части земельного участка



- граница кадастрового квартала

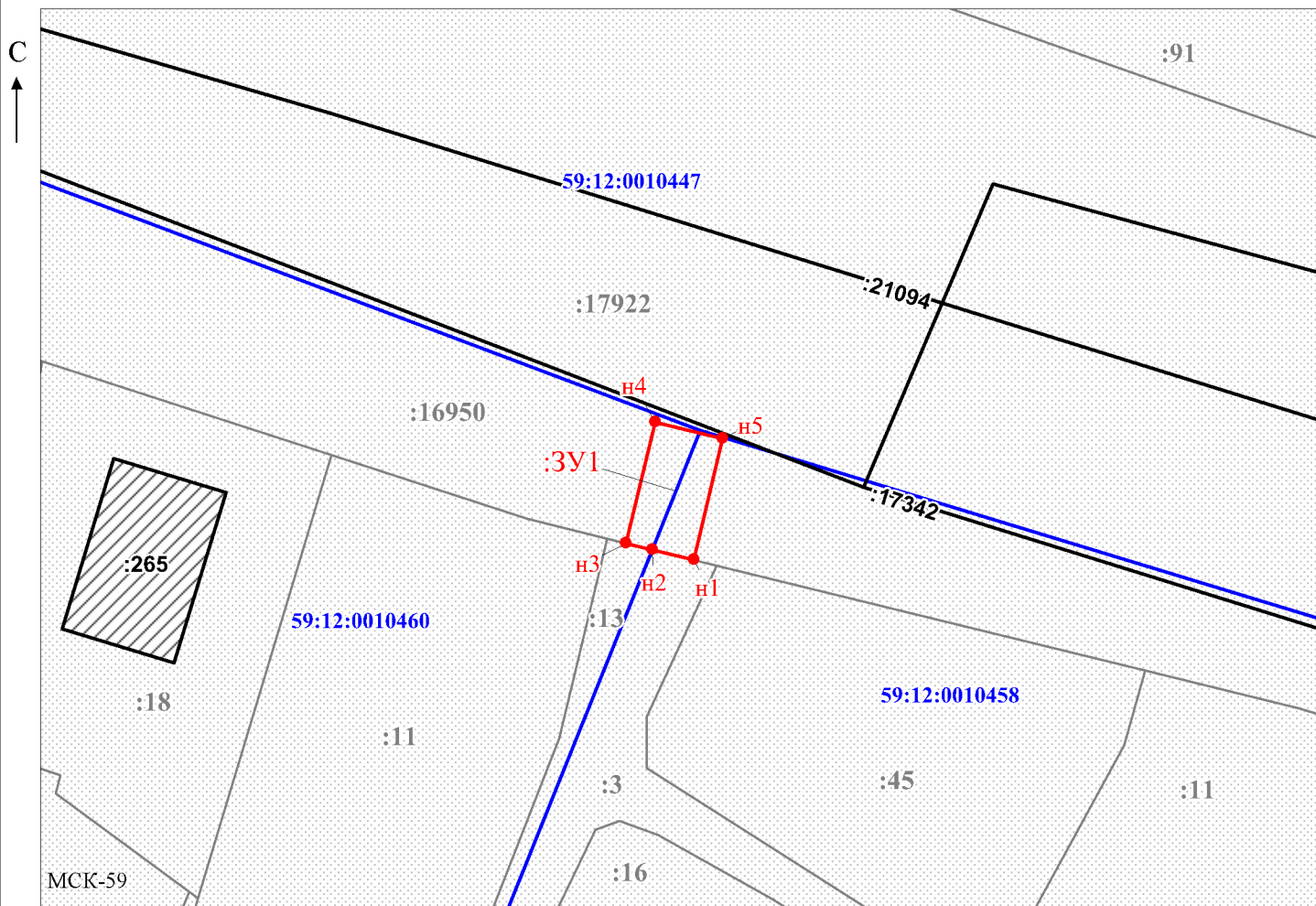
59:12:0010458 - номер кадастрового квартала

:3У1

- обозначение запрашиваемого земельного участка



- зоны с особыми условиями использования территории, сведения о которых внесены в ЕГРН



Масштаб 1:500

/Егошина И.В.

Заявитель: \_\_\_\_\_

МП

(подпись, расшифровка подписи)

(для юридических лиц  
и индивидуальных предпринимателей)

