



АДМИНИСТРАЦИЯ
ЧАЙКОВСКОГО ГОРОДСКОГО ОКРУГА
УПРАВЛЕНИЕ
ЗЕМЕЛЬНО-ИМУЩЕСТВЕННЫХ
ОТНОШЕНИЙ

ул. Ленина, д. 67/1, г. Чайковский, Пермский край, 617760
Тел/факс: (34241) 4-73-75
E-mail: uzio@chaykovsky.permkrai.ru
ОКПО 35288925 ОГРН 1185958071562
ИНН/КПП 5959002592/595901001

АО «Газпром
газораспределение Пермь»
ул. Петропавловская, 43,
г. Пермь, 614000

Чайковский отдел
Управления Росреестра
по Пермскому краю

№ 02-01-06-01-6140

На № _____ от _____

Правовое управление
администрации Чайковского
городского округа

О предоставлении решения

РЕШЕНИЕ № 710
о размещении объектов

г. Чайковский,
Пермский край

07.12.2023

Управление земельно-имущественных отношений администрации Чайковского городского округа, в лице начальника Управления Елькиной Ларисы Александровны, действующей на основании Положения об Управлении земельно-имущественных отношений администрации города Чайковского, утвержденного решением Чайковской городской Думы от 19 декабря 2018 г. № 99,

разрешает Акционерному обществу «Газпром газораспределение Пермь» (ИНН 5902183841, ОГРН 1025900512670, адрес: 614000, г. Пермь, ул. Петропавловская, 43, телефон: 8 (342) 218 11 00, e-mail: ugaz@ugaz.ru) размещение объекта: «Газопровод давлением до 1,2 Мпа включительно, для размещения которого не требуется разрешение на строительство», на землях, государственная собственность на которые не разграничена, номер кадастрового квартала 59:12:0010253 и на части земельных участков с кадастровыми номерами 59:12:0000000:581, 59:12:0010250:534, из состава земель населенных пунктов, площадью 51 кв.м.,
на срок: 1 год,

местоположение: **Пермский край, г. Чайковский, ул. Уральская,
к дому 12а.**

Приложение: **схема предполагаемых к использованию земель или
части земельного участка**

Начальник Управления
земельно-имущественных отношений
администрации Чайковского городского округа




Схема предполагаемых к использованию земель или части земельного участка

Объект: Газопровод давлением до 1,2 Мпа, для размещения которого не требуется разрешения на строительство

Местоположение: расположенных по адресу: Пермский край,
г.о. Чайковский, г. Чайковский,
ул Уральская, к дому 12а

Каталог координат, м

№ точки границы	X	Y
н1	378207.66	1282920.33
н2	378211.12	1282916.82
н3	378213.07	1282918.69
н4	378215.66	1282921.17
н5	378218.47	1282923.87
н6	378214.98	1282927.44
н7	378212.25	1282924.79
н8	378209.67	1282922.29
н1	378207.66	1282920.33

Площадь земель или части земельного участка, кв.м.: 51

Категория земель: земли населенных пунктов

Вид разрешенного использования: -

Описание границ смежных землепользователей:

От точки н1 до точки н2 - земельный участок с кадастровым номером 59:12:0010253:1

От точки н2 до точки н3 - земли общего пользования







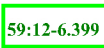
От точки н3 до точки н4 - земельный участок с кадастровым номером 59:12:0000000:581

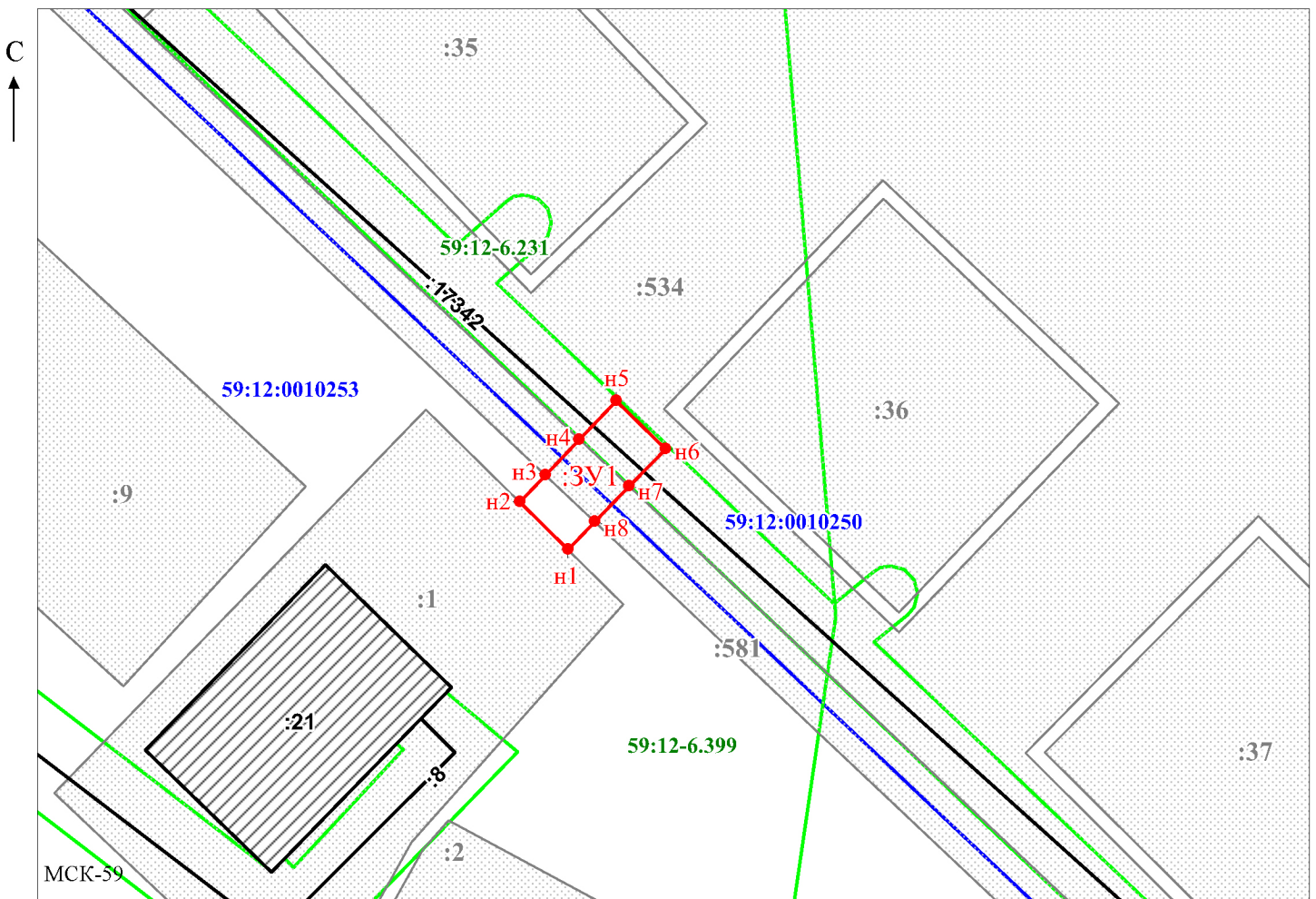
От точки н4 до точки н7 - земельный участок с кадастровым номером 59:12:0010250:534

От точки н7 до точки н8 - земельный участок с кадастровым номером 59:12:0000000:581

От точки н8 до точки н1 - земли общего пользования

Условные обозначения:

-  - границы и номер объекта капитального строительства, сведения о которых внесены в ЕГРН
-  - предполагаемый участок земель, на которых планируется размещение объекта
-  - характерная точка границ земель или части земельного участка
-  - граница кадастрового квартала
-  - обозначение запрашиваемого земельного участка
-  - границы и номер земельного участка, сведения о которых внесены в ЕГРН
-  - зоны с особыми условиями использования территории, сведения о которых внесены в ЕГРН
- 59:12:0010253 - номер кадастрового квартала



Масштаб 1:500

/Егошина И.В.

Заявитель: _____

МП

(подпись, расшифровка подписи)

(для юридических лиц
и индивидуальных предпринимателей)