



АДМИНИСТРАЦИЯ  
ЧАЙКОВСКОГО ГОРОДСКОГО ОКРУГА  
УПРАВЛЕНИЕ  
ЗЕМЕЛЬНО-ИМУЩЕСТВЕННЫХ  
ОТНОШЕНИЙ

ул. Ленина, д. 67/1, г. Чайковский, Пермский край, 617760  
Тел/факс: (34241) 4-73-75  
E-mail: uzio@chaykovsky.permkrai.ru  
ОКПО 35288925 ОГРН 1185958071562  
ИНН/КПП 5959002592/595901001

АО «Газпром  
газораспределение Пермь»  
ул. Петропавловская, 43,  
г. Пермь, 614000

Чайковский отдел  
Управления Росреестра  
по Пермскому краю

№ 02-01-06-01-6144

На № \_\_\_\_\_ от \_\_\_\_\_

Правовое управление  
администрации Чайковского  
городского округа

О предоставлении решения

**РЕШЕНИЕ № 708**  
**о размещении объектов**

г. Чайковский,  
Пермский край

07.12.2023

Управление земельно-имущественных отношений администрации Чайковского городского округа, в лице начальника Управления Елькиной Ларисы Александровны, действующей на основании Положения об Управлении земельно-имущественных отношений администрации города Чайковского, утвержденного решением Чайковской городской Думы от 19 декабря 2018 г. № 99,


разрешает Акционерному обществу «Газпром газораспределение Пермь» (ИНН 5902183841, ОГРН 1025900512670, адрес: 614000, г. Пермь, ул. Петропавловская, 43, телефон: 8 (342) 218 11 00, e-mail: ugaz@ugaz.ru) размещение объекта: «Газопровод давлением до 1,2 Мпа включительно, для размещения которого не требуется разрешение на строительство», на землях, государственная собственность на которые не разграничена, номер кадастрового квартала 59:12:0080000, из состава земель населенных пунктов, площадью 221 кв.м.,

на срок: 1 год,

местоположение: Пермский край, г. Чайковский, д. Малый Букор, ул. Первомайская, к дому 28а.

Приложение: схема предполагаемых к использованию земель или части земельного участка

Начальник Управления  
земельно-имущественных отношений  
администрации Чайковского городского округа



## Схема предполагаемых к использованию земель или части земельного участка

Объект: Газопровод давлением до 1,2 Мпа, для размещения которого не требуется разрешения на строительство

Местоположение: расположенных по адресу: Пермский край, г.о. Чайковский,  
д. Малый Букор, ул. Первомайская, к дому 28а

Площадь земель или части земельного участка, кв.м.: 221

Категория земель: земли населенных пунктов

Вид разрешенного использования: -

Описание границ смежных землепользователей:

От точки н1 до точки н2 - земельный участок  
с кадастровым номером 59:12:0080000:509

От точки н2 до точки н4 - земли общего пользования

От точки н4 до точки н5 - земельный участок  
с кадастровым номером 59:12:0740005:680

От точки н5 до точки н7 - земли общего пользования

От точки н7 до точки н8 - земельный участок  
с кадастровым номером 59:12:0740005:680

От точки н8 до точки н1 - земли общего пользования

Каталог координат, м

№ точки границы	X	Y
н1	370124.67	1294457.36
н2	370129.57	1294459.98
н3	370128.79	1294460.55
н4	370115.32	1294470.22
н5	370109.59	1294470.02
н6	370097.84	1294462.58
н7	370094.62	1294467.67
н8	370090.05	1294466.10
н9	370089.79	1294465.94
н10	370096.29	1294455.68
н11	370112.61	1294466.01
н1	370124.67	1294457.36

### Условные обозначения:



- предполагаемый участок земель,  
на которых планируется размещение объекта



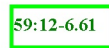
- границы и номер земельного участка,  
сведения о которых внесены в ЕГРН



- границы и номер объекта капитального  
строительства, сведения о которых внесены в ЕГРН



- граница кадастрового квартала



- зоны с особыми условиями использования  
территории, сведения о которых внесены в ЕГРН

:ЗУ1

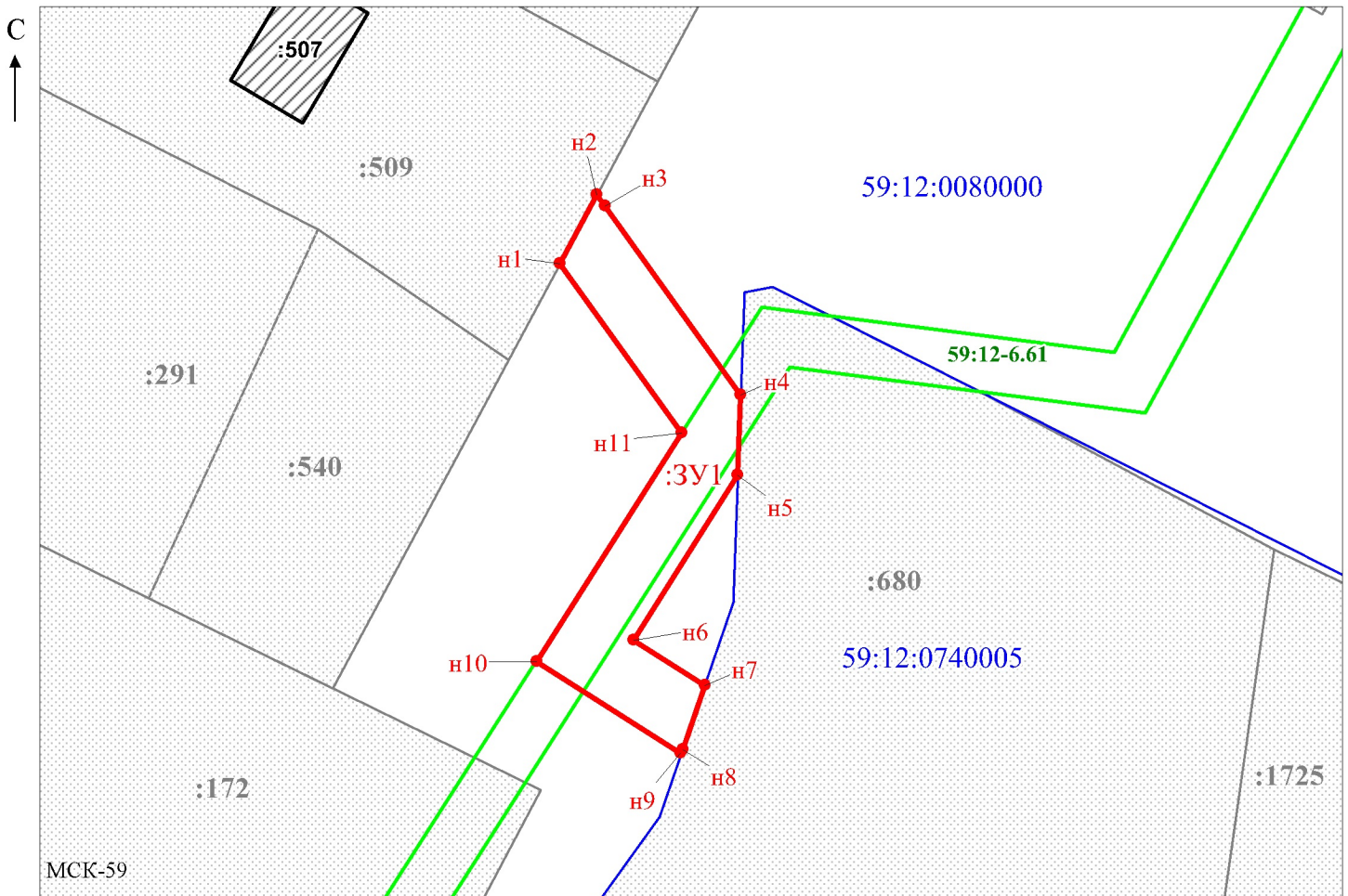
- обозначение запрашиваемого земельного участка



н1

- характерная точка границ земель или части  
земельного участка

59:12:0080000 - номер кадастрового квартала



Масштаб 1:500

/ Егошина И.В.

Заявитель: \_\_\_\_\_

МП

(подпись, расшифровка подписи)

(для юридических лиц  
и индивидуальных предпринимателей)