

АДМИНИСТРАЦИЯ
ЧАЙКОВСКОГО ГОРОДСКОГО ОКРУГА
УПРАВЛЕНИЕ
ЗЕМЕЛЬНО-ИМУЩЕСТВЕННЫХ
ОТНОШЕНИЙ

ул. Ленина, д. 67/1, г. Чайковский, Пермский край, 617760

Тел/факс: (34241) 4-73-75

E-mail: uzio@chaykovsky.permkrai.ru

ОКПО 35288925 ОГРН 1185958071562

ИНН/КПП 5959002592/595901001

АО «Газпром
газораспределение Пермь»
ул. Петропавловская, 43,
г. Пермь, 614000

Чайковский отдел
Управления Росреестра
по Пермскому краю

№ 02-01-06-01-6135

На № _____ от _____

Правовое управление
администрации Чайковского
городского округа

О предоставлении решения

РЕШЕНИЕ № 692
о размещении объектов

г. Чайковский,
Пермский край

07.12.2023

Управление земельно-имущественных отношений администрации Чайковского городского округа, в лице начальника Управления Елькиной Ларисы Александровны, действующей на основании Положения об Управлении земельно-имущественных отношений администрации города Чайковского, утвержденного решением Чайковской городской Думы от 19 декабря 2018 г. № 99,

разрешает Акционерному обществу «Газпром газораспределение Пермь» (ИНН 5902183841, ОГРН 1025900512670, адрес: 614000, г. Пермь, ул. Петропавловская, 43, телефон: 8 (342) 218 11 00, e-mail: ugaz@ugaz.ru) размещение объекта: «Газопровод давлением до 1,2 Мпа включительно, для размещения которого не требуется разрешение на строительство», на части земельного участка с кадастровым номером 59:12:0000000:21370, из состава земель населенных пунктов, площадью 90 кв.м.,

на срок: 1 год,

местоположение: Пермский край, г. Чайковский, пер. Октябрь,
к дому 1.

Приложение: схема предполагаемых к использованию земель или части земельного участка

Начальник Управления
земельно-имущественных отношений
администрации Чайковского городского округа



Л.А. Элькина

Схема предполагаемых к использованию земель или части земельного участка

Объект: Газопровод давлением до 1,2 Мпа. для размещения которого не требуется разрешения на строительство

Местоположение: расположенных по адресу: Пермский край, г.о. Чайковский, г. Чайковский, пер. Октября, к дому 1

Площадь земель или части земельного участка, кв.м.: 90

Категория земель: земли населенных пунктов

Вид разрешенного использования: -

Описание границ смежных землепользователей:








От точки н1 до точки н2 - земельный участок с кадастровым номером 59:12:0010267:19

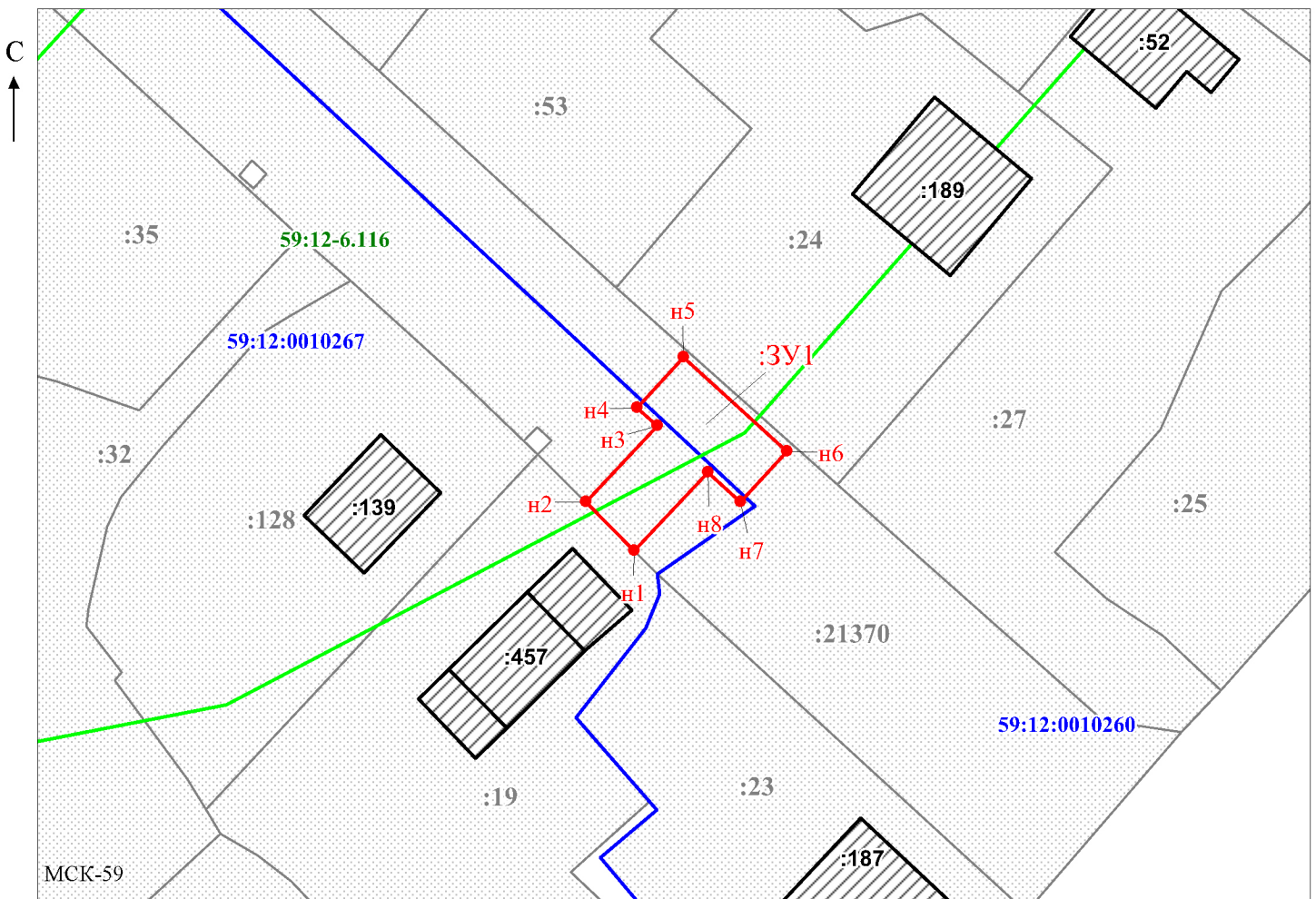
От точки н2 до точки н1 - земельный участок с кадастровым номером 59:12:0000000:21370

Каталог координат, м

№ точки границы	X	Y
н1	378102.55	1282129.67
н2	378106.09	1282126.14
н3	378111.65	1282131.35
н4	378112.96	1282129.90
н5	378116.66	1282133.26
н6	378109.81	1282140.79
н7	378106.11	1282137.43
н8	378108.28	1282135.05
н1	378102.55	1282129.67

Условные обозначения:

- | | |
|---|---|
| <p> - границы и номер земельного участка, сведения о которых внесены в ЕГРН</p> <p> - границы и номер объекта капитального строительства, сведения о которых внесены в ЕГРН</p> <p> - граница кадастрового квартала</p> <p> - обозначение запрашиваемого земельного участка</p> | <p> - предполагаемый участок земель, на которых планируется размещение объекта</p> <p> - характерная точка границ земель или части земельного участка</p> <p> - зоны с особыми условиями использования территории, сведения о которых внесены в ЕГРН</p> |
|---|---|
- 59:12:0010267 - номер кадастрового квартала



Масштаб 1:500

/Егошина И.В.

Заявитель: _____

МП

(подпись, расшифровка подписи)

(для юридических лиц
и индивидуальных предпринимателей)