



АДМИНИСТРАЦИЯ
ЧАЙКОВСКОГО ГОРОДСКОГО ОКРУГА
УПРАВЛЕНИЕ
ЗЕМЕЛЬНО-ИМУЩЕСТВЕННЫХ
ОТНОШЕНИЙ

ул. Ленина, д. 67/1, г. Чайковский, Пермский край, 617760
Тел/факс: (34241) 4-73-75
E-mail: uzio@chaykovsky.permkrai.ru
ОКПО 35288925 ОГРН 1185958071562
ИНН/КПП 5959002592/595901001

ПАО «Россети Урал»
Свердловская область,
г. Екатеринбург,
ул. Мамина-Сибиряка, стр. 140

Чайковский отдел
Управления Росреестра
по Пермскому краю

№ 02-01-06-01-6414

На № _____ от _____

Правовое управление
администрации Чайковского
городского округа

О предоставлении решения

РЕШЕНИЕ № 745
о размещении объектов

г. Чайковский,
Пермский край

28.12.2023

Управление земельно-имущественных отношений администрации Чайковского городского округа, в лице начальника Управления Елькиной Ларисы Александровны, действующей на основании Положения об Управлении земельно-имущественных отношений администрации города Чайковского, утвержденного решением Думой Чайковского городского округа от 19 декабря 2018 г. № 99,

разрешает Публичному акционерному обществу «Россети Урал» (ИНН 311501562550, ОГРН 1056604000970, адрес: 620026, Свердловская область, г. Екатеринбург, ул. Мамина-Сибиряка, стр. 140, телефон: 8 (34242)7-23-59, e-mail: pe-chaes@rosseti-ural.ru) размещение объекта: «Линии электропередачи классом напряжения до 35 кВ, а также связанные с ними трансформаторные подстанции, распределительные пункты и иное предназначенное для осуществления передачи электрической энергии оборудование, для размещения которых не требуется разрешения на строительство», на землях, государственная собственность на которые не разграничена, номера кадастровых кварталов 59:12:0390008, 59:12:0390005 и на части земельного участка с кадастровым номером 59:12:0390004:974 из состава земель населенных пунктов, площадью 484 кв.м,

на срок: **бессрочно**,

местоположение: **Пермский край, г. о. Чайковский, с. Фоки.**

Приложение: **схемы 1-3 предполагаемых к использованию земель или части земельного участка.**

Начальник Управления
земельно-имущественных отношений
администрации Чайковского городского округа




Схема предполагаемого использования земель или части земельного участка

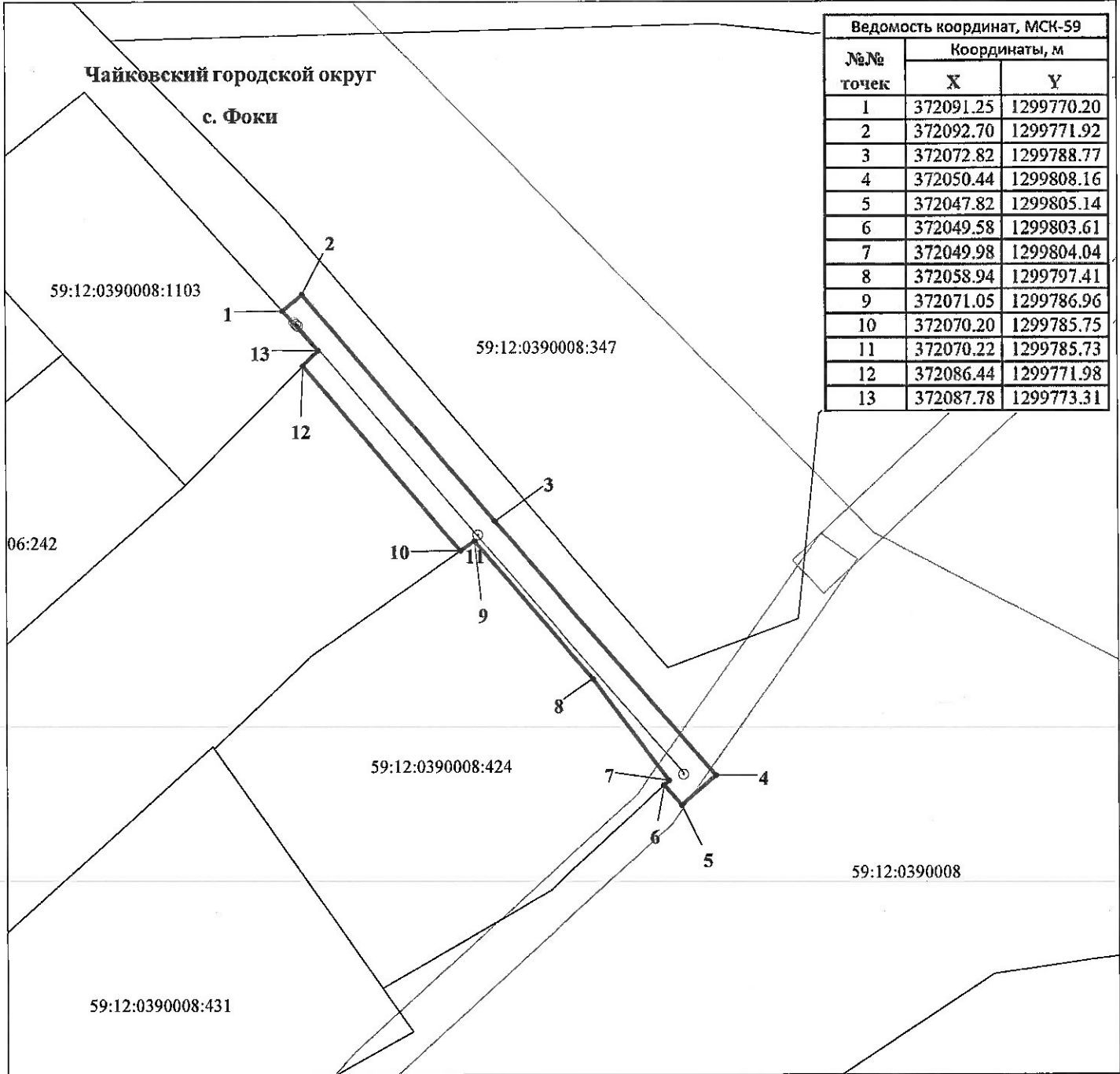
Объект: "ВЛ 0,4 кВ №2 от КТП № 1473 с.Фоки; ВЛ 0,4 кВ №1 от КТП № 1660 с.Фоки; ВЛ 0,4 кВ №2 от КТП № 1734 с.Фоки в Чайковском г.о., Пермский край"

Площадь земель или части земельного участка: 180 кв.м.

Местоположение: Пермский край, Чайковский городской округ

Категория земель: Земли населённых пунктов

Вид разрешенного использования: -



Ведомость координат, МСК-59		
№№ точек	Координаты, м	
	X	Y
1	372091.25	1299770.20
2	372092.70	1299771.92
3	372072.82	1299788.77
4	372050.44	1299808.16
5	372047.82	1299805.14
6	372049.58	1299803.61
7	372049.98	1299804.04
8	372058.94	1299797.41
9	372071.05	1299786.96
10	372070.20	1299785.75
11	372070.22	1299785.73
12	372086.44	1299771.98
13	372087.78	1299773.31

М 1:500

Описание границ смежных землепользователей:

- 1-6,10-12-свободные муниципальные земли
- 6-10-59:12:0390008:424
- 12-1-59:12:0390008:1103

Условные обозначения:

- 59:12:0390008 кадастровый номер квартала
- 59:12:0390008:424 кадастровый номер земельного участка
- граница кадастрового квартала
- существующая часть границы, сведения о которой достаточны для определения её местоположения
- граница вновь образованного земельного участка
- поворотная точка границы участка
- 1 надпись номера вновь образованной точки
- проектируемая линия ВЛ-0,4 кВ
- ЗОУИТ

Схема расположения листов

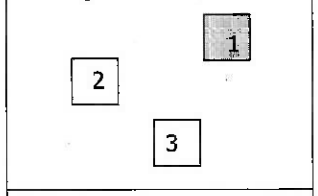


Схема предполагаемого использования земель или части земельного участка

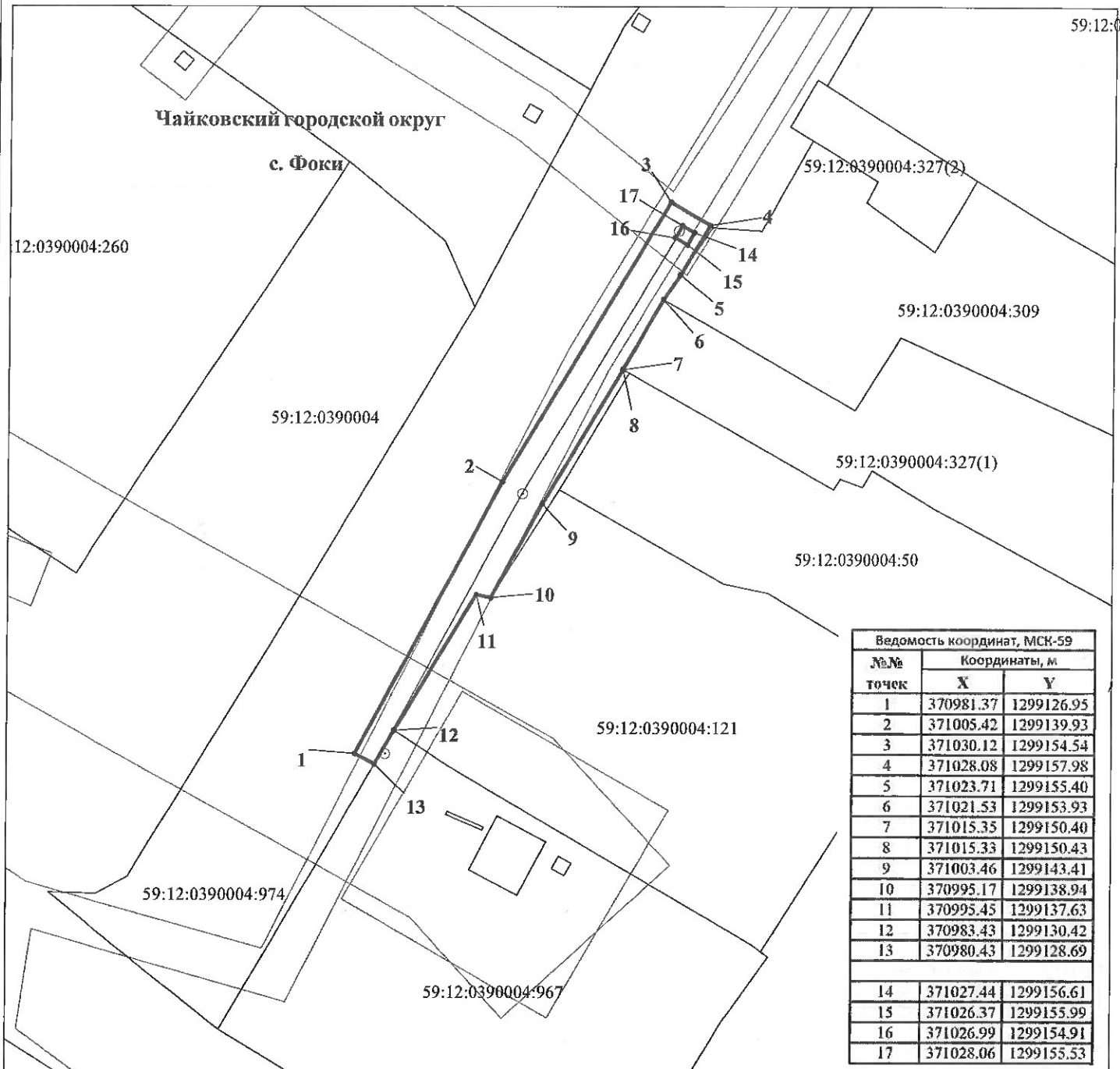
Объект: "ВЛ 0,4 кВ №2 от КТП № 1473 с.Фоки; ВЛ 0,4 кВ №1 от КТП № 1660 с.Фоки; ВЛ 0,4 кВ №2 от КТП № 1734 с.Фоки в Чайковском г.о., Пермский край"

Площадь земель или части земельного участка: 192 кв.м.

Местоположение: Пермский край, Чайковский городской округ

Категория земель: Земли населённых пунктов

Вид разрешенного использования: -



М 1:500

Описание границ смежных землепользователей:

1-5,7-10-59:12:0390004:974; 5-6-59:12:0390004:309
 6-7-59:12:0390004:327; 10-12-59:12:0390004:121
 12-13-59:12:0390004:967

Условные обозначения:

- 59:12:0390004 кадастровый номер квартала
- 59:12:0390004:50 кадастровый номер земельного участка
- граница кадастрового квартала
- существующая часть границы, сведения о которой достаточны для определения её местоположения
- граница вновь образованного земельного участка
- поворотная точка границы участка
- 1 надпись номера вновь образованной точки
- проектируемая линия ВЛ-0,4 кВ
- ЗОУИТ

Схема расположения листов

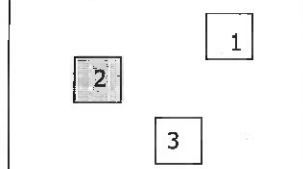


Схема предполагаемого использования земель или части земельного участка

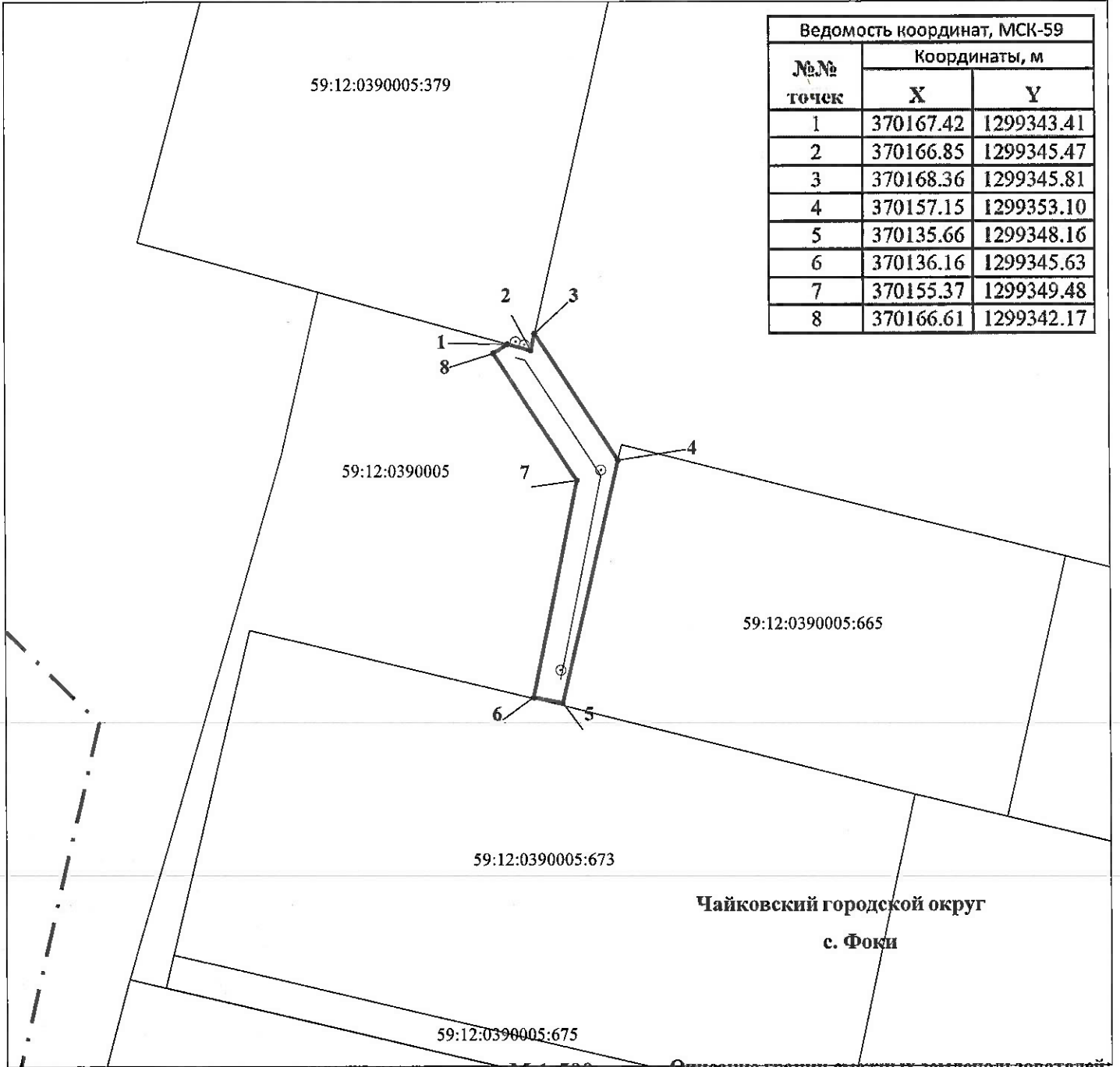
Объект: "ВЛ 0,4 кВ №2 от КТП № 1473 с.Фоки; ВЛ 0,4 кВ №1 от КТП № 1660 с.Фоки; ВЛ 0,4 кВ №2 от КТП № 1734 с.Фоки в Чайковском г.о., Пермский край"

Площадь земель или части земельного участка: 112 кв.м.

Местоположение: Пермский край, Чайковский городской округ

Категория земель: Земли населённых пунктов

Вид разрешенного использования: -



Ведомость координат, МСК-59		
№.№ точек	Координаты, м	
	X	Y
1	370167.42	1299343.41
2	370166.85	1299345.47
3	370168.36	1299345.81
4	370157.15	1299353.10
5	370135.66	1299348.16
6	370136.16	1299345.63
7	370155.37	1299349.48
8	370166.61	1299342.17

Условные обозначения:

- 59:12:0390005 кадастровый номер квартала
- 59:12:0390005:379 кадастровый номер земельного участка
- _____ граница кадастрового квартала
- _____ существующая часть границы, сведения о которой достаточны для определения её местоположения
- _____ граница вновь образованного земельного участка
- поворотная точка границы участка
- 10 надпись номера вновь образованной точки
- _____ проектируемая линия ВЛ-0,4 кВ
- ЗОУИТ

Описание границ смежных землепользователей:

- 1-3-59:12:0390005:379
- 3-4,5-1-свободные муниципальные земли
- 4-5-59:12:0390005:665

Схема расположения шпота