



АДМИНИСТРАЦИЯ
ЧАЙКОВСКОГО ГОРОДСКОГО ОКРУГА
УПРАВЛЕНИЕ
ЗЕМЕЛЬНО-ИМУЩЕСТВЕННЫХ
ОТНОШЕНИЙ

ул. Ленина, д. 67/1, г. Чайковский, Пермский край, 617760
Тел/факс: (34241) 4-73-75
E-mail: uzio@chaykovsky.permkrai.ru
ОКПО 35288925 ОГРН 1185958071562
ИНН/КПП 5959002592/595901001

АО «Газпром
газораспределение Пермь»
ул. Петропавловская, 43,
г. Пермь, 614000

Чайковский отдел
Управления Росреестра
по Пермскому краю

№ 02-01-06-01-6376

На № _____ от _____

Правовое управление
администрации Чайковского
городского округа

О предоставлении решения

РЕШЕНИЕ № 739
о размещении объектов

г. Чайковский,
Пермский край

27.12.2023

Управление земельно-имущественных отношений администрации Чайковского городского округа, в лице начальника Управления Елькиной Ларисы Александровны, действующей на основании Положения об Управлении земельно-имущественных отношений администрации города Чайковского, утвержденного решением Чайковской городской Думы от 19 декабря 2018 г. № 99,

разрешает Акционерному обществу «Газпром газораспределение Пермь» (ИНН 5902183841, ОГРН 1025900512670, адрес: 614000, г. Пермь, ул. Петропавловская, 43, телефон: 8 (342) 218 11 00, e-mail: ugaz@ugaz.ru) размещение объекта: «Газопровод давлением до 1,2 Мпа включительно, для размещения которого не требуется разрешение на строительство», на землях, государственная собственность на которые не разграничена, номер кадастрового квартала 59:12:0010264, из состава земель населенных пунктов, площадью 699 кв.м.,

на срок: 1 год,

местоположение: Пермский край, г. Чайковский, садоводческое товарищество №13а, к дому 71.

Приложение: схема предполагаемых к использованию земель или части земельного участка

Начальник Управления
земельно-имущественных отношений
администрации Чайковского городского округа

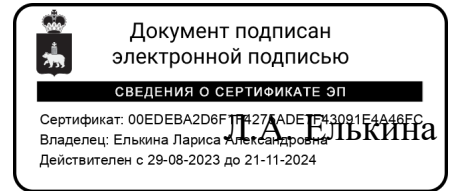


Схема предполагаемых к использованию земель или части земельного участка

Объект: Газопровод давлением до 1,2 Мпа, для размещения которого не требуется разрешения на строительство

Местоположение: расположенных по адресу: Пермский край,
г.о. Чайковский, г. Чайковский,
садоводческое товарищество № 13а, к дому 71

Площадь земель или части земельного участка, кв.м.: 699

Категория земель: земли населенных пунктов

Вид разрешенного использования: -








Описание границ смежных земльпользователей:

От точки н1 до точки н3 - земельный участок

с кадастровым номером 59:12:0010264:19

От точки н3 до точки н1 - земли общего пользования

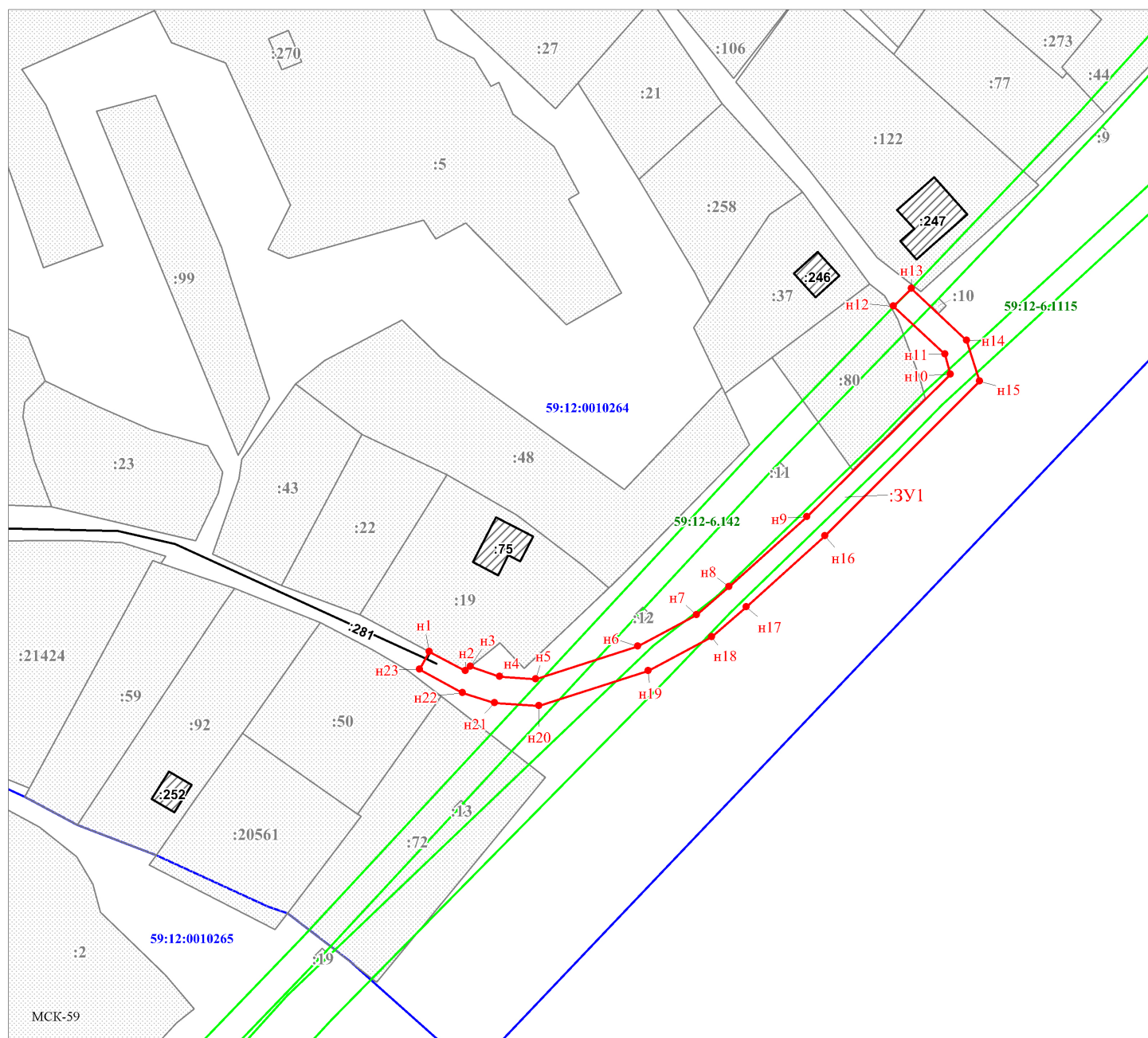
Условные обозначения:

-  - границы и номер объекта капитального строительства, сведения о которых внесены в ЕГРН
-  - граница кадастрового квартала
-  - обозначение запрашиваемого земельного участка
-  - границы и номер земельного участка, сведения о которых внесены в ЕГРН
-  - предполагаемый участок земель, на которых планируется размещение объекта
-  - характерная точка границ земель или части земельного участка
- 59:12:0010264 - номер кадастрового квартала
-  - зоны с особыми условиями использования территории, сведения о которых внесены в ЕГРН

Каталог координат, м

№ точки границы	X	Y
н1	377679.54	1282468.79
н2	377675.93	1282475.57
н3	377676.70	1282476.53
н4	377674.82	1282482.00
н5	377674.39	1282488.78
н6	377680.52	1282507.95
н7	377686.43	1282519.02
н8	377691.67	1282525.09
н9	377704.87	1282539.72
н10	377731.64	1282566.70
н11	377735.39	1282565.70
н12	377744.38	1282556.02
н13	377747.74	1282559.41
н14	377737.99	1282569.74
н15	377730.35	1282572.19
н16	377701.25	1282543.16
н17	377687.93	1282528.39
н18	377682.29	1282521.86
н19	377675.90	1282509.91
н20	377669.33	1282489.40
н21	377669.88	1282481.06
н22	377671.80	1282475.06
н23	377676.18	1282467.00
н1	377679.54	1282468.79

С



Масштаб 1:800

Заявитель: _____ /Егошина И.В.

(подпись, расшифровка подписи)

МП

(для юридических лиц

и индивидуальных предпринимателей)