



АДМИНИСТРАЦИЯ
ЧАЙКОВСКОГО ГОРОДСКОГО ОКРУГА
УПРАВЛЕНИЕ
ЗЕМЕЛЬНО-ИМУЩЕСТВЕННЫХ
ОТНОШЕНИЙ

ул. Ленина, д. 67/1, г. Чайковский, Пермский край, 617760
Тел/факс: (34241) 4-73-75
E-mail: uzio@chaykovsky.permkrai.ru
ОКПО 35288925 ОГРН 1185958071562
ИНН/КПП 5959002592/595901001

АО «Газпром
газораспределение Пермь»
ул. Петропавловская, 43,
г. Пермь, 614000

Чайковский отдел
Управления Росреестра
по Пермскому краю

№ 02-01-06-01-5061

На № _____ от _____

Правовое управление
администрации Чайковского
городского округа

О предоставлении решения

РЕШЕНИЕ № 596
о размещении объектов

г. Чайковский,
Пермский край

06.10.2023

Управление земельно-имущественных отношений администрации Чайковского городского округа, в лице и.о. начальника Управления **Глухой Натальи Викторовны**, действующей на основании Положения об Управлении земельно-имущественных отношений администрации города Чайковского, утвержденного решением Чайковской городской Думы от 19 декабря 2018 г. № 99, распоряжением администрации Чайковского городского округа от 4 сентября 2023 г. № 390-л «О возложении обязанностей на Глухову Н.В.»

разрешает **Акционерному обществу «Газпром газораспределение Пермь»** (ИНН 5902183841, ОГРН 1025900512670, адрес: 614000, г. Пермь, ул. Петропавловская, 43, телефон: 8 (342) 218 11 00, e-mail: ugaz@ugaz.ru) размещение объекта: **«Газопровод давлением до 1,2 Мпа включительно, для размещения которого не требуется разрешение на строительство»**, на землях, государственная собственность на которые не разграничена, номер кадастрового квартала 59:12:0010724 и на части земельного участка с кадастровым номером 59:12:0010718:142, 59:12:0000000:2054, 59:12:0000000:20475, **из состава земель населенных пунктов**, площадью 2594 кв.м.,

на срок: **1 год**,
местоположение: **Пермский край, г. Чайковский, ул. Комсомольская.**

Приложение: схема предполагаемых к использованию земель или части земельного участка.

И. о. начальника Управления
земельно-имущественных отношений
администрации Чайковского городского округа



Н.В. Глухова

Схема предполагаемых к использованию земель или части земельного участка

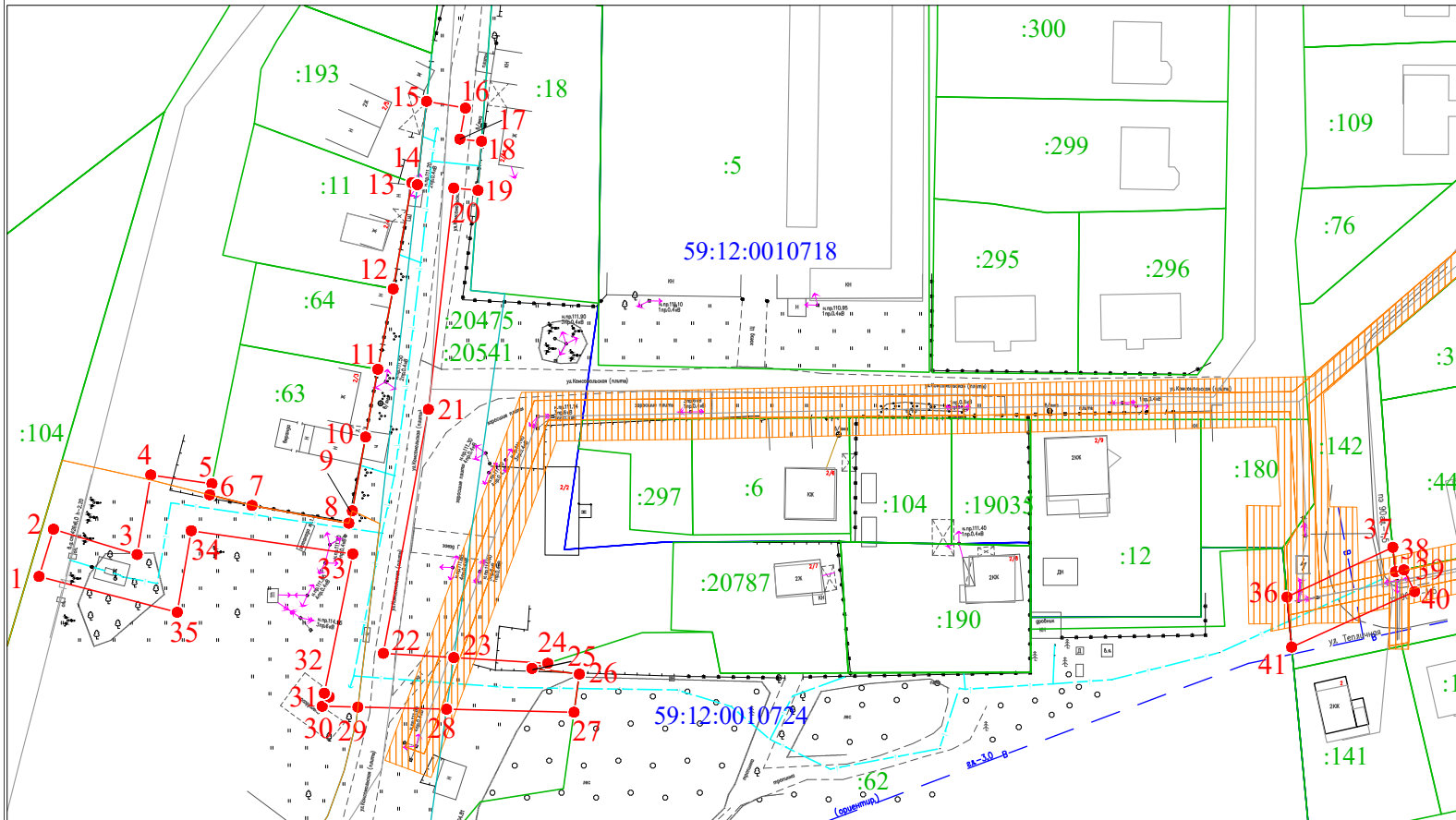
Объект: "Распределительный газопровод высокого и низкого давления г. Чайковский ул. Комсомольская"

Местоположение: Пермский край, Чайковский г.о. г. Чайковский ул. Комсомольская.

Площадь земель или части земельного участка, кв.м.: **2594**

Категория земель: земли населённых пунктов

Вид разрешенного использования земельного участка: отсутствует










Масштаб 1:1000


Описание границ смежных землепользователей:

от т.1 до т.5, от т.23 до т.24, от т.27 до т.28, от т.29 до т.1, от т.39 до т.41 - земли неразграниченной государственной (муниципальной) собственности;
 от т.5 до т.11 - земельный участок с кадастровым номером 59:12:0010718:63;
 от т.11 до т.12 - земельный участок с кадастровым номером 59:12:0010724:64;
 от т.12 до т.13 - земельный участок с кадастровым номером 59:12:0010724:11;
 от т.13 до т.15 - земельный участок с кадастровым номером 59:12:0010724:193;
 от т.15 до т.18, от т.19 до т.23, от т.28 до т.29 - земельный участок с кадастровым номером 59:12:0000000:20541;
 от т.18 до т.19 - земельный участок с кадастровым номером 59:12:0010724:18;
 от т.24 до т.27 - земельный участок с кадастровым номером 59:12:0010724:62;
 от т.36 до т.37 - земельный участок с кадастровым номером 59:12:0010718:142;
 от т.37 до т.39 - земельный участок с кадастровым номером 59:12:0010718:44;
 от т.41 до т.36 - земельный участок с кадастровым номером 59:12:0010724:62.

Условные обозначения:

-  - граница предполагаемых к использованию земель или части земельного участка
-  - граница земельного участка ранее учтенного в ЕГРН
-  - граница кадастрового квартала
-  - кадастровый номер квартала
-  - кадастровый номер земельного участка в кадастровом квартале
-  - проектируемый газопровод-ввод (в подземном исполнении)
-  - граница зоны с особыми условиями использования территории учтенная в ЕГРН

№ точки границы	Каталог координат (МСК-59), м	
	X	Y
ЗУ1		
1	377122,57	1288227,68
2	377132,13	1288230,60
3	377127,00	1288247,55
4	377143,12	1288250,32
5	377141,34	1288262,70
6	377139,11	1288262,25
7	377136,95	1288270,82
8	377133,36	1288290,44
9	377135,86	1288291,14
10	377150,82	1288293,83
11	377164,55	1288296,30
12	377180,83	1288299,43
13	377202,35	1288303,20
14	377201,95	1288304,32
15	377218,85	1288306,18
16	377217,46	1288314,04
17	377211,19	1288312,93
18	377210,76	1288317,33
19	377200,79	1288316,59
20	377201,27	1288311,68
21	377156,42	1288306,55
22	377106,98	1288297,43
23	377106,11	1288311,70
24	377104,95	1288330,72
25	377103,92	1288327,54
26	377102,77	1288337,14
27	377095,05	1288336,06
28	377095,66	1288310,23
29	377096,08	1288292,27
30	377096,25	1288285,04
31	377098,16	1288286,47
32	377098,91	1288285,46
33	377127,14	1288291,23
34	377131,84	1288258,53
35	377115,29	1288255,68
1	377122,57	1288227,68
ЗУ2		
36	377118,39	1288480,48
37	377128,46	1288501,91
38	377123,52	1288502,45
39	377123,88	1288504,16
40	377119,48	1288506,32
41	377108,26	1288481,42
36	377118,39	1288480,48

Заявитель  Косачев О.В., по доверенности
 (подпись, расшифровка подписи) № 1853 от 28.12.2022г.
 МП Верно
 (для юридических лиц и ИП)