



АДМИНИСТРАЦИЯ  
ЧАЙКОВСКОГО ГОРОДСКОГО ОКРУГА  
УПРАВЛЕНИЕ  
ЗЕМЕЛЬНО-ИМУЩЕСТВЕННЫХ  
ОТНОШЕНИЙ

ул. Ленина, д. 67/1, г. Чайковский, Пермский край, 617760  
Тел/факс: (34241) 4-73-75  
E-mail: uzio@chaykovsky.permkrai.ru  
ОКПО 35288925 ОГРН 1185958071562  
ИНН/КПП 5959002592/595901001

№ \_\_\_\_\_ 02-01-06-01-5015

На № \_\_\_\_\_ от \_\_\_\_\_

ООО «Ав - Строй»  
412800, Саратовская область, г.  
Красноармейск, ул. Ленина,  
д.77

Чайковский отдел  
Управления Росреестра  
по Пермскому краю

Правовое управление  
администрации Чайковского  
городского округа

**О предоставлении решения**

**РЕШЕНИЕ № 604**  
**о размещении объектов**

г. Чайковский,  
Пермский край

05.10.2023

**Управление земельно-имущественных отношений администрации Чайковского городского округа, в лице и.о. начальника Управления Глухой Натальи Викторовны, действующей на основании Положения об Управлении земельно-имущественных отношений администрации города Чайковского, утвержденного решением Чайковской городской Думы от 19 декабря 2018 г. № 99, распоряжением администрации Чайковского городского округа от 4 сентября 2023 г. № 390-л «О возложении обязанностей на Глухову Н.В.»**

**разрешает Обществу с ограниченной ответственностью «АВ – Строй» (ИНН 6454093550, ОГРН 1096454002480, адрес: 412800, Саратовская область, г. Красноармейск, ул. Ленина, д.77, телефон: 89223756296, e-mail: av-stroy2014@mail.ru) размещение объекта: «Линии связи, линейно-кабельные сооружения связи и иные сооружения связи, для размещения которых не требуется разрешения на строительство», на землях, государственная собственность на которые не разграничена, номер кадастрового квартала 59:12:0010326, из состава земель населенных пунктов, площадью 10 кв.м., на срок: бессрочно,  
местоположение: Пермский край, г. Чайковский, ул. Кабалевского.**

Приложение: схема предполагаемых к использованию земель или части земельного участка.

И. о. начальника Управления  
земельно-имущественных отношений  
администрации Чайковского городского округа



Н.В. Глухова

## Схема предполагаемых к использованию земель или части земельного участка

Объект: Линейно кабельные сооружения связи и иные сооружения связи для которых не требуется разрешение на строительство

Местоположение: Пермский край, Чайковский городской округ, г. Чайковский, ул. Кабалева

Площадь земельного участка, кв.м.: 10 кв.м.










Категория земель: Земли населенных пунктов

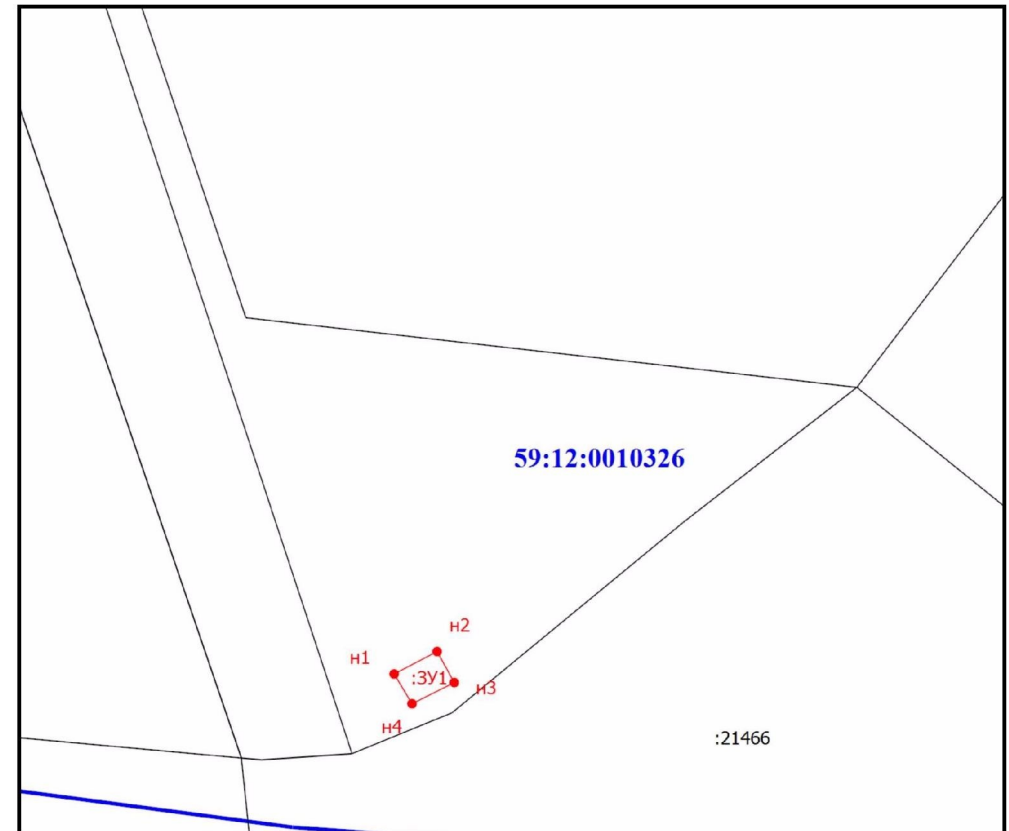
Вид разрешенного использования: отсутствует

Обозначение характерных точек границ	Координаты	
	X	Y
н1	381223,71	1287057,87
н2	381225,41	1287061,12
н3	381223,06	1287062,42
н4	381221,46	1287059,22

Система координат МСК-59 Площадь: 10 кв.м.

### Условные обозначения

-  - Граница земельного участка, включенная в ГКН
-  - Проектируемая граница земельного участка
-  - Граница проходящей охранной зоны
-  - Граница территориальной зоны
-  - Обозначение новой характерной точки
-  - Кадастровый номер земельного участка
-  - Поворотная точка границы участка
-  - Номер кадастрового квартала
-  - Граница кадастрового квартала



1:500

Описание границ смежных землепользователей:	
Обозначение характерной	Кадастровый номер смежного
н1-н2-н3-н4-н1	Земли общего пользования



*Беккер М.А.*

(подпись, расшифровка подписи)