



АДМИНИСТРАЦИЯ  
ЧАЙКОВСКОГО ГОРОДСКОГО ОКРУГА  
УПРАВЛЕНИЕ  
ЗЕМЕЛЬНО-ИМУЩЕСТВЕННЫХ  
ОТНОШЕНИЙ

ул. Ленина, д. 67/1, г. Чайковский, Пермский край, 617760  
Тел/факс: (34241) 4-73-75  
E-mail: uzio@chaykovsky.permkrai.ru  
ОКПО 35288925 ОГРН 1185958071562  
ИНН/КПП 5959002592/595901001

АО «Газпром  
газораспределение Пермь»  
ул. Петропавловская, 43,  
г. Пермь, 614000

Чайковский отдел  
Управления Росреестра  
по Пермскому краю

№ 02-01-06-01-4891

На № \_\_\_\_\_ от \_\_\_\_\_

Правовое управление  
администрации Чайковского  
городского округа

**О предоставлении решения**

**РЕШЕНИЕ № 585**  
**о размещении объектов**

г. Чайковский,  
Пермский край

28.09.2023

**Управление земельно-имущественных отношений администрации Чайковского городского округа**, в лице и.о. начальника Управления **Глуховой Натальи Викторовны**, действующей на основании Положения об Управлении земельно-имущественных отношений администрации города Чайковского, утвержденного решением Чайковской городской Думы от 19 декабря 2018 г. № 99, распоряжения администрации Чайковского городского округа от 4 сентября 2023 г. № 390-л «О возложении обязанностей на Глухову Н.В.»

разрешает **Акционерному обществу «Газпром газораспределение Пермь»** (ИНН 5902183841, ОГРН 1025900512670, адрес: 614000, г. Пермь, ул. Петропавловская, 43, телефон: 8 (342) 218 11 00, e-mail: ugaz@ugaz.ru) размещение объекта: **«Газопровод давлением до 1,2 Мпа включительно, для размещения которого не требуется разрешение на строительство»**, на землях, государственная собственность на которые не разграничена, номер кадастрового квартала 59:12:0290000 и на части земельного участка с кадастровым номером 59:12:0000000:20092 , **из состава земель населенных пунктов**, площадью 57 кв.м.,  
на срок: **1 год**,

местоположение: **Пермский край, г. о. Чайковский, с. Сосново,  
ул. Первомайская, к дому 23б.**

Приложение: схема предполагаемых к использованию земель или части земельного участка.

И. о. начальника Управления  
земельно-имущественных отношений  
администрации Чайковского городского округа



Н.В. Глухова

## Схема предполагаемых к использованию земель или части земельного участка

Объект: Газопровод давлением до 1,2 Мпа. для размещения которого не требуется разрешения на строительство

Местоположение: расположенных по адресу: Пермский край, г.о. Чайковский, с. Сосново, ул. Первомайская, к дому 236

Каталог координат, м

№ точки границы	X	Y
n1	369782.04	1313009.49
n2	369777.10	1313010.12
n3	369776.71	1313001.74
n4	369776.57	1312998.91
n5	369781.53	1312997.86
n6	369781.66	1313000.84
n1	369782.04	1313009.49

Площадь земель или части земельного участка, кв.м.: 57

Категория земель: земли населенных пунктов

Вид разрешенного использования: -

Описание границ смежных землепользователей:

От точки n1 до точки n2 - земельный участок с кадастровым номером 59:12:0290000:1267

От точки n2 до точки n3 - земли общего пользования

От точки n3 до точки n4, от точки n5 до точки n6 - земельный участок с кадастровым номером 59:12:0000000:20092

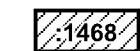
От точки n4 до точки n5 - земельный участок с кадастровым номером 59:12:0740010:792

От точки n6 до точки n1 - земли общего пользования

**Условные обозначения:**



- границы и номер земельного участка, сведения о которых внесены в ЕГРН

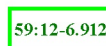


- границы и номер объекта капитального строительства, сведения о которых внесены в ЕГРН

- граница кадастрового квартала



- предполагаемый участок земель, на которых планируется размещение объекта



- зоны с особыми условиями использования территории, сведения о которых внесены в ЕГРН

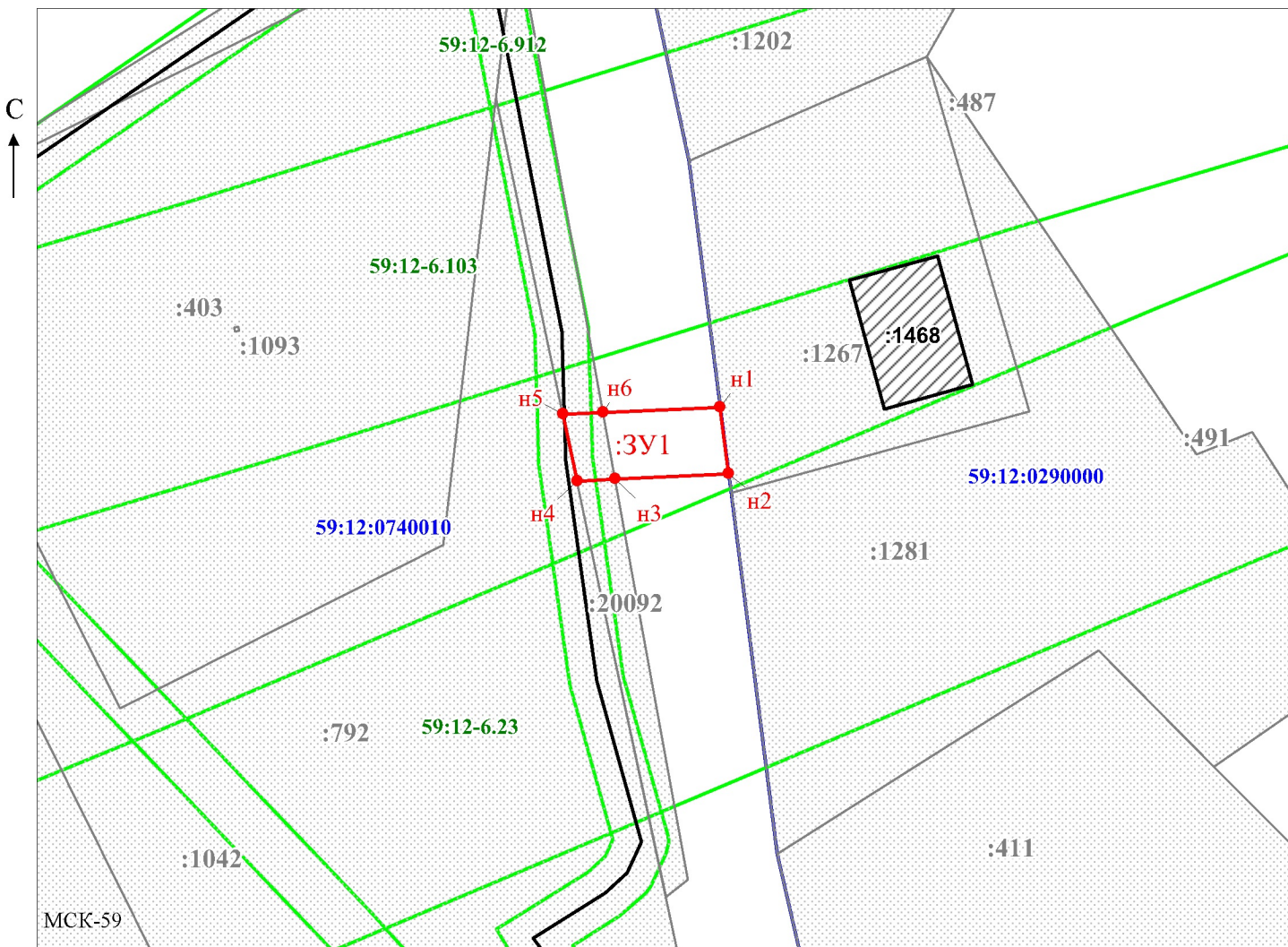
**:3У1**

- обозначение запрашиваемого земельного участка



- характерная точка границ земель или части земельного участка

**59:12:0290000** - номер кадастрового квартала



Масштаб 1:500

/Егошина И.В.

Заявитель: \_\_\_\_\_

МП

(подпись, расшифровка подписи)

(для юридических лиц  
и индивидуальных предпринимателей)