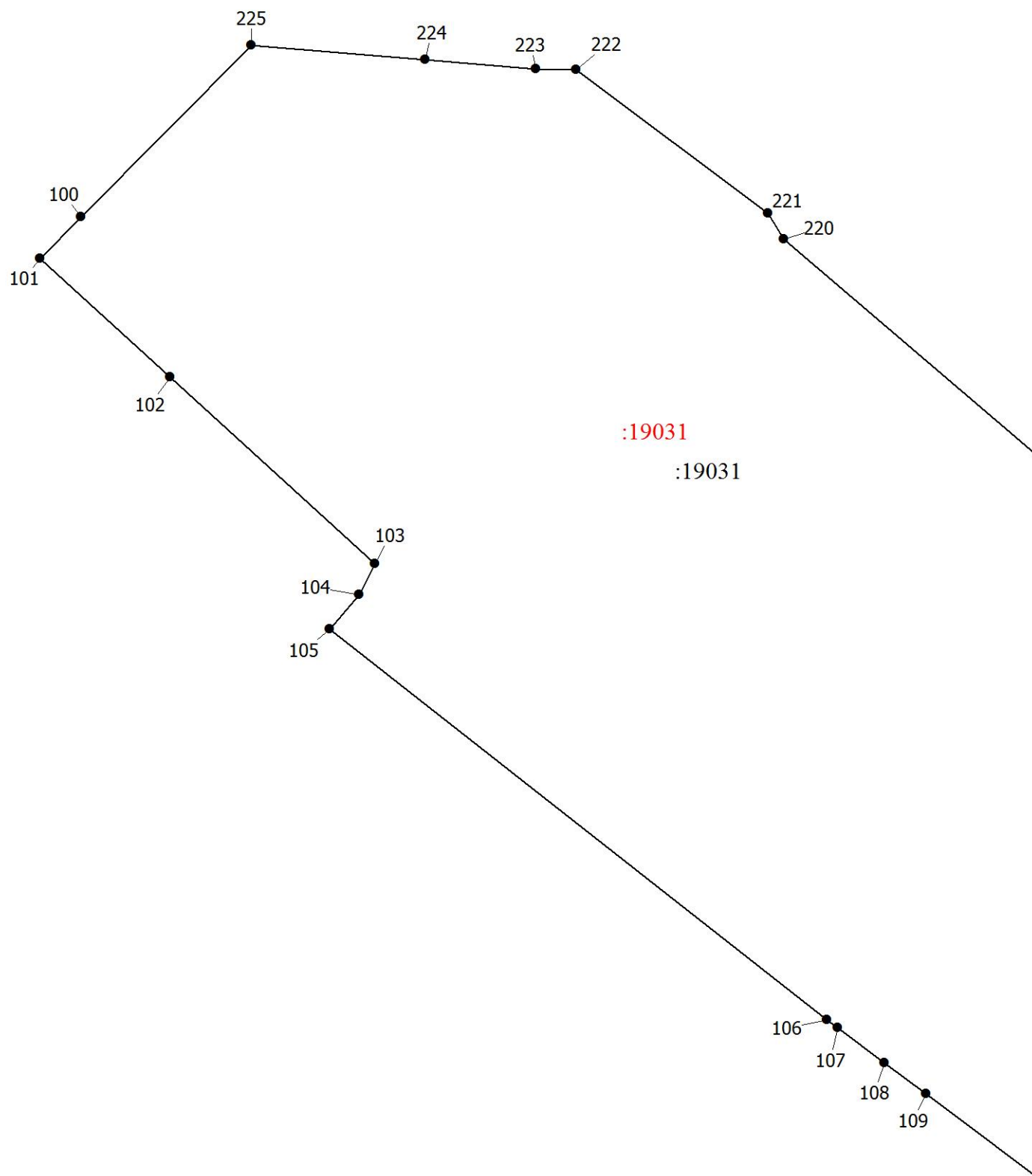


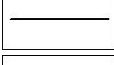
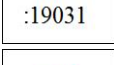






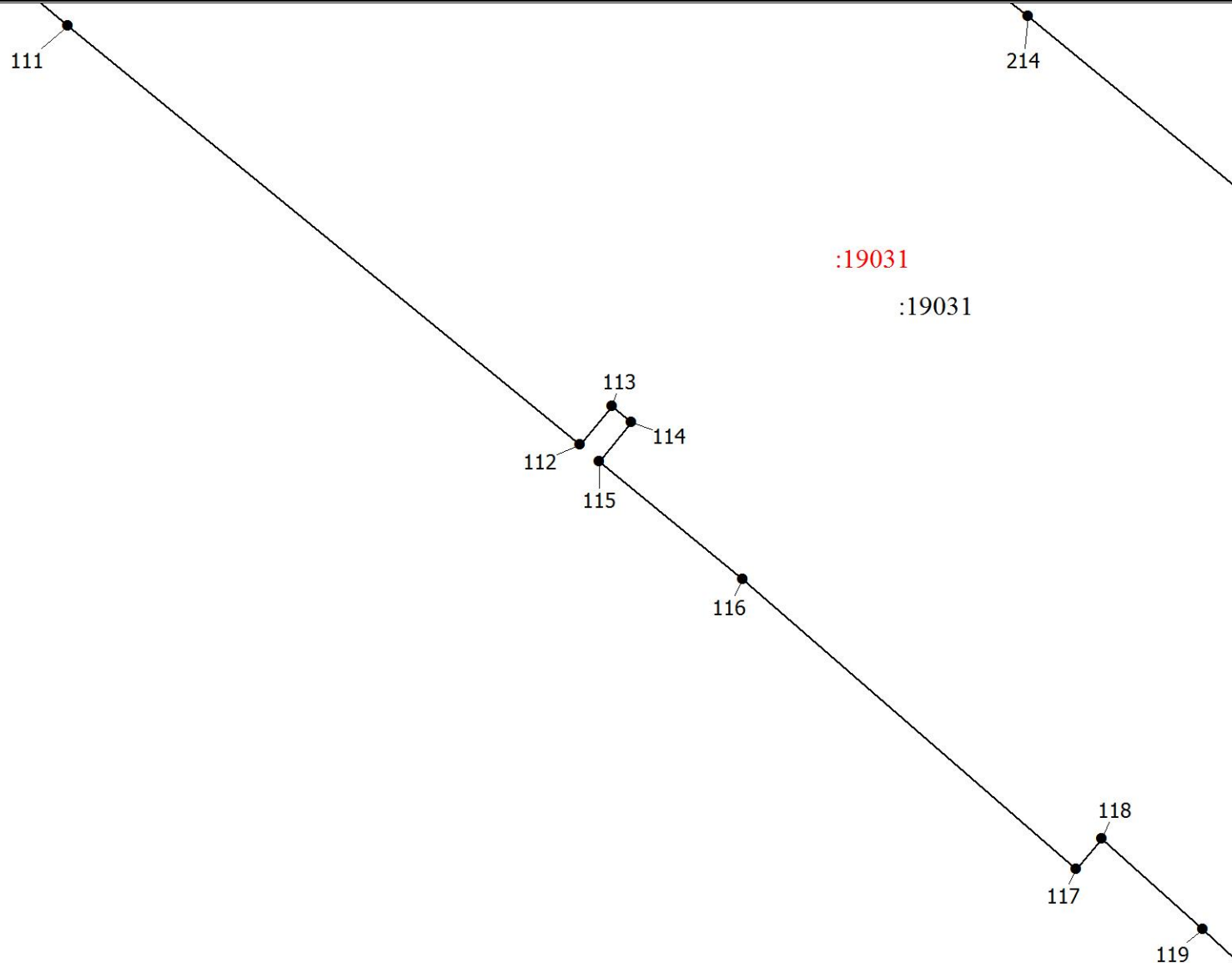
Чертеж земельных участков и их частей



Масштаб 1:500

Условные обозначения

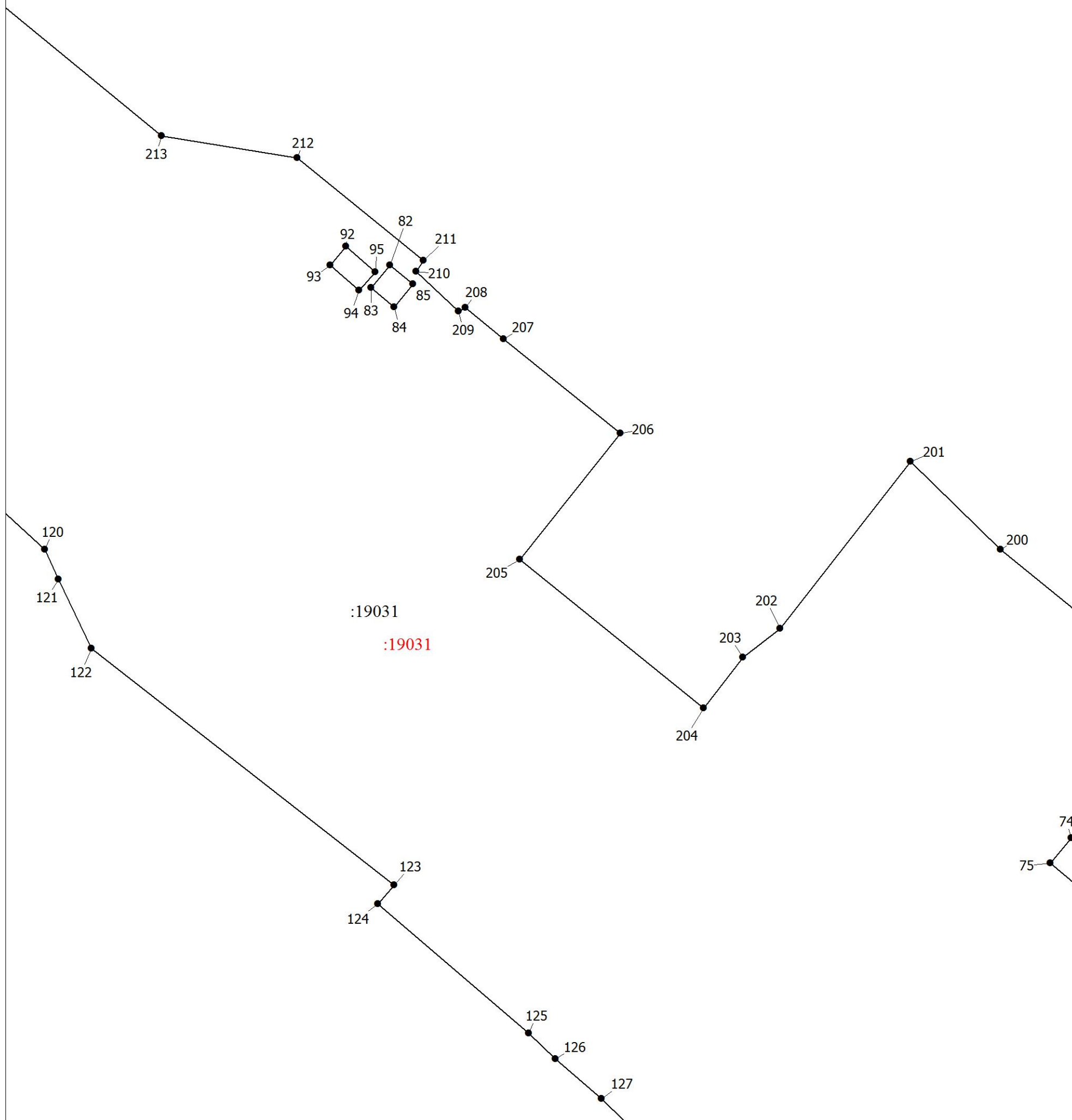
	Характерная точка границы, сведения о которой позволяют однозначно определить ее положение на местности
	Вновь образованная часть границы, сведения о которой достаточны для определения ее местоположения
	Существующая часть границы, имеющиеся в ЕГРН сведения о которой достаточны для определения ее местоположения
	Надписи кадастрового номера земельного участка
	Надписи вновь образованного земельного участка
	Объект капитального строительства
	Граница кадастрового квартала
	Обозначение кадастрового квартала



Масштаб 1:500

Условные обозначения

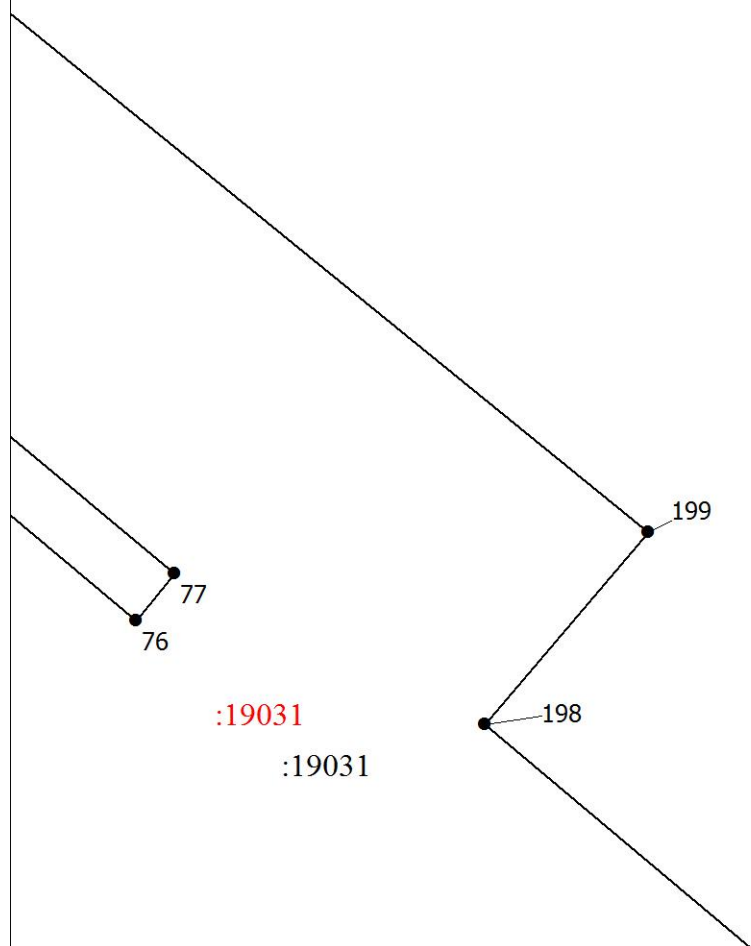
Условные обозначения представлены на листе 1



Масштаб 1:500

Условные обозначения

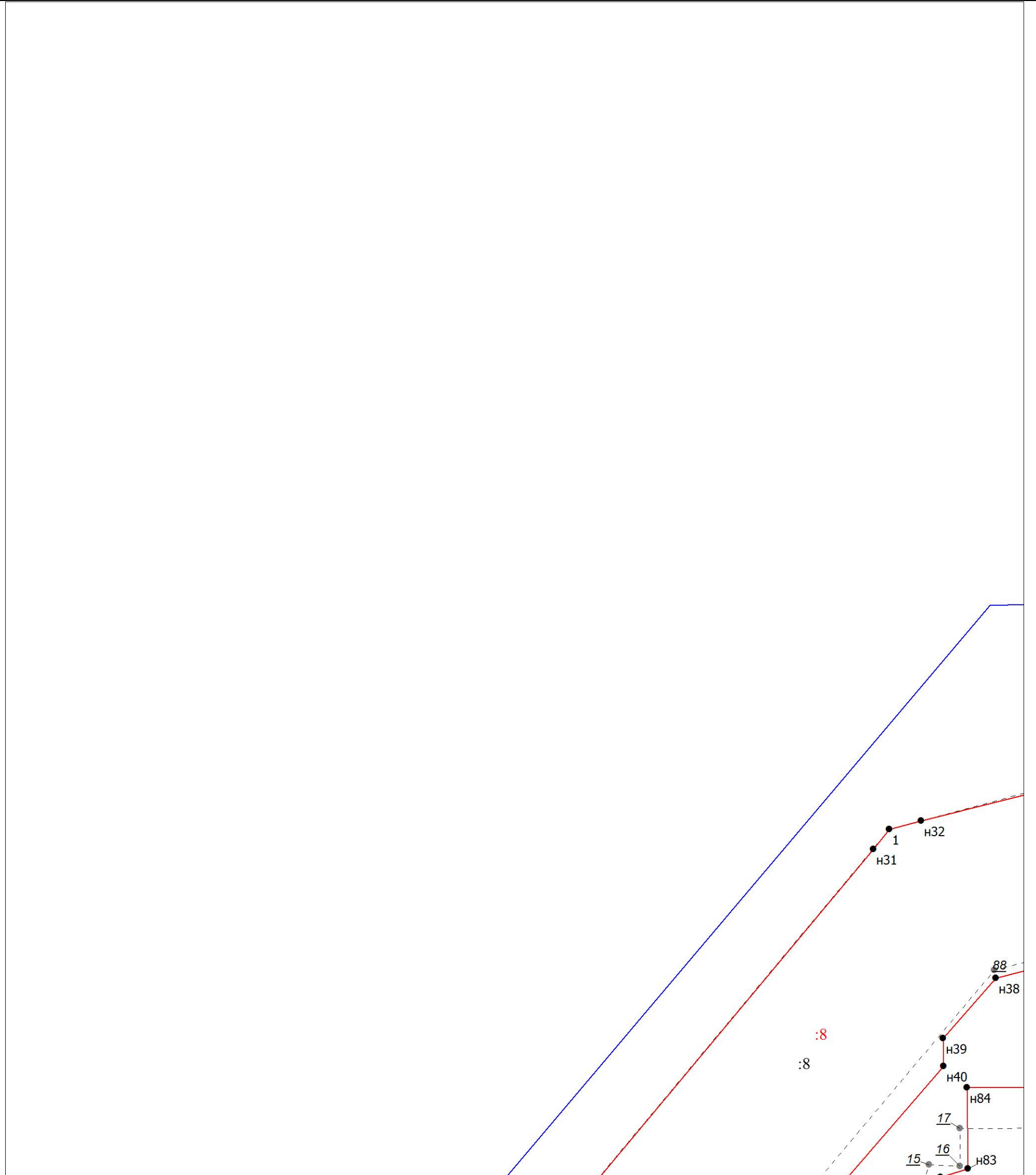
Условные обозначения представлены на листе 1



Масштаб 1:500

Условные обозначения

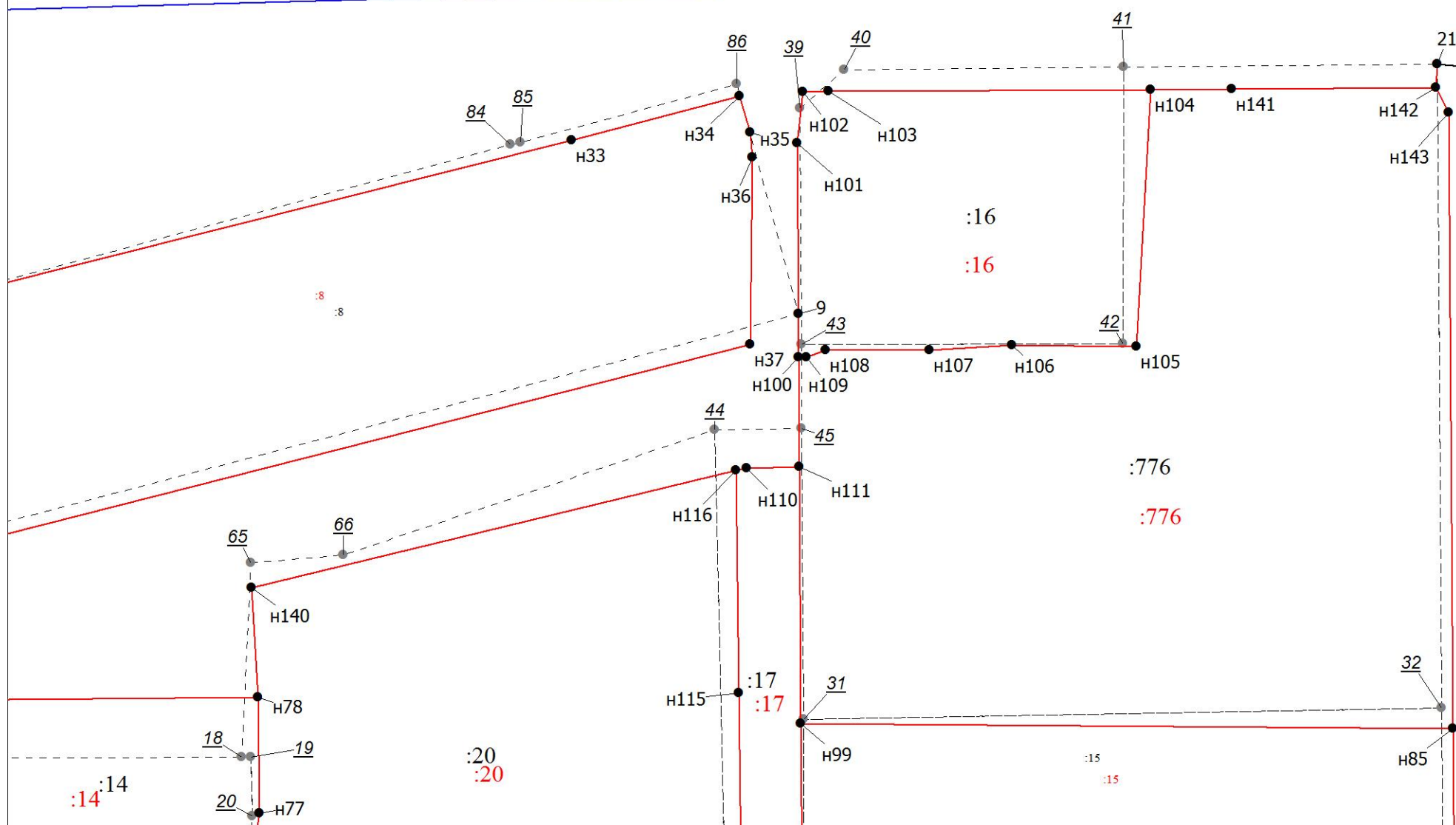
Условные обозначения представлены на листе 1



Масштаб 1:500

Условные обозначения

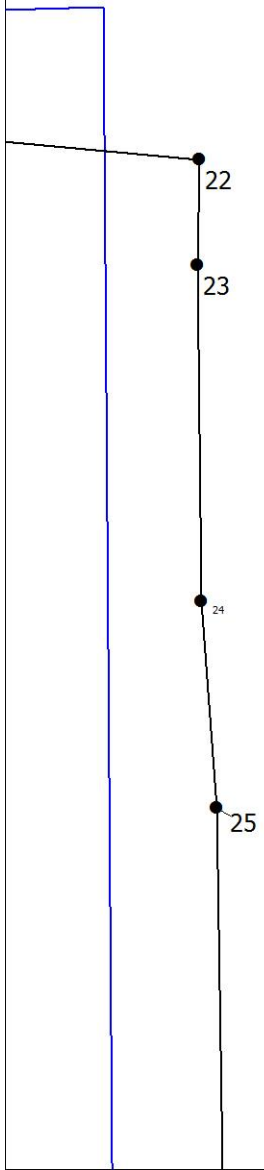
Условные обозначения представлены на листе 1



Масштаб 1:500

Условные обозначения

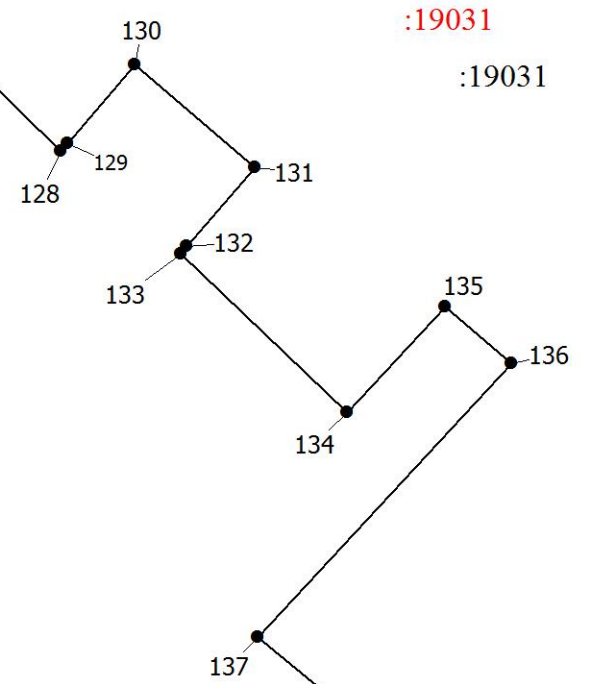
Условные обозначения представлены на листе 1



Масштаб 1:500

Условные обозначения

Условные обозначения представлены на листе 1



Масштаб 1:500

Условные обозначения

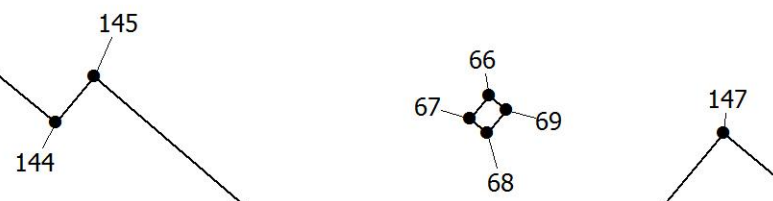
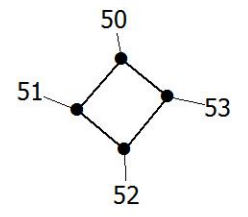
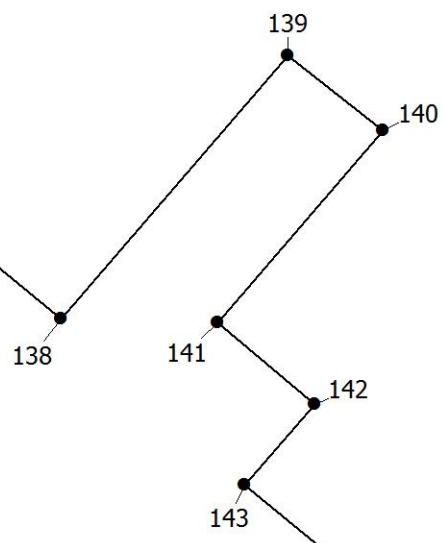
Условные обозначения представлены на листе 1

:19031

:19031

:19031

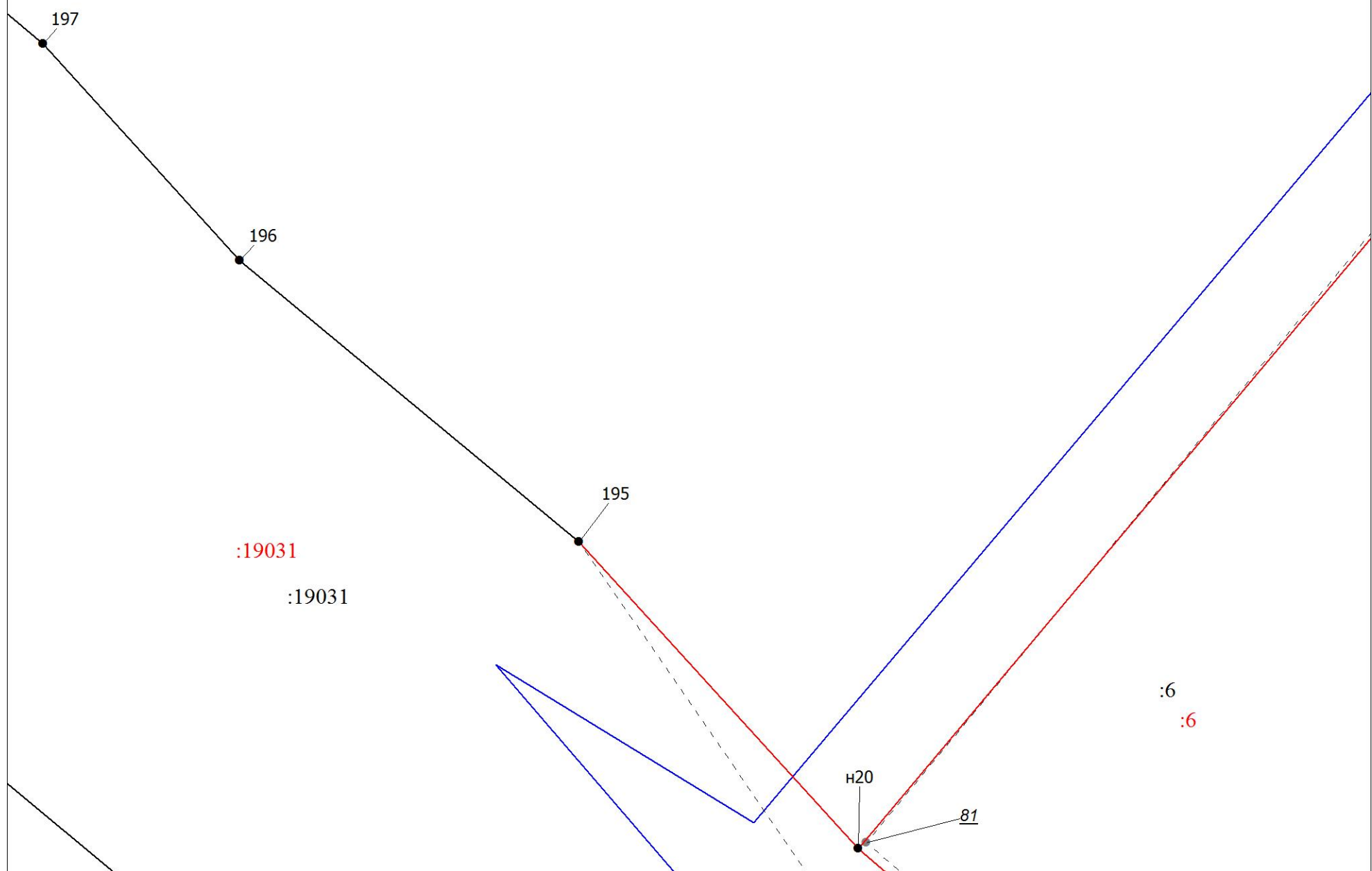
:19031



Масштаб 1:500

Условные обозначения

Условные обозначения представлены на листе 1

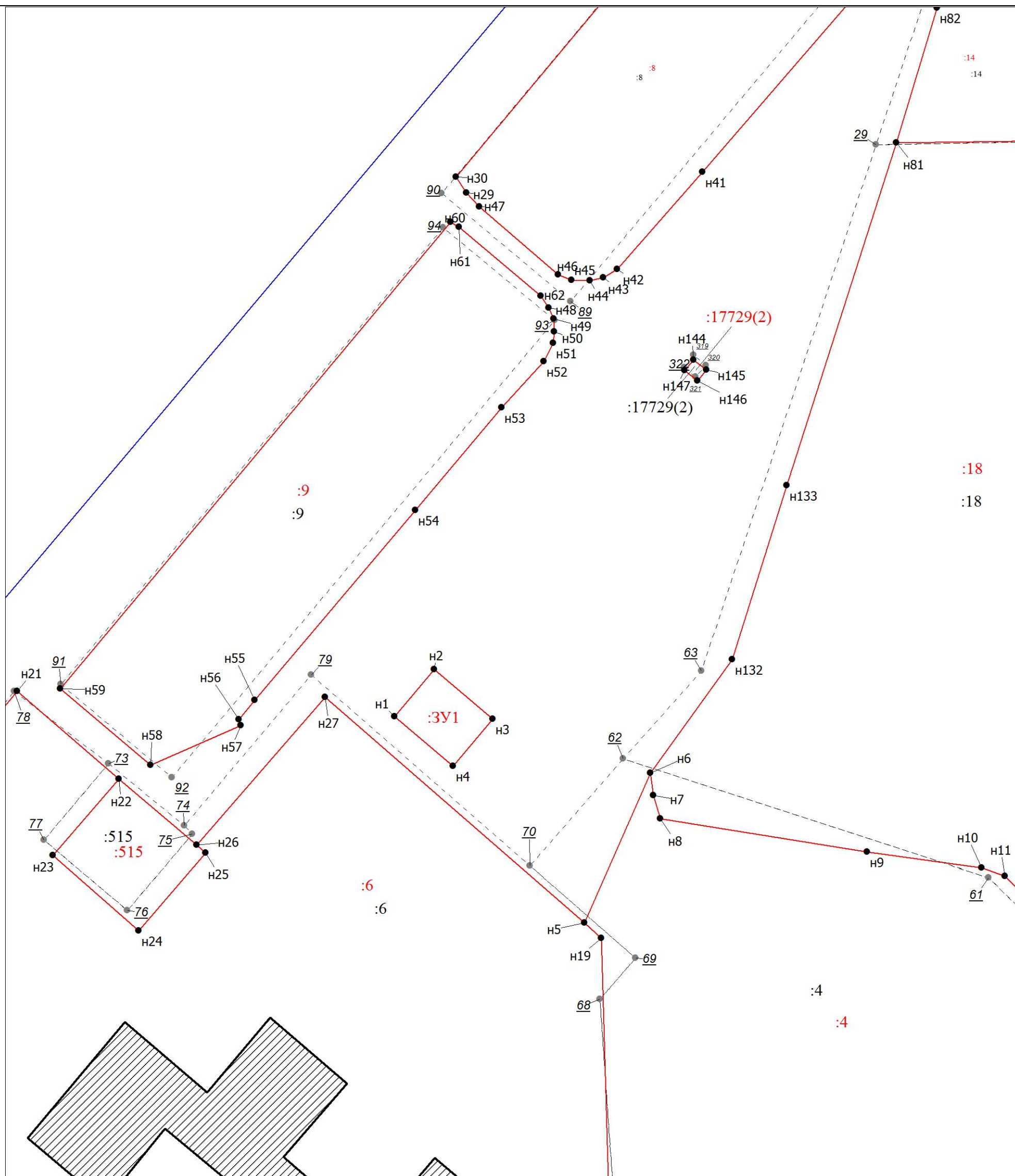


Масштаб 1:500

Условные обозначения

Условные обозначения представлены на листе 1

Чертеж земельных участков и их частей

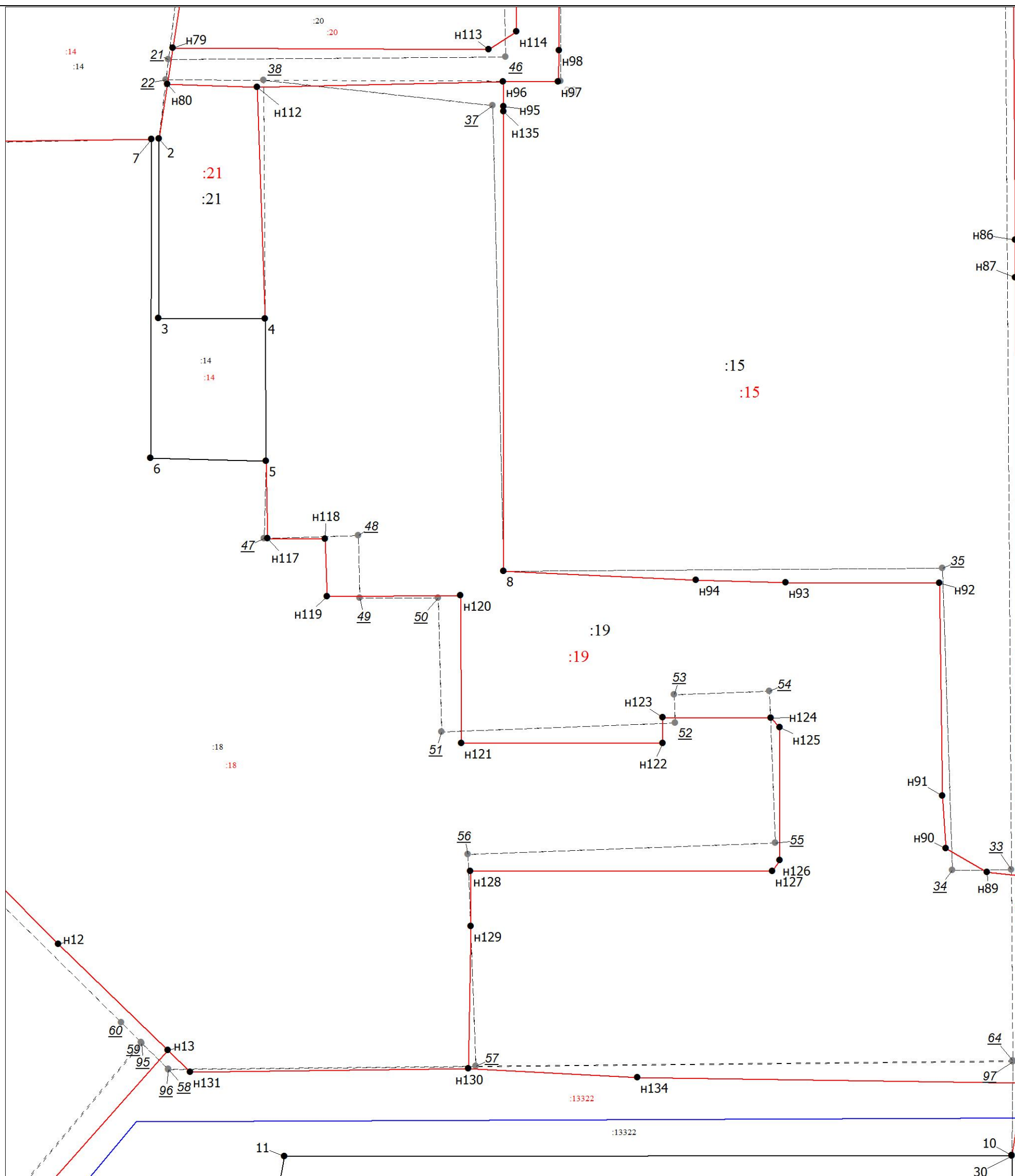


Масштаб 1:500

Условные обозначения

Условные обозначения представлены на листе 1


Чертеж земельных участков и их частей



Масштаб 1:500

Условные обозначения

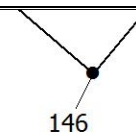
Условные обозначения представлены на листе 1



Масштаб 1:500

Условные обозначения

Условные обозначения представлены на листе 1




Масштаб 1:500

Условные обозначения

Условные обозначения представлены на листе 1

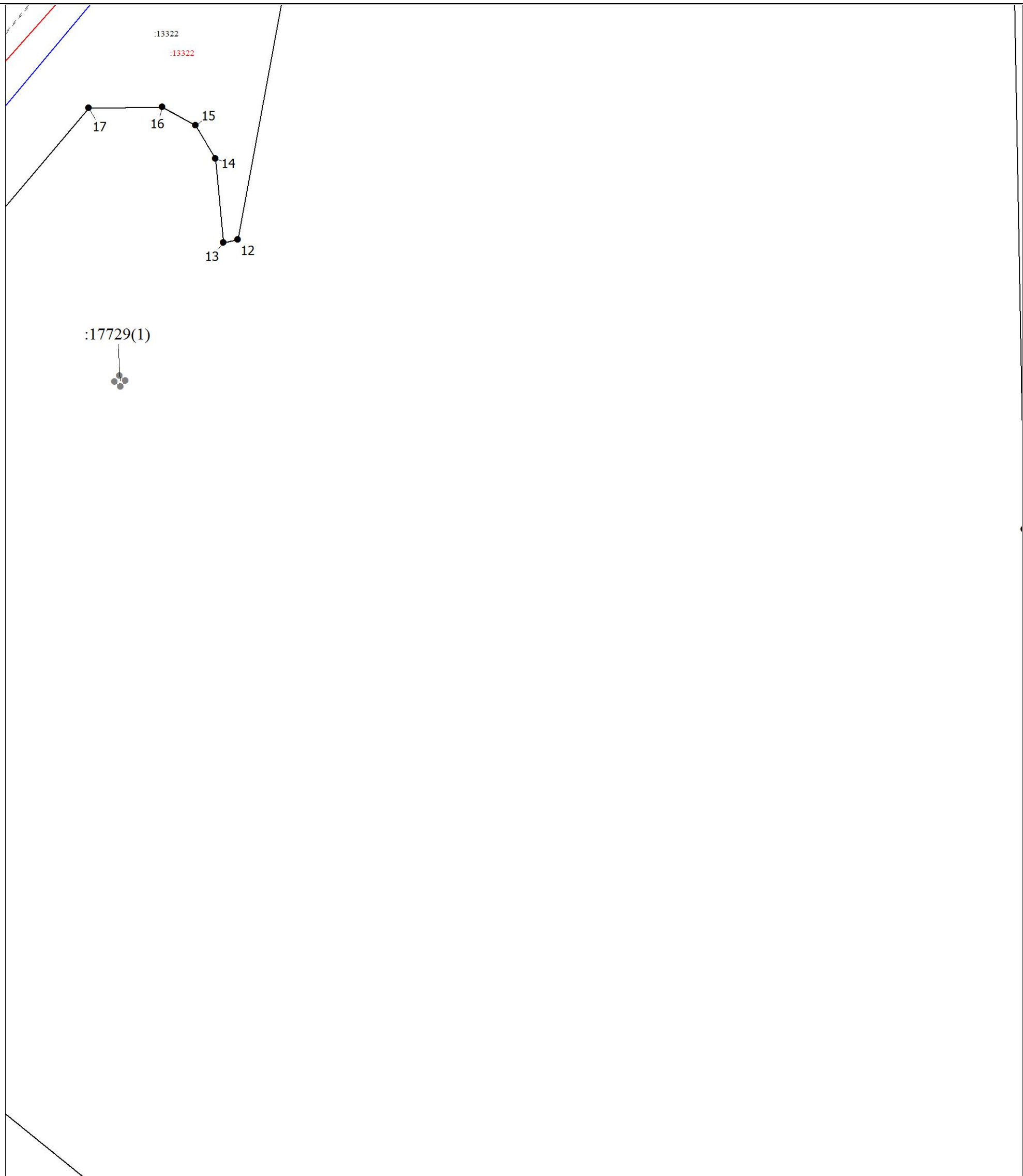
Чертеж земельных участков и их частей



Масштаб 1:500

Условные обозначения

Условные обозначения представлены на листе 1



Масштаб 1:500

Условные обозначения

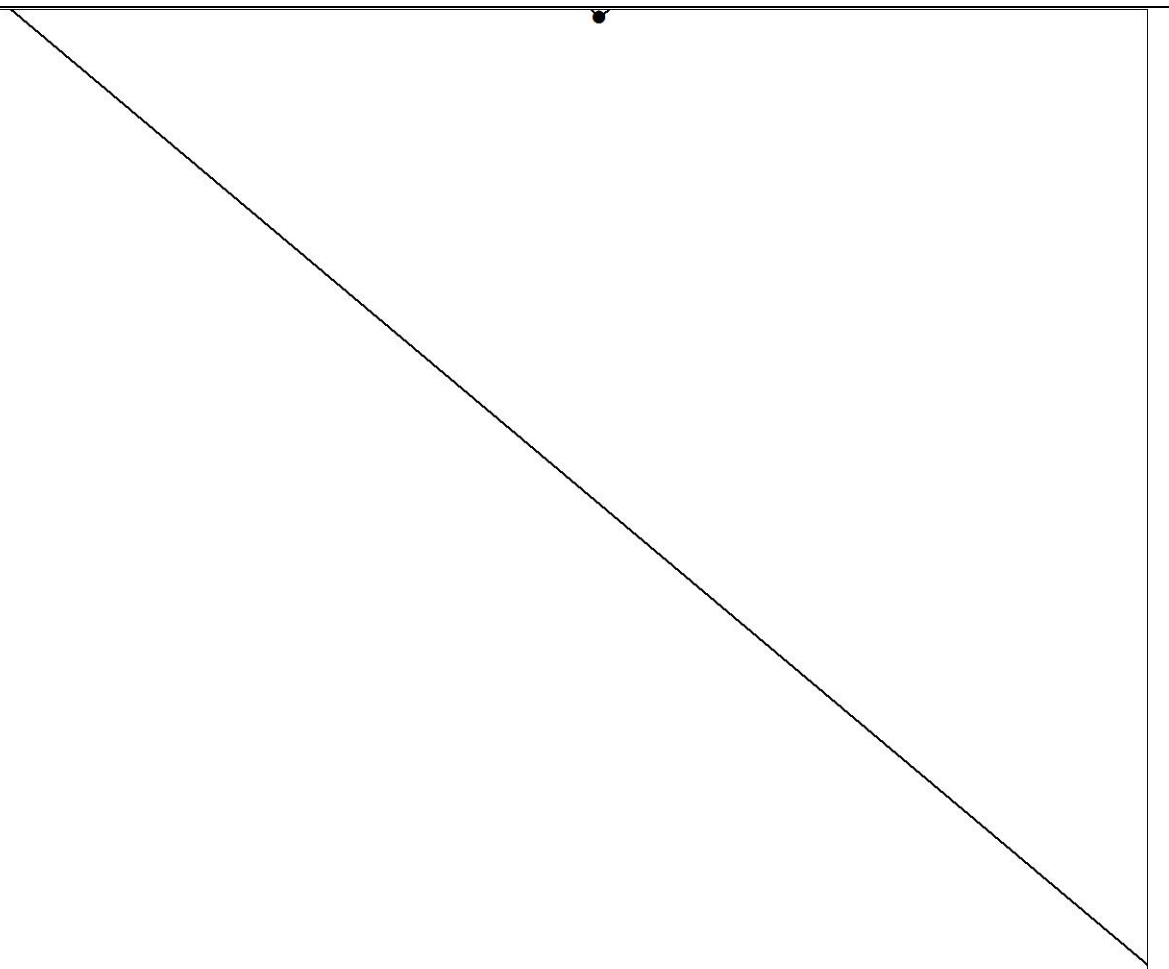
Условные обозначения представлены на листе 1

:13413
:13413

29 28

Масштаб 1:500
Условные обозначения


Условные обозначения представлены на листе 1



Масштаб 1:500

Условные обозначения

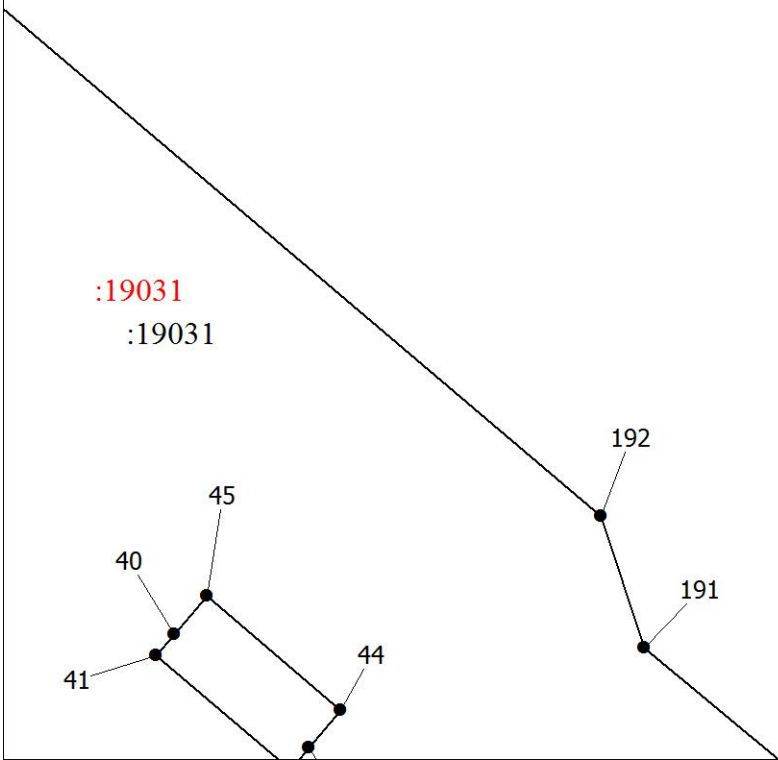
Условные обозначения представлены на листе 1



Масштаб 1:500

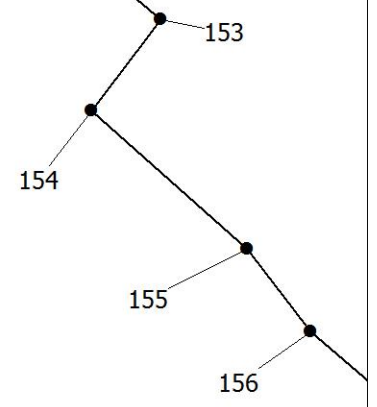
Условные обозначения

Условные обозначения представлены на листе 1



Масштаб 1:500
Условные обозначения

Условные обозначения представлены на листе 1



Масштаб 1:500

Условные обозначения

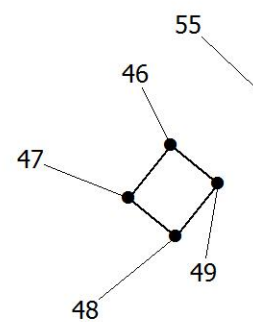
Условные обозначения представлены на листе 1

42 43

190

:19031

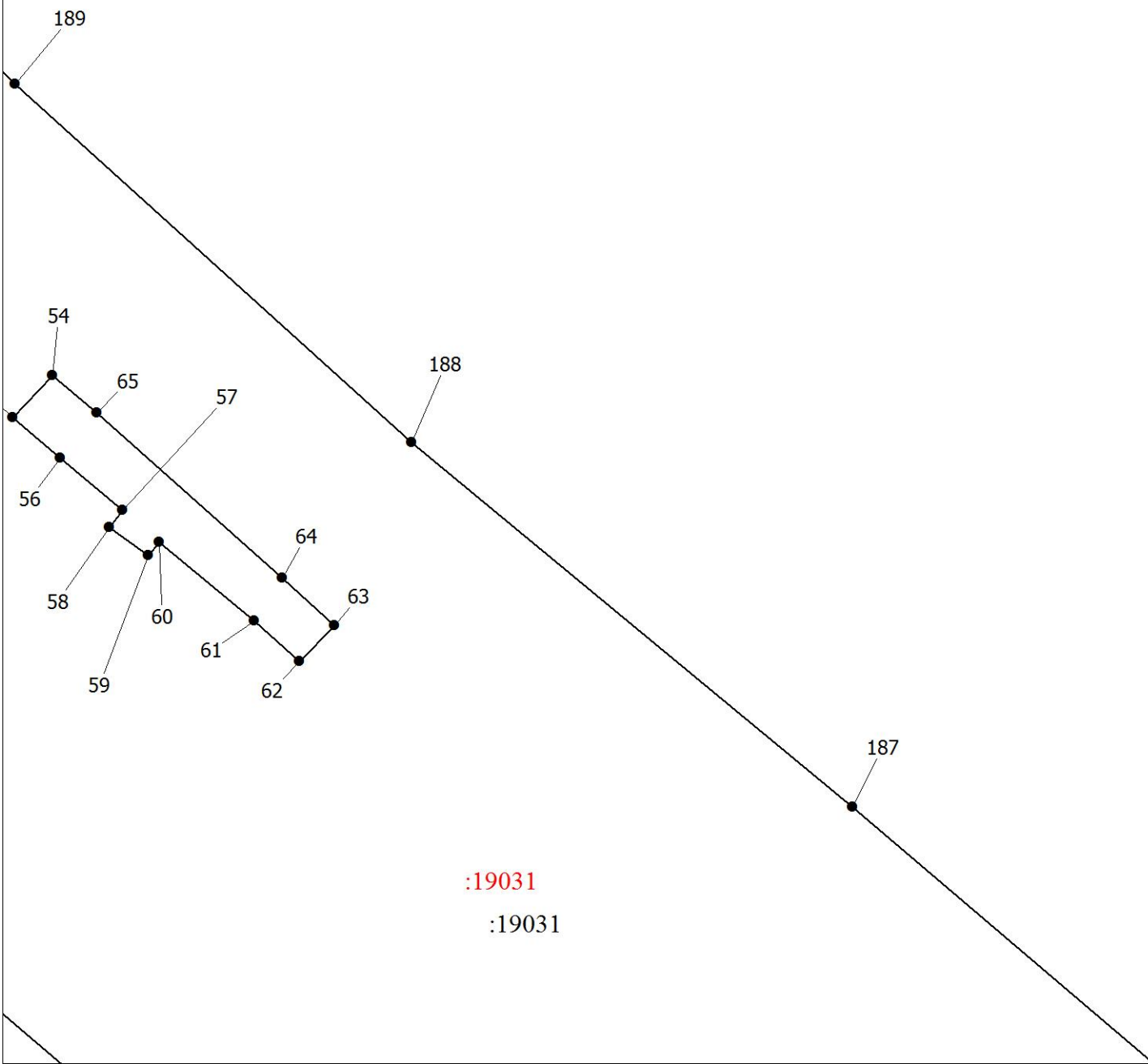
:19031



Масштаб 1:500

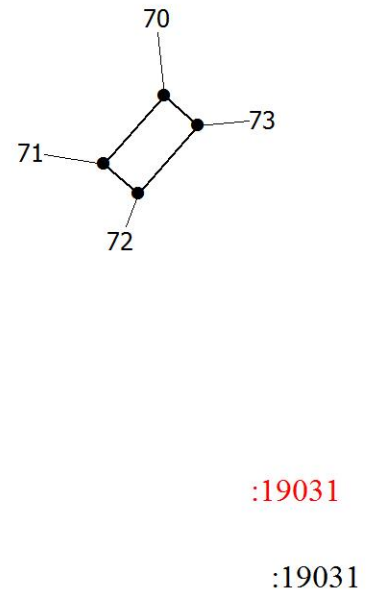
Условные обозначения

Условные обозначения представлены на листе 1



Масштаб 1:500
Условные обозначения

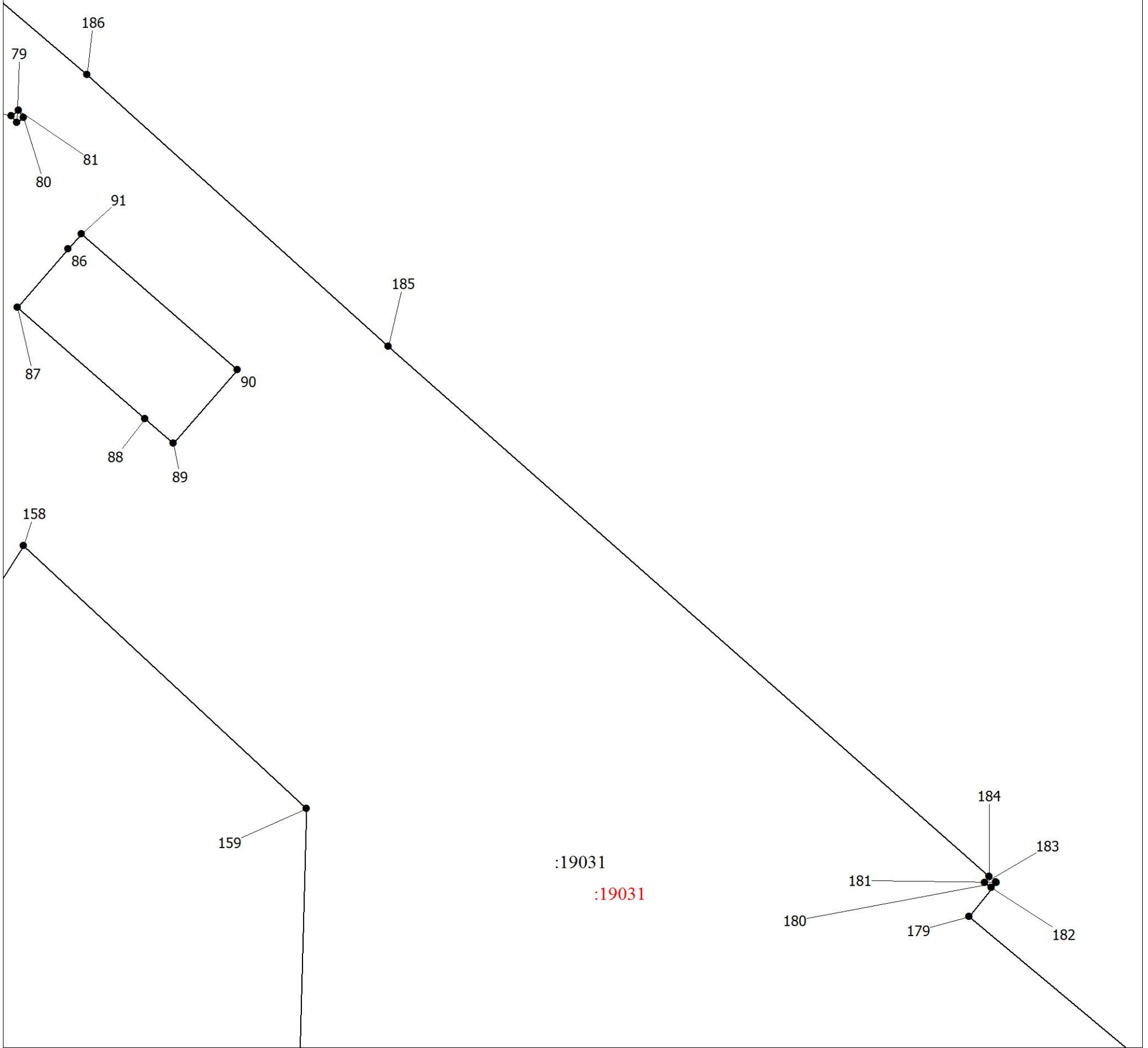
Условные обозначения представлены на листе 1



157

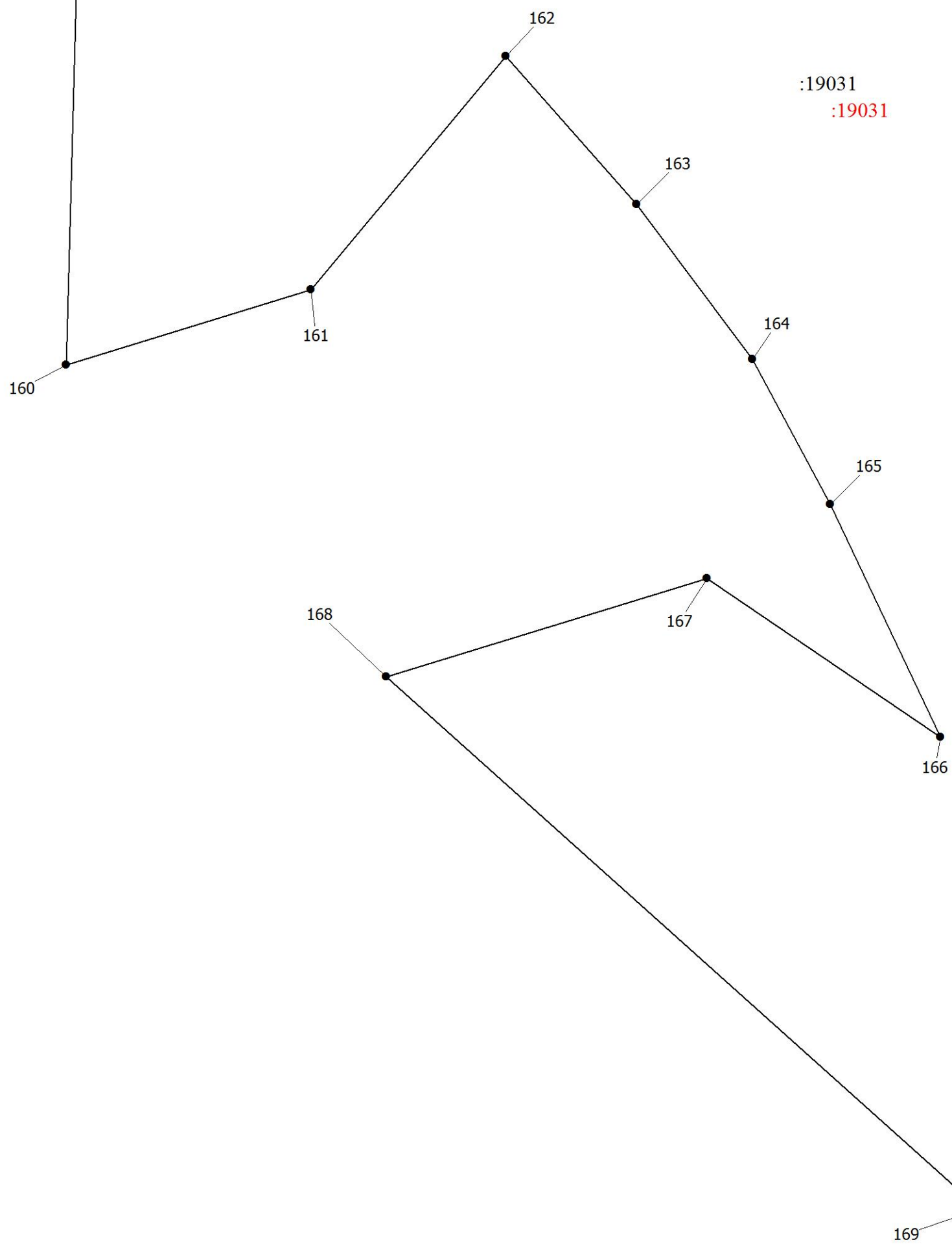
Масштаб 1:500
Условные обозначения

Условные обозначения представлены на листе 1



Масштаб 1:500
Условные обозначения

Условные обозначения представлены на листе 1

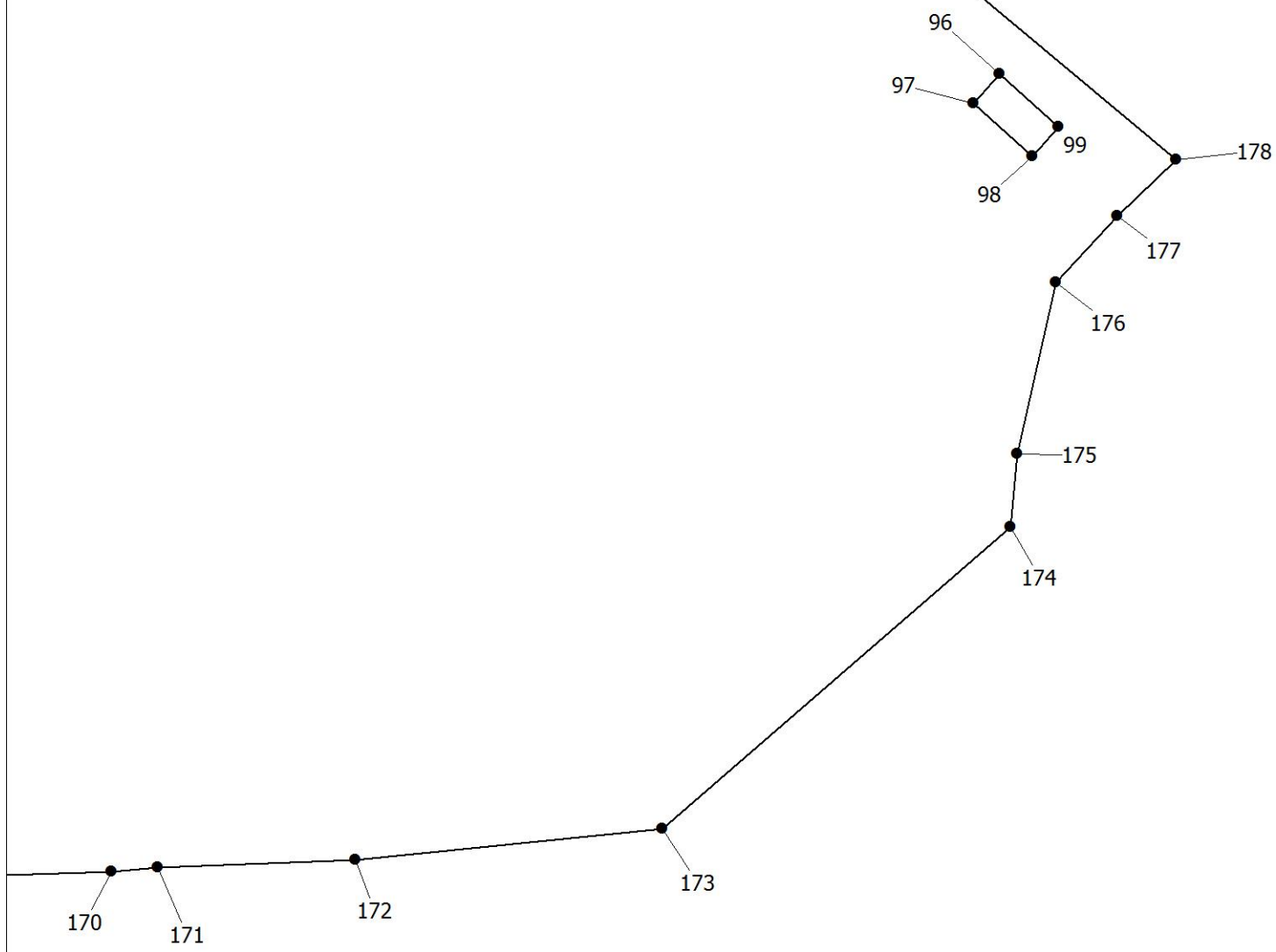


Масштаб 1:500
Условные обозначения

Условные обозначения представлены на листе 1

:19031

:19031



Масштаб 1:500

Условные обозначения

Условные обозначения представлены на листе 1