

КАРТА-ПЛАН ТЕРРИТОРИИ

59:12:0010730

(номер кадастрового квартала (номера смежных кадастровых кварталов), являющегося (являющихся) территорией, на которой выполняются комплексные кадастровые работы)

Дата подготовки карты-плана территории 17 августа 2020 г.

Пояснительная записка

1. Сведения о заказчике

Управление земельно-имущественных отношений администрации Чайковского городского округа (ОГРН: 1185958071562, ИНН: 5959002592)

(полное наименование органа местного самоуправления муниципального района или городского округа, органа исполнительной власти города федерального значения Москвы, Санкт-Петербурга или Севастополя, основной государственный регистрационный номер, идентификационный номер налогоплательщика)

—

(сведения об утверждении карты-плана территории)

2. Сведения о кадастровом инженере

Фамилия, имя, отчество (при наличии отчества): Чемоданова Катерина Сергеевна

Страховой номер индивидуального лицевого счета: 14002745202

Контактный телефон: раб.: 66-11-55 доб.: 237

Адрес электронной почты и почтовый адрес, по которым осуществляется связь с кадастровым инженером: e.belkina@oozemlemer.ru
610002, Кировская область г. Киров, ул. Водопроводная, 43

Наименование саморегулируемой организации кадастровых инженеров (СРО), членом которой является кадастровый инженер:
СРО АКИ "Поволжье"

Номер регистрации в государственном реестре лиц, осуществляющих кадастровую деятельность: 4 047

Сокращенное наименование юридического лица, если кадастровый инженер является работником юридического лица:
ООО "Землемер"

3. Основания выполнения комплексных кадастровых работ

№ 0856300008420000205, от 20 июля 2020 г., выдан (составлен) Управление земельно-имущественных отношений администрации Чайковского городского округа
(наименование и реквизиты государственного или муниципального контракта на выполнение комплексных кадастровых работ)

4. Перечень документов, использованных при подготовке карты-плана территории

| № п/п | Наименование документа | Реквизиты документа |
|-------|------------------------|---------------------|
| 1 | 2 | 3 |

| 1 | 2 | 3 |
|---|---|--|
| 1 | Кадастровый план территории | № КУВИ-002/2020-5945768, от 7 июля 2020 г., выдан (составлен) Филиал Федерального государственного бюджетного учреждения "Федеральная кадастровая палата Федеральной службы государственной регистрации, кадастра и картографии" по Пермскому краю |
| 2 | Правила землепользования и застройки МО "Чайковское городское поселение", утвержденные решением Дума Чайковского городского поселения | № 446, от 21 сентября 2011 г., выдан (составлен) Дума Чайковского городского поселения |
| 3 | Выписка координат и высот геодезических пунктов из каталога координат и высот геодезических пунктов на Пермскую область | № 293, от 10 марта 2020 г., выдан (составлен) Управление Росреестра по Пермскому краю |
| 4 | Служебная записка управление строительства и архитектуры Администрации Чайковского городского округа | № СЭД-05-01-09-608вн, от 30 июля 2020 г., выдан (составлен) Управление строительства и архитектуры Администрации Чайковского городского округа |
| 5 | Планово-картографический материал масштаба 1:2000, в электронном виде | № 257-дсп, от 15 мая 2020 г., выдан (составлен) Управление Росреестра по Пермскому краю |

5. Сведения о геодезической основе, использованной при подготовке карты-плана территории

Система координат МСК-59

| № п/п | Название пункта и тип знака геодезической сети | Класс геодезической сети | Координаты, м | | Сведения о состоянии на 10 августа 2020 г. | | |
|-------|--|--------------------------|---------------|--------------|--|--------------|------------|
| | | | X | Y | наружного знака пункта | центра знака | марки |
| 1 | 2 | 3 | 4 | 5 | 6 | 7 | 8 |
| 1 | Кукарка, пир. | 3 | 371 953,90 | 1 290 312,46 | Утрачен | Сохранился | Сохранился |
| 2 | Курган, пир. | 4 | 376 409,29 | 1 281 709,07 | Сохранился | | |
| 3 | Чернушка, сигн. | | 385 121,25 | 1 291 956,12 | | | |

6. Сведения о средствах измерений

| № п/п | Наименование прибора (инструмента, аппаратуры) | Сведения об утверждении типа измерений | Реквизиты свидетельства о поверке прибора (инструмента, аппаратуры) |
|-------|--|---|--|
| 1 | 2 | 3 | 4 |
| 1 | Аппаратура геодезическая спутниковая типа PrinCe i80 (заводской номер 1018140) | Номер: в Госреестре 61944-15. Срок действия: 23.10.2020 | №381019 от 24.03.2020г. выдано ООО "ТестИнТех" действует до 23.03.2021г. |
| 2 | Аппаратура геодезическая спутниковая типа PrinCe i50 (заводской номер 3236333) | Номер: 53890-13. Срок действия: - | №0237444 от 04.02.2020г. выдано ООО "Автопрогресс-М" действует до 03.02.2021г. |
| 3 | Leica DISTO D2 | Номер: в Госреестре 38321-16. Срок действия: 28.07.2021 | №0280042 выдано ООО «АВТОПРОГРЕСС-М» от 29.06.2020г. действует до 28.06.2021г. |

7. Пояснения к разделам карты-плана территории

пояснительная записка

Управление земельно-имущественных отношений администрации Чайковского городского округа и общество с ограниченной ответственностью «Землемер» заключили муниципальный контракт №0856300008420000205 от 20.07.2020 г. на проведение комплексных кадастровых работ в отношении кадастрового квартала г. Чайковский, Пермского края 59:12:0010729.

Комплексные кадастровые работы проведены на основании:

- планово-картографический материал масштаба 1:2000 г. Чайковский, в электронном виде (письмо Управления Росреестра по Пермскому краю) от 15.05.2020 №257-дсп;

Специалистами ООО "Землемер" была проведена горизонтальная съемка местности с применением геодезической аппаратуры (см. раздел "Инструменты" данного карта-плана территории). В ходе проведения комплексных кадастровых работ подлежат уточнению местоположения границ:

- 4 земельных участков путем уточнения местоположения границ и площади;
- 23 земельный участок путем исправления реестровой ошибки;
- 33 объекта капитального строительства путем уточнения местоположения;
- 2 объекта капитального строительства путем исправления реестровой ошибки.

Согласно Правилам землепользования и застройки МО "Чайковское городское поселение", утвержденных решением Думы Чайковского городского поселения от 21.09.2011 №446, в границах кадастрового квартала установлены следующие территориальные зоны - Ж-4 (зона жилой застройки усадебного типа);

Предельные (минимальные и/или максимальные) размеры земельных участков, предусмотренные Правилам землепользования и застройки Правила землепользования и застройки МО "Чайковское городское поселение" для зоны составляют:

- Ж-4 (Зона индивидуальных жилых домов с участками) предельные параметры разрешенного строительства, реконструкции объектов капитального строительства: Минимальная площадь земельного участка для индивидуального жилищного строительства 600 кв.м.; максимальная площадь земельного участка для индивидуального жилищного строительства – 2000 кв.м.

Согласно ч.1,2,3, п.3, ст.42.8 Федерального закона от 24.07.2007 №221-ФЗ «О кадастровой деятельности» при уточнении местоположения границ земельного участка его площадь увеличивается не более чем до установленных предельных максимальных размеров земельных участков; уменьшается не более чем на десять процентов от площади, сведения о которых содержатся в ЕГРН (при получении значения площади земельного участка, которое меньше значения площади земельного участка, сведения о которой содержатся в ЕГРН подтверждаются путем получения письменного согласия правообладателя такого земельного участка).

Уточнение местоположения границ ранее учтенных земельных участков подготовлено на основании планово-картографический материал масштаба 1:2000, в электронном виде (письмо Управления Росреестра по Пермскому краю) от 15.05.2020 №257-дсп. Границы уточняемых земельных участков в границах КК№59:12:0010729, при проведении кадастровых работ, определялись на местности по их фактическому местоположению. Исторически сложившаяся граница существует более 15 лет и закреплена на местности объектами искусственного происхождения - заборами, зданиями, нежилыми строениями и др., что и подтверждается планово-картографическим материалом масштаба 1:2000 г. Чайковский.

Выявленные реестровые ошибки в описании местоположения границ земельных участков:

- К№59:12:0010730:36 - для исключения чересполосицы в границами земельного участка К№59:12:0010730:135;
- К№59:12:0010730:39 - для исключения пересечения границ земельного участка с объектом капитального строительства К№ 59:12:0010730:90 и строений;
- К№59:12:0010730:47 - для исключения пересечения границ земельного участка с объектом капитального строительства К№ 59:12:0010730:83;
- К№59:12:0010730:48 - для исключения пересечения границ земельного участка с объектом капитального строительства К№ 59:12:0010730:83 и исключения чересполосицы с границами земельного участка К№ 59:12:0010730:61;
- К№59:12:0010730:56 - для исключения пересечения границ земельного участка с объектом капитального строительства К№ 59:12:0010730:118 и прилегающих строений;
- К№59:12:0010730:58 - для исключения пересечения границ земельного участка с объектом капитального строительства К№ 59:12:0010730:121 и прилегающих строений;
- К№59:12:0010730:54 - для исключения чересполосицы с землями общего пользования К№59:12:0000000:20230;
- К№59:12:0010730:59 - для исключения пересечения границ земельного участка с объектом капитального строительства К№59:12:0010730:99 и исключения

чересполосицы с землями общего пользования К№59:12:0000000:20230;

- К№59:12:0010730:60 - для исключения пересечения границ земельного участка с объектом капитального строительства К№59:12:0010730:100;

- К№59:12:0010730:75 - для исключения пересечения границ земельного участка с объектом капитального строительства К№ 59:12:0010730:95 и прилегающих строений;

- К№59:12:0010730:128 - для исключения пересечения границ земельного участка с объектом капитального строительства, прилегающих строений и исключения чересполосицы с землями общего пользования К№59:12:0000000:20230;

- К№59:12:0010730:129 - для исключения пересечения границ земельного участка с объектом капитального строительства К№ 59:12:0010730:117 и прилегающих строений;

- К№59:12:0010730:144 - исключения чересполосицы с землями общего пользования К№59:12:0010730:36;

- К№59:12:0010730:131 - для исключения пересечения границ земельного участка с объектом капитального строительства К№ 59:12:0010730:123 и прилегающих строений;

- К№59:12:0010730:67 - для исключения чересполосицы с землями общего пользования;

- К№59:12:0010730:269 - для исключения пересечения границ земельного участка со строениями;

- К№59:12:0010730:13 - для исключения пересечения границ земельного участка с объектом капитального строительства К№ 59:12:0010730:92;

- К№59:12:0010730:40 - для исключения пересечения границ земельного участка с объектом капитального строительства К№ 59:12:0010730:92;

- К№59:12:0010730:76 - для исключения пересечения границ земельного участка со строениями;

- К№59:12:0000000:20230 - для исключения пересечения границ земельного участка со строениями;

- К№59:12:0000000:20203 - для исключения пересечения границ земельного участка со строениями;

- К№59:12:0000000:13367 - для исключения пересечения границ земельного участка со строениями;

- К№59:12:0000000:20212 - для исключения пересечения границ земельного участка со строениями;

подлежат исправлению в связи с тем, что не соответствуют фактическому расположению на местности, во избежание пересечения с объектами капитального строительства, строениями, сооружениями, расположенных в границах данных участков, для исключения вклинивания, вкрапливания, изломанности границ, чересполосицы.

При проведении горизонтальной съемки местности выявлено расхождения в местоположении границ объектов капитального строительства К№59:12:0010730:270, К№59:12:0010730:88. Выявленные реестровые ошибки исправляются в отношении поворотных точек и местоположении границ.

Кадастровый инженер Чемоданова Катерина Сергеевна при составлении карта плана осуществила следующие виды работ:

- подготовка и сбор документов, содержащих необходимые для выполнения комплексных кадастровых работ исходные данные;

- уведомление правообладателей объектов недвижимости, являющихся объектами комплексных кадастровых работ, о начале выполнения таких работ;

- определение местоположения границ и площади объектов недвижимости на местности на основе геодезической съемки;

- подготовка карта-плана территории в соответствии с требованиями Минэкономразвития России от 21.11.2016 № 734.

КИ, подготовившим межевой план, не выполнялись геодезические работы по определению координат характерных точек границы земельного участка. Сведения о координатах характерных точек, средствах измерений (прибор), геодезической основе (пункты ГГС), использованной при подготовке межевого плана получены от ООО «Землемер», как от юр. лица, являющегося субъектом геодезической деятельности, выполняющего геодезические работы.

В сведениях межевого плана для всех характерных точек, координаты которых были определены при проведении кадастровых работ, значение Mt указано 0,10 м - Mt характерной точки, имеющей максимальное значение (п. 5 Приказа №90), которое не превышает величину (допустимую - 0,10 м) значения точности определения координат характерных точек границ земельных участков в соответствии с требованиями Приказа Министерства экономического развития РФ от 1 марта 2016 г. N 90" (Приложение).

Вычисление средней квадратической погрешности местоположения характерных точек (Mt) выполнено с использованием программного обеспечения LandStar 7 аппаратуры геодезической спутниковой типа PrinCe i50, i80, посредством которого выполнена обработка материалов спутниковых наблюдений, в связи с чем, формулы, примененные для расчета средней квадратической погрешности положения характерных точек границ земельных участков (частей земельных участков) в

сведения межевого плана не указаны (указано только значение средней квадратической погрешности согласно п. 38 Требований).

Сведения о координатах и о величине ср. квадратической погрешности положения характерных точек границы, в отношении которых в межевом плане метод определения указан как «Иное описание», внесены в соответствии с Выписками из ЕГРН, указанными в Исходных данных, т.е. при проведении кадастровых работ такие координаты не определялись.

На основе использования спутниковой аппаратуры (приёмников GPS), состоящий из 2 двухчастотных приёмников от исходных пунктов выполнено развитие съёмочной геодезической сети, при этом для наиболее точных плановых координат и высот, применялся метод «построения сети», включающий в себя 3 исходных пунктов.

Измерения производились:

- спутниковые измерения производились с помощью геодезических GPS-приемников PrinCe i50, i80. Метод спутниковых определений – статический.

Средняя квадратическая погрешность местоположения характерных точек $Mt=0,2$ для участков с категорией "земли населенных пунктов" на основании Приказа Минэкономразвития РФ №518 от 17.08.2012г. "О требованиях к точности и методам определения координат характерных точек границ ..." соответствует $Mt=0,1$. В связи с чем, для точек земельных участков в графу 6 реквизита 1 раздела "Сведения об уточняемых земельных участках и их частях" внесено значение $Mt=0,1$.

Сведения об уточняемых земельных участках

1. Сведения о характерных точках границы уточняемого земельного участка с кадастровым номером 59:12:0010730:3

Зона № 1

| Обозначение характерных точек границ | Существующие координаты, м | | Уточненные координаты, м | | Метод определения координат | Средняя квадратическая погрешность определения координат характерной точки (Mt), м | Формулы, примененные для расчета средней квадратической погрешности определения координат характерной точки (Mt), м |
|--------------------------------------|----------------------------|---|--------------------------|--------------|---|--|---|
| | X | Y | X | Y | | | |
| 1 | 2 | 3 | 4 | 5 | 6 | 7 | 8 |
| 126 | — | — | 376 712,77 | 1 288 435,48 | Иное описание | 0,10 | ПО LandStar7 |
| 589 | — | — | 376 710,68 | 1 288 458,43 | | | |
| 590 | — | — | 376 709,37 | 1 288 486,96 | | | |
| 591 | — | — | 376 679,27 | 1 288 483,96 | | | |
| н14У | — | — | 376 678,15 | 1 288 483,97 | Метод спутниковых геодезических измерений (определений) | | |
| 555 | — | — | 376 678,27 | 1 288 482,66 | Иное описание | 0,09 | |
| 554 | — | — | 376 681,78 | 1 288 444,70 | | | |
| 553 | — | — | 376 682,87 | 1 288 434,76 | | | |
| 128 | — | — | 376 682,99 | 1 288 432,78 | | | |
| 127 | — | — | 376 700,37 | 1 288 434,36 | | | |
| 126 | — | — | 376 712,77 | 1 288 435,48 | | | 0,10 |

2. Сведения о частях границ уточняемого земельного участка с кадастровым номером 59:12:0010730:3

| Обозначение части границ | | Горизонтальное проложение (S), м | Описание прохождения части границ | Отметка о наличии земельного спора о местоположении границ земельного участка |
|--------------------------|-------|----------------------------------|-----------------------------------|---|
| от т. | до т. | | | |
| 1 | 2 | 3 | 4 | 5 |
| 126 | 589 | 23,04 | - | — |
| 589 | 590 | 28,56 | | |
| 590 | 591 | 30,25 | | |
| 591 | н14У | 1,12 | | |
| н14У | 555 | 1,32 | | |
| 555 | 554 | 38,12 | | |
| 554 | 553 | 10,00 | | |

| 1 | 2 | 3 | 4 | 5 |
|-----|-----|-------|---|---|
| 553 | 128 | 1,98 | | — |
| 128 | 127 | 17,45 | | |
| 127 | 126 | 12,45 | | |

3. Общие сведения об уточняемом земельном участке с кадастровым номером 59:12:0010730:3

| № п/п | Наименование характеристики земельного участка | Значение характеристики |
|-------|--|---|
| 1 | 2 | 3 |
| 1 | Адрес земельного участка | Российская Федерация, Пермский край, Чайковский г, Пролетарская ул, д 7, Пермский край, г. Чайковский, ул. Пролетарская, д. 7 |
| | Местоположение земельного участка (при отсутствии присвоенного адреса) | — |
| | Дополнительные сведения о местоположении земельного участка | — |
| 2 | Площадь земельного участка ± величина погрешности определения площади ($P \pm \Delta P$), м ² | 1562 ± 14 |
| 3 | Формула, примененная для расчета предельной допустимой погрешности определения площади земельного участка (ΔP), м ² | $3,5 * M_t * \sqrt{P} = 3,5 * 0,1 * \sqrt{1562} = 14$ |
| 4 | Площадь земельного участка согласно сведениям государственного кадастра недвижимости ($P_{\text{кад}}$), м ² | 1 528 |
| 5 | Оценка расхождения P и $P_{\text{кад}}$ ($P - P_{\text{кад}}$), м ² | 34 |
| 6 | Предельный минимальный и максимальный размеры земельного участка ($P_{\text{мин}}$ и $P_{\text{макс}}$), м ² | $P_{\text{мин}} = \text{—}$ $P_{\text{макс}} = \text{—}$ |
| 7 | Кадастровый или иной номер (обозначение) здания, сооружения, объекта незавершенного строительства, расположенного на земельном участке | 59:12:0010730:120 |
| 8 | Иные сведения | — |

1. Сведения о характерных точках границы уточняемого земельного участка с кадастровым номером 59:12:0010730:9

| Зона № <u>1</u> | | | | | | | |
|--|----------------------------|---|--------------------------|--------------|--|--|--|
| Обозначение характерных точек границ | Существующие координаты, м | | Уточненные координаты, м | | Метод определения координат | Средняя квадратическая погрешность определения координат характерной точки (Mt), м | Формулы, примененные для расчета средней квадратической погрешности определения координат характерной точки (Mt), м |
| | X | Y | X | Y | | | |
| 1 | 2 | 3 | 4 | 5 | 6 | 7 | 8 |
| 604 | — | — | 376 838,16 | 1 288 375,67 | Иное описание | 0,10 | ПО LandStar7 |
| 603 | — | — | 376 846,05 | 1 288 342,75 | | | |
| 493 | — | — | 376 849,68 | 1 288 325,06 | | | |
| 494 | — | — | 376 849,92 | 1 288 322,85 | | | |
| н30У | — | — | 376 871,44 | 1 288 324,29 | Метод спутниковых геодезических измерений (определений) | | |
| н18У | — | — | 376 884,84 | 1 288 326,86 | | | |
| н16У | — | — | 376 882,64 | 1 288 333,56 | | | |
| н15У | — | — | 376 883,99 | 1 288 334,25 | | | |
| 597 | — | — | 376 876,09 | 1 288 353,60 | Иное описание | | |
| 596 | — | — | 376 880,68 | 1 288 355,59 | | | |
| 595 | — | — | 376 878,63 | 1 288 360,37 | | | |
| 594 | — | — | 376 874,11 | 1 288 368,03 | | | |
| 593 | — | — | 376 868,17 | 1 288 373,78 | | | |
| 539 | — | — | 376 866,23 | 1 288 378,54 | | | |
| 538 | — | — | 376 864,12 | 1 288 376,75 | | | |
| 537 | — | — | 376 858,67 | 1 288 377,52 | | | |
| 536 | — | — | 376 856,08 | 1 288 377,93 | | | |
| 535 | — | — | 376 850,30 | 1 288 377,60 | | | |
| 534 | — | — | 376 842,26 | 1 288 376,21 | | | |
| 533 | — | — | 376 841,17 | 1 288 376,07 | | | |
| 532 | — | — | 376 839,17 | 1 288 375,80 | | | |

| | | | | | | | |
|-----|---|---|------------|--------------|---------------|------|--------------|
| 1 | 2 | 3 | 4 | 5 | 6 | 7 | 8 |
| 604 | — | — | 376 838,16 | 1 288 375,67 | Иное описание | 0,10 | ПО LandStar7 |

2. Сведения о частях границ уточняемого земельного участка с кадастровым номером 59:12:0010730:9

| Обозначение части границ | | Горизонтальное проложение (S), м | Описание прохождения части границ | Отметка о наличии земельного спора о местоположении границ земельного участка |
|--------------------------|-------|----------------------------------|-----------------------------------|---|
| от т. | до т. | | | |
| 1 | 2 | 3 | 4 | 5 |
| 604 | 603 | 33,85 | - | — |
| 603 | 493 | 18,06 | | |
| 493 | 494 | 2,22 | | |
| 494 | н30У | 21,57 | | |
| н30У | н18У | 13,64 | частично по строению | |
| н18У | н16У | 7,05 | — | |
| н16У | н15У | 1,52 | - | |
| н15У | 597 | 20,90 | по строению | |
| 597 | 596 | 5,00 | | |
| 596 | 595 | 5,20 | - | |
| 595 | 594 | 8,89 | | |
| 594 | 593 | 8,27 | | |
| 593 | 539 | 5,14 | | |
| 539 | 538 | 2,77 | | |
| 538 | 537 | 5,50 | | |
| 537 | 536 | 2,62 | | |
| 536 | 535 | 5,79 | | |
| 535 | 534 | 8,16 | | |
| 534 | 533 | 1,10 | | |
| 533 | 532 | 2,02 | - | |
| 532 | 604 | 1,02 | | |

3. Общие сведения об уточняемом земельном участке с кадастровым номером 59:12:0010730:9

| № п/п | Наименование характеристики земельного участка | Значение характеристики |
|-------|--|-------------------------|
| 1 | 2 | 3 |
| | | |

| 1 | 2 | 3 |
|---|--|---|
| 1 | Адрес земельного участка | Российская Федерация, Пермский край, Чайковский г, Большевикская ул, д 1, Пермский край, г. Чайковский, ул. Большевикская, д. 1 |
| | Местоположение земельного участка (при отсутствии присвоенного адреса) | — |
| | Дополнительные сведения о местоположении земельного участка | — |
| 2 | Площадь земельного участка ± величина погрешности определения площади ($P \pm \Delta P$), м ² | 1814 ± 15 |
| 3 | Формула, примененная для расчета предельной допустимой погрешности определения площади земельного участка (ΔP), м ² | $3,5 * Mt * \sqrt{P} = 3,5 * 0,1 * \sqrt{1814} = 15$ |
| 4 | Площадь земельного участка согласно сведениям государственного кадастра недвижимости ($P_{\text{кад}}$), м ² | 1 561 |
| 5 | Оценка расхождения P и $P_{\text{кад}}$ ($P - P_{\text{кад}}$), м ² | 253 |
| 6 | Предельный минимальный и максимальный размеры земельного участка ($P_{\text{мин}}$ и $P_{\text{макс}}$), м ² | $P_{\text{мин}} = 600$ $P_{\text{макс}} = 2 000$ |
| 7 | Кадастровый или иной номер (обозначение) здания, сооружения, объекта незавершенного строительства, расположенного на земельном участке | 59:12:0010730:78 |
| 8 | Иные сведения | — |

1. Сведения о характерных точках границы уточняемого земельного участка с кадастровым номером 59:12:0010730:42

| Зона № 1 | | | | | | | |
|--------------------------------------|----------------------------|---|--------------------------|--------------|-----------------------------|--|---|
| Обозначение характерных точек границ | Существующие координаты, м | | Уточненные координаты, м | | Метод определения координат | Средняя квадратическая погрешность определения координат характерной точки (Mt), м | Формулы, примененные для расчета средней квадратической погрешности определения координат характерной точки (Mt), м |
| | X | Y | X | Y | | | |
| 1 | 2 | 3 | 4 | 5 | 6 | 7 | 8 |
| 166 | — | — | 376 511,98 | 1 288 365,00 | Иное описание | 0,10 | ПО LandStar7 |
| 165 | — | — | 376 514,73 | 1 288 365,22 | | | |
| 545 | — | — | 376 529,78 | 1 288 366,45 | | | |
| 610 | — | — | 376 527,08 | 1 288 391,10 | | | |

| 1 | 2 | 3 | 4 | 5 | 6 | 7 | 8 |
|-----|---|---|------------|--------------|---|------|--------------|
| 611 | — | — | 376 521,90 | 1 288 390,53 | Метод спутниковых геодезических измерений (определений) | 0,10 | ПО LandStar7 |
| 136 | — | — | 376 521,79 | 1 288 392,95 | | | |
| 135 | — | — | 376 507,51 | 1 288 391,85 | Иное описание | | |
| 167 | — | — | 376 507,89 | 1 288 389,58 | | | |
| 166 | — | — | 376 511,98 | 1 288 365,00 | | | |

2. Сведения о частях границ уточняемого земельного участка с кадастровым номером 59:12:0010730:42

| Обозначение части границ | | Горизонтальное проложение (S), м | Описание прохождения части границ | Отметка о наличии земельного спора о местоположении границ земельного участка |
|--------------------------|-------|----------------------------------|-----------------------------------|---|
| от т. | до т. | | | |
| 1 | 2 | 3 | 4 | 5 |
| 166 | 165 | 2,76 | частично по строениям по строению | — |
| 165 | 545 | 15,10 | | |
| 545 | 610 | 24,80 | | |
| 610 | 611 | 5,21 | | |
| 611 | 136 | 2,42 | | |
| 136 | 135 | 14,32 | | |
| 135 | 167 | 2,30 | | |
| 167 | 166 | 24,92 | | |

3. Общие сведения об уточняемом земельном участке с кадастровым номером 59:12:0010730:42

| № п/п | Наименование характеристики земельного участка | Значение характеристики |
|-------|--|---|
| 1 | 2 | 3 |
| 1 | Адрес земельного участка | Российская Федерация, Пермский край, Чайковский г, Пролетарская ул, д 20, Пермский край, г. Чайковский, ул. Пролетарская, д. 20 |
| | Местоположение земельного участка (при отсутствии присвоенного адреса) | — |
| | Дополнительные сведения о местоположении земельного участка | — |
| 2 | Площадь земельного участка ± величина погрешности определения площади ($P \pm \Delta P$), м ² | 492 ± 8 |
| 3 | Формула, примененная для расчета предельной допустимой погрешности определения площади земельного участка (ΔP), м ² | $3,5 * M_t * \sqrt{P} = 3,5 * 0,1 * \sqrt{492} = 8$ |
| 4 | Площадь земельного участка согласно сведениям государственного кадастра недвижимости (Ркад), м ² | 492 |

| | | |
|---|--|-----------------------|
| 1 | 2 | 3 |
| 5 | Оценка расхождения Р и Ркад (Р - Ркад), м ² | 0 |
| 6 | Предельный минимальный и максимальный размеры земельного участка (Рмин и Рмакс), м ² | Рмин = — Рмакс = — |
| 7 | Кадастровый или иной номер (обозначение) здания, сооружения, объекта незавершенного строительства, расположенного на земельном участке | 59:12:0010730:114 |
| 8 | Иные сведения | — |

1. Сведения о характерных точках границы уточняемого земельного участка с кадастровым номером 59:12:0010730:63

| Зона № 1 | | | | | | | |
|--------------------------------------|----------------------------|---|--------------------------|--------------|---|--|---|
| Обозначение характерных точек границ | Существующие координаты, м | | Уточненные координаты, м | | Метод определения координат | Средняя квадратическая погрешность определения координат характерной точки (Mt), м | Формулы, примененные для расчета средней квадратической погрешности определения координат характерной точки (Mt), м |
| | X | Y | X | Y | | | |
| 1 | 2 | 3 | 4 | 5 | 6 | 7 | 8 |
| 130 | — | — | 376 586,55 | 1 288 421,38 | Иное описание | 0,10 | ПО LandStar7 |
| 129 | — | — | 376 617,65 | 1 288 424,36 | | | |
| 649 | — | — | 376 614,71 | 1 288 480,29 | | | |
| н27У | — | — | 376 614,46 | 1 288 484,73 | Метод спутниковых геодезических измерений (определений) | | |
| 651 | — | — | 376 606,39 | 1 288 484,83 | Иное описание | | |
| 566 | — | — | 376 577,22 | 1 288 482,27 | | | |
| 565 | — | — | 376 578,20 | 1 288 476,14 | | | |
| 564 | — | — | 376 584,00 | 1 288 440,22 | | | |
| 130 | — | — | 376 586,55 | 1 288 421,38 | | | |

2. Сведения о частях границ уточняемого земельного участка с кадастровым номером 59:12:0010730:63

| Обозначение части границ | | Горизонтальное проложение (S), м | Описание прохождения части границ | Отметка о наличии земельного спора о местоположении границ земельного участка |
|--------------------------|-------|----------------------------------|-----------------------------------|---|
| от т. | до т. | | | |
| 1 | 2 | 3 | 4 | 5 |
| 130 | 129 | 31,24 | - | — |
| 129 | 649 | 56,01 | частично по строениям | |

| 1 | 2 | 3 | 4 | 5 |
|------|------|-------|----------------------|---|
| 649 | н27У | 4,45 | частично по строению | — |
| н27У | 651 | 8,07 | | |
| 651 | 566 | 29,28 | | |
| 566 | 565 | 6,21 | | |
| 565 | 564 | 36,39 | | |
| 564 | 130 | 19,01 | | |

3. Общие сведения об уточняемом земельном участке с кадастровым номером 59:12:0010730:63

| № п/п | Наименование характеристики земельного участка | Значение характеристики |
|-------|--|--|
| 1 | 2 | 3 |
| 1 | Адрес земельного участка | Российская Федерация, Пермский край, Чайковский г, Пролетарская ул, д 13, Пермский край, г Чайковский, ул Пролетарская, д 13 |
| | Местоположение земельного участка (при отсутствии присвоенного адреса) | — |
| | Дополнительные сведения о местоположении земельного участка | — |
| 2 | Площадь земельного участка ± величина погрешности определения площади ($P \pm \Delta P$), м ² | 2091 ± 16 |
| 3 | Формула, примененная для расчета предельной допустимой погрешности определения площади земельного участка (ΔP), м ² | $3,5 * M_t * \sqrt{P} = 3,5 * 0,1 * \sqrt{2091} = 16$ |
| 4 | Площадь земельного участка согласно сведениям государственного кадастра недвижимости ($P_{\text{кад}}$), м ² | 2 102 |
| 5 | Оценка расхождения P и $P_{\text{кад}}$ ($P - P_{\text{кад}}$), м ² | 11 |
| 6 | Предельный минимальный и максимальный размеры земельного участка ($P_{\text{мин}}$ и $P_{\text{макс}}$), м ² | $P_{\text{мин}} = \text{—}$ $P_{\text{макс}} = \text{—}$ |
| 7 | Кадастровый или иной номер (обозначение) здания, сооружения, объекта незавершенного строительства, расположенного на земельном участке | 59:12:0010730:114 |
| 8 | Иные сведения | — |

Сведения об образуемых земельных участках

1. Сведения о характерных точках границ образуемых земельных участков

Обозначение земельного участка _____

Зона № _____

| Обозначение характерных точек границ | Координаты, м | | Метод определения координат | Средняя квадратическая погрешность определения координат характерной точки (Mt), м | Формулы, примененные для расчета средней квадратической погрешности определения координат характерной точки (Mt), м |
|--------------------------------------|---------------|---|-----------------------------|--|---|
| | X | Y | | | |
| 1 | 2 | 3 | 4 | 5 | 6 |
| | | | | | |

2. Сведения о частях границ образуемых земельных участков

Обозначение земельного участка _____

| Обозначение части границ | | Горизонтальное проложение (S), м | Описание прохождения части границ | Отметка о наличии земельного спора о местоположении границ земельного участка |
|--------------------------|-------|----------------------------------|-----------------------------------|---|
| от т. | до т. | | | |
| 1 | 2 | 3 | 4 | 5 |
| | | | | |

3. Общие сведения об образуемых земельных участках

Обозначение земельного участка _____

| № п/п | Наименование характеристики земельного участка | Значение характеристики |
|-------|--|---|
| 1 | 2 | 3 |
| 1 | Адрес земельного участка | |
| 2 | Категория земель | |
| 3 | Вид разрешенного использования | |
| 4 | Площадь земельного участка ± величина погрешности определения площади ($P \pm \Delta P$), м ² | |
| 5 | Формула, примененная для расчета предельной допустимой погрешности определения площади земельного участка (ΔP), м ² | |
| 6 | Предельный минимальный и максимальный размеры земельного участка (P _{мин} и P _{макс}), м ² | P _{мин} = P _{макс} = |
| 7 | Кадастровый или иной номер (обозначение) здания, сооружения, объекта незавершенного строительства, расположенного на земельном участке | |

| | | |
|---|--|--|
| 1 | 2 | 3 |
| 8 | Кадастровые номера исходных земельных участков | |
| | Иное | |
| 9 | Иные сведения | |
| 4. Сведения о земельных участках, посредством которых обеспечивается доступ (проход или проезд от земельных участков общего пользования) к образуемым земельным участкам | | |
| № п/п | Кадастровый номер или обозначение земельного участка, для которого обеспечивается доступ | Кадастровый номер или обозначение земельного участка, посредством которого обеспечивается доступ |
| 1 | 2 | 3 |

**Сведения об уточняемых земельных участках,
необходимые для исправления кадастровых ошибок в сведениях о местоположении их границ**

1. Сведения о характерных точках границы уточняемого земельного участка с кадастровым номером 59:12:0010730:13

Зона № 1

| Обозначение характерных точек границ | Существующие координаты, м | | Уточненные координаты, м | | Метод определения координат | Средняя квадратическая погрешность определения координат характерной точки (Mt), м | Формулы, примененные для расчета средней квадратической погрешности определения координат характерной точки (Mt), м |
|--|----------------------------|---|--------------------------|--------------|--|--|--|
| | X | Y | X | Y | | | |
| 1 | 2 | 3 | 4 | 5 | 6 | 7 | 8 |
| 442 | — | — | 376 814,50 | 1 288 320,01 | Иное описание | 0,10 | ПО LandStar7 |
| 443 | — | — | 376 814,37 | 1 288 321,62 | | | |
| н9296У | — | — | 376 813,15 | 1 288 330,80 | Метод спутниковых геодезических измерений (определений) | | |
| н9296У | — | — | 376 813,50 | 1 288 330,84 | | | |
| 444 | — | — | 376 810,37 | 1 288 370,69 | Иное описание | | |
| 445 | — | — | 376 794,90 | 1 288 369,60 | | | |
| 446 | — | — | 376 779,42 | 1 288 368,52 | | | |
| 447 | — | — | 376 784,56 | 1 288 319,38 | | | |
| 448 | — | — | 376 786,05 | 1 288 319,48 | | | |
| 449 | — | — | 376 786,26 | 1 288 316,28 | | | |
| 450 | — | — | 376 795,55 | 1 288 316,88 | | | |
| 451 | — | — | 376 795,34 | 1 288 320,08 | | | |
| 438 | — | — | 376 798,83 | 1 288 320,30 | | | |
| 439 | — | — | 376 799,07 | 1 288 316,61 | | | |
| 440 | — | — | 376 808,41 | 1 288 317,64 | | | |
| 441 | — | — | 376 808,19 | 1 288 318,92 | | | |
| 442 | — | — | 376 814,50 | 1 288 320,01 | | | |

2. Сведения о частях границ уточняемого земельного участка с кадастровым номером 59:12:0010730:13

| Обозначение части границ | | Горизонтальное проложение (S), м | Описание прохождения части границ | Отметка о наличии земельного спора о местоположении границ земельного участка |
|--------------------------|-------|-------------------------------------|--------------------------------------|--|
| от т. | до т. | | | |

| 1 | 2 | 3 | 4 | 5 | 6 | 7 | 8 |
|-----|---|---|------------|--------------|---------------|------|--------------|
| 592 | — | — | 376 616,22 | 1 288 401,01 | Иное описание | 0,10 | ПО LandStar7 |
| 137 | — | — | 376 615,82 | 1 288 402,74 | | | |
| 562 | — | — | 376 585,63 | 1 288 397,71 | | | |
| 561 | — | — | 376 586,27 | 1 288 394,45 | | | |
| 560 | — | — | 376 590,19 | 1 288 374,43 | | | |
| 559 | — | — | 376 596,20 | 1 288 343,81 | | | |
| 574 | — | — | 376 596,94 | 1 288 343,98 | | | |
| 578 | — | — | 376 626,89 | 1 288 348,57 | | | |
| 592 | — | — | 376 616,22 | 1 288 401,01 | | | |

2. Сведения о частях границ уточняемого земельного участка с кадастровым номером 59:12:0010730:36

| Обозначение части границ | | Горизонтальное проложение (S), м | Описание прохождения части границ | Отметка о наличии земельного спора о местоположении границ земельного участка |
|--------------------------|-------|----------------------------------|-----------------------------------|---|
| от т. | до т. | | | |
| 1 | 2 | 3 | 4 | 5 |
| 592 | 137 | 1,78 | - | — |
| 137 | 562 | 30,61 | | |
| 562 | 561 | 3,32 | | |
| 561 | 560 | 20,40 | | |
| 560 | 559 | 31,20 | | |
| 559 | 574 | 0,76 | | |
| 574 | 578 | 30,30 | | |
| 578 | 592 | 53,51 | | |

3. Общие сведения об уточняемом земельном участке с кадастровым номером 59:12:0010730:36

| № п/п | Наименование характеристики земельного участка | Значение характеристики |
|-------|--|--|
| 1 | 2 | 3 |
| 1 | Площадь земельного участка ± величина погрешности определения площади (P ± ΔP), м² | 1698 ± 14 |
| 2 | Формула, примененная для расчета предельной допустимой погрешности определения площади земельного участка (ΔP), м² | $3,5 * Mt * \sqrt{P} = 3,5 * 0,1 * \sqrt{1698} = 14$ |
| 3 | Иные сведения | — |

1. Сведения о характерных точках границы уточняемого земельного участка с кадастровым номером 59:12:0010730:39

| Зона № <u>1</u> | | | | | | | |
|--|----------------------------|---|--------------------------|--------------|--|--|--|
| Обозначение характерных точек границ | Существующие координаты, м | | Уточненные координаты, м | | Метод определения координат | Средняя квадратическая погрешность определения координат характерной точки (Mt), м | Формулы, примененные для расчета средней квадратической погрешности определения координат характерной точки (Mt), м |
| | X | Y | X | Y | | | |
| 1 | 2 | 3 | 4 | 5 | 6 | 7 | 8 |
| 85 | — | — | 376 876,14 | 1 288 380,93 | Иное описание | 0,10 | ПО LandStar7 |
| 539 | — | — | 376 866,23 | 1 288 378,54 | | | |
| 593 | — | — | 376 868,17 | 1 288 373,78 | | | |
| 594 | — | — | 376 874,11 | 1 288 368,03 | | | |
| 595 | — | — | 376 878,63 | 1 288 360,37 | | | |
| 596 | — | — | 376 880,68 | 1 288 355,59 | | | |
| 597 | — | — | 376 876,09 | 1 288 353,60 | | | |
| н15У | — | — | 376 883,99 | 1 288 334,25 | Метод спутниковых геодезических измерений (определений) | | |
| н16У | — | — | 376 882,64 | 1 288 333,56 | | | |
| н18У | — | — | 376 884,84 | 1 288 326,86 | | | |
| н19У | — | — | 376 885,20 | 1 288 325,59 | | | |
| н20У | — | — | 376 897,60 | 1 288 327,75 | | | |
| н21У | — | — | 376 899,06 | 1 288 325,94 | | | |
| н31У | — | — | 376 904,84 | 1 288 328,00 | | | |
| н22У | — | — | 376 910,89 | 1 288 330,24 | | | |
| н23У | — | — | 376 905,11 | 1 288 345,94 | | | |

| 1 | 2 | 3 | 4 | 5 | 6 | 7 | 8 |
|------|---|---|------------|--------------|---|------|--------------|
| н24У | — | — | 376 878,42 | 1 288 381,05 | Метод спутниковых геодезических измерений (определений) | 0,10 | ПО LandStar7 |
| 85 | — | — | 376 876,14 | 1 288 380,93 | Иное описание | | |

2. Сведения о частях границ уточняемого земельного участка с кадастровым номером 59:12:0010730:39

| Обозначение части границ | | Горизонтальное проложение (S), м | Описание прохождения части границ | Отметка о наличии земельного спора о местоположении границ земельного участка |
|--------------------------|-------|----------------------------------|-----------------------------------|---|
| от т. | до т. | | | |
| 1 | 2 | 3 | 4 | 5 |
| 85 | 539 | 10,19 | частично по строению | — |
| 539 | 593 | 5,14 | - | |
| 593 | 594 | 8,27 | - | |
| 594 | 595 | 8,89 | - | |
| 595 | 596 | 5,20 | по строению | |
| 596 | 597 | 5,00 | - | |
| 597 | н15У | 20,90 | - | |
| н15У | н16У | 1,52 | По забору | |
| н16У | н18У | 7,05 | — | |
| н18У | н19У | 1,32 | По забору | |
| н19У | н20У | 12,59 | - | |
| н20У | н21У | 2,33 | - | |
| н21У | н31У | 6,14 | — | |
| н31У | н22У | 6,45 | - | |
| н22У | н23У | 16,73 | по строению | |
| н23У | н24У | 44,10 | По забору | |
| н24У | 85 | 2,28 | - | |

3. Общие сведения об уточняемом земельном участке с кадастровым номером 59:12:0010730:39

| № п/п | Наименование характеристики земельного участка | Значение характеристики |
|-------|--|---|
| 1 | 2 | 3 |
| 1 | Площадь земельного участка ± величина погрешности определения площади ($P \pm \Delta P$), м ² | 1083 ± 12 |
| 2 | Формула, примененная для расчета предельной допустимой погрешности определения площади земельного участка (ΔP), м ² | $3,5 * M_t * \sqrt{P} = 3,5 * 0,1 * \sqrt{1083} = 12$ |
| 3 | Иные сведения | — |

1. Сведения о характерных точках границы уточняемого земельного участка с кадастровым номером 59:12:0010730:40

| Зона № 1 | | | | | | | |
|--------------------------------------|----------------------------|---|--------------------------|--------------|---|--|---|
| Обозначение характерных точек границ | Существующие координаты, м | | Уточненные координаты, м | | Метод определения координат | Средняя квадратическая погрешность определения координат характерной точки (Mt), м | Формулы, примененные для расчета средней квадратической погрешности определения координат характерной точки (Mt), м |
| | X | Y | X | Y | | | |
| 1 | 2 | 3 | 4 | 5 | 6 | 7 | 8 |
| 494 | — | — | 376 849,92 | 1 288 322,85 | Иное описание | 0,10 | ПО LandStar7 |
| 493 | — | — | 376 849,68 | 1 288 325,06 | | | |
| 603 | — | — | 376 846,05 | 1 288 342,75 | | | |
| 604 | — | — | 376 838,16 | 1 288 375,67 | | | |
| 605 | — | — | 376 833,15 | 1 288 374,97 | | | |
| 548 | — | — | 376 810,27 | 1 288 371,83 | | | |
| 444 | — | — | 376 810,37 | 1 288 370,69 | | | |
| н9296У | — | — | 376 813,50 | 1 288 330,84 | Метод спутниковых геодезических измерений (определений) | 0,10 | ПО LandStar7 |
| н9296У | — | — | 376 813,15 | 1 288 330,80 | | | |
| 443 | — | — | 376 814,37 | 1 288 321,62 | Иное описание | 0,10 | ПО LandStar7 |
| 442 | — | — | 376 814,50 | 1 288 320,01 | | | |
| 495 | — | — | 376 814,69 | 1 288 318,34 | | | |
| 494 | — | — | 376 849,92 | 1 288 322,85 | | | |

2. Сведения о частях границ уточняемого земельного участка с кадастровым номером 59:12:0010730:40

| Обозначение части границ | | Горизонтальное проложение (S), м | Описание прохождения части границ | Отметка о наличии земельного спора о местоположении границ земельного участка |
|--------------------------|-------|----------------------------------|-----------------------------------|---|
| от т. | до т. | | | |
| 1 | 2 | 3 | 4 | 5 |
| 494 | 493 | 2,22 | Частично по забору | — |
| 493 | 603 | 18,06 | | |
| 603 | 604 | 33,85 | | |
| 604 | 605 | 5,06 | | |
| 605 | 548 | 23,09 | | |
| 548 | 444 | 1,14 | | |

| 1 | 2 | 3 | 4 | 5 |
|--------|--------|-------|--|---|
| 444 | н9296У | 39,97 | Частично по забору по зданию - частично по строению | — |
| н9296У | н9296У | 0,35 | | |
| н9296У | 443 | 9,26 | | |
| 443 | 442 | 1,62 | | |
| 442 | 495 | 1,68 | | |
| 495 | 494 | 35,52 | | |

3. Общие сведения об уточняемом земельном участке с кадастровым номером 59:12:0010730:40

| № п/п | Наименование характеристики земельного участка | Значение характеристики |
|-------|--|--|
| 1 | 2 | 3 |
| 1 | Площадь земельного участка ± величина погрешности определения площади ($P \pm \Delta P$), м ² | 1734 ± 15 |
| 2 | Формула, примененная для расчета предельной допустимой погрешности определения площади земельного участка (ΔP), м ² | $3,5 * Mt * \sqrt{P} = 3,5 * 0,1 * \sqrt{1734} = 15$ |
| 3 | Иные сведения | — |

1. Сведения о характерных точках границы уточняемого земельного участка с кадастровым номером 59:12:0010730:47

| Зона № <u>1</u> | | | | | | | |
|--------------------------------------|----------------------------|---|--------------------------|--------------|---|--|---|
| Обозначение характерных точек границ | Существующие координаты, м | | Уточненные координаты, м | | Метод определения координат | Средняя квадратическая погрешность определения координат характерной точки (Mt), м | Формулы, примененные для расчета средней квадратической погрешности определения координат характерной точки (Mt), м |
| | X | Y | X | Y | | | |
| 1 | 2 | 3 | 4 | 5 | 6 | 7 | 8 |
| 507 | — | — | 376 694,84 | 1 288 307,06 | Иное описание | 0,09 | ПО LandStar7 |
| 506 | — | — | 376 694,74 | 1 288 308,32 | | | |
| 525 | — | — | 376 691,44 | 1 288 335,93 | | | |
| 526 | — | — | 376 688,71 | 1 288 358,77 | | | |
| 527 | — | — | 376 655,69 | 1 288 351,52 | | | |
| н3У | — | — | 376 661,81 | 1 288 328,03 | Метод спутниковых геодезических измерений (определений) | 0,10 | |
| н4У | — | — | 376 664,33 | 1 288 308,80 | | | |

| 1 | 2 | 3 | 4 | 5 | 6 | 7 | 8 |
|------|---|---|------------|--------------|---|------|--------------|
| н4У | — | — | 376 664,33 | 1 288 308,80 | Метод спутниковых геодезических измерений (определений) | 0,10 | ПО LandStar7 |
| н3У | — | — | 376 661,81 | 1 288 328,03 | | | |
| 527 | — | — | 376 655,69 | 1 288 351,52 | Иное описание | 0,09 | |
| 623 | — | — | 376 655,45 | 1 288 352,87 | | | |
| 624 | — | — | 376 642,07 | 1 288 350,81 | | | |
| 578 | — | — | 376 626,89 | 1 288 348,57 | | | |
| н11У | — | — | 376 631,59 | 1 288 313,94 | Метод спутниковых геодезических измерений (определений) | 0,10 | |
| н10У | — | — | 376 633,76 | 1 288 298,15 | | | |
| н5У | — | — | 376 664,66 | 1 288 302,46 | | | |
| н4У | — | — | 376 664,33 | 1 288 308,80 | | | |

2. Сведения о частях границ уточняемого земельного участка с кадастровым номером 59:12:0010730:48

| Обозначение части границ | | Горизонтальное проложение (S), м | Описание прохождения части границ | Отметка о наличии земельного спора о местоположении границ земельного участка |
|--------------------------|-------|----------------------------------|-----------------------------------|---|
| от т. | до т. | | | |
| 1 | 2 | 3 | 4 | 5 |
| н4У | н3У | 19,39 | | — |
| н3У | 527 | 24,27 | | |
| 527 | 623 | 1,37 | | |
| 623 | 624 | 13,54 | | |
| 624 | 578 | 15,34 | | |
| 578 | н11У | 34,95 | | |
| н11У | н10У | 15,94 | | |
| н10У | н5У | 31,20 | | |
| н5У | н4У | 6,35 | | |

3. Общие сведения об уточняемом земельном участке с кадастровым номером 59:12:0010730:48

| № п/п | Наименование характеристики земельного участка | Значение характеристики |
|-------|--|-------------------------|
| 1 | 2 | 3 |
| 1 | Площадь земельного участка ± величина погрешности определения площади ($P \pm \Delta P$), м ² | 1583 ± 14 |

| | | |
|---|--|--|
| 1 | 2 | 3 |
| 2 | Формула, примененная для расчета предельной допустимой погрешности определения площади земельного участка (ΔP), м ² | $3,5 * Mt * \sqrt{P} = 3,5 * 0,1 * \sqrt{1583} = 14$ |
| 3 | Иные сведения | — |

1. Сведения о характерных точках границы уточняемого земельного участка с кадастровым номером 59:12:0010730:54

Зона № 1

| Обозначение характерных точек границ | Существующие координаты, м | | Уточненные координаты, м | | Метод определения координат | Средняя квадратическая погрешность определения координат характерной точки (Mt), м | Формулы, примененные для расчета средней квадратической погрешности определения координат характерной точки (Mt), м |
|--------------------------------------|----------------------------|---|--------------------------|--------------|-----------------------------|--|---|
| | X | Y | X | Y | | | |
| 1 | 2 | 3 | 4 | 5 | 6 | 7 | 8 |
| 124 | — | — | 376 773,25 | 1 288 442,37 | Иное описание | 0,10 | ПО LandStar7 |
| 586 | — | — | 376 770,99 | 1 288 458,45 | | | |
| 585 | — | — | 376 766,81 | 1 288 476,06 | | | |
| 632 | — | — | 376 762,07 | 1 288 498,97 | | | |
| 633 | — | — | 376 757,72 | 1 288 498,25 | | | |
| 634 | — | — | 376 757,39 | 1 288 499,68 | | | |
| 635 | — | — | 376 737,18 | 1 288 496,67 | | | |
| 636 | — | — | 376 742,16 | 1 288 441,31 | | | |
| 637 | — | — | 376 742,29 | 1 288 439,82 | | | |
| н12У | — | — | 376 742,45 | 1 288 437,98 | | | |
| 125 | — | — | 376 744,27 | 1 288 438,13 | Иное описание | | |
| 124 | — | — | 376 773,25 | 1 288 442,37 | | | |

2. Сведения о частях границ уточняемого земельного участка с кадастровым номером 59:12:0010730:54

| Обозначение части границ | | Горизонтальное проложение (S), м | Описание прохождения части границ | Отметка о наличии земельного спора о местоположении границ земельного участка |
|--------------------------|-------|----------------------------------|-----------------------------------|---|
| от т. | до т. | | | |
| 1 | 2 | 3 | 4 | 5 |
| 124 | 586 | 16,24 | частично по строениям | — |
| 586 | 585 | 18,10 | | |
| 585 | 632 | 23,40 | | |

| 1 | 2 | 3 | 4 | 5 |
|------|------|-------|-----------------------|---|
| 632 | 633 | 4,41 | частично по строениям | — |
| 633 | 634 | 1,47 | | |
| 634 | 635 | 20,43 | | |
| 635 | 636 | 55,58 | | |
| 636 | 637 | 1,50 | | |
| 637 | н12У | 1,85 | | |
| н12У | 125 | 1,83 | | |
| 125 | 124 | 29,29 | | |

3. Общие сведения об уточняемом земельном участке с кадастровым номером 59:12:0010730:54

| № п/п | Наименование характеристики земельного участка | Значение характеристики |
|-------|--|--|
| 1 | 2 | 3 |
| 1 | Площадь земельного участка ± величина погрешности определения площади ($P \pm \Delta P$), м ² | 1665 ± 14 |
| 2 | Формула, примененная для расчета предельной допустимой погрешности определения площади земельного участка (ΔP), м ² | $3,5 * Mt * \sqrt{P} = 3,5 * 0,1 * \sqrt{1665} = 14$ |
| 3 | Иные сведения | — |

1. Сведения о характерных точках границы уточняемого земельного участка с кадастровым номером 59:12:0010730:56

| Зона № <u>1</u> | | | | | | | |
|--------------------------------------|----------------------------|---|--------------------------|--------------|-----------------------------|--|---|
| Обозначение характерных точек границ | Существующие координаты, м | | Уточненные координаты, м | | Метод определения координат | Средняя квадратическая погрешность определения координат характерной точки (Mt), м | Формулы, примененные для расчета средней квадратической погрешности определения координат характерной точки (Mt), м |
| | X | Y | X | Y | | | |
| 1 | 2 | 3 | 4 | 5 | 6 | 7 | 8 |
| 635 | — | — | 376 737,18 | 1 288 496,67 | Иное описание | 0,10 | ПО LandStar7 |
| 638 | — | — | 376 736,75 | 1 288 500,15 | | | |
| 639 | — | — | 376 709,37 | 1 288 488,96 | | | |
| 590 | — | — | 376 709,37 | 1 288 486,96 | | | |
| 589 | — | — | 376 710,68 | 1 288 458,43 | | | |
| 126 | — | — | 376 712,77 | 1 288 435,48 | | | |

| 1 | 2 | 3 | 4 | 5 | 6 | 7 | 8 |
|------|---|---|------------|--------------|---|------|--------------|
| н12У | — | — | 376 742,45 | 1 288 437,98 | Метод спутниковых геодезических измерений (определений) | 0,10 | ПО LandStar7 |
| 637 | — | — | 376 742,29 | 1 288 439,82 | | | |
| 636 | — | — | 376 742,16 | 1 288 441,31 | Иное описание | | |
| 635 | — | — | 376 737,18 | 1 288 496,67 | | | |

2. Сведения о частях границ уточняемого земельного участка с кадастровым номером 59:12:0010730:56

| Обозначение части границ | | Горизонтальное проложение (S), м | Описание прохождения части границ | Отметка о наличии земельного спора о местоположении границ земельного участка |
|--------------------------|-------|----------------------------------|---------------------------------------|---|
| от т. | до т. | | | |
| 1 | 2 | 3 | 4 | 5 |
| 635 | 638 | 3,51 | - по строению частично по строению | — |
| 638 | 639 | 29,58 | | |
| 639 | 590 | 2,00 | | |
| 590 | 589 | 28,56 | | |
| 589 | 126 | 23,04 | | |
| 126 | н12У | 29,79 | | |
| н12У | 637 | 1,85 | | |
| 637 | 636 | 1,50 | | |
| 636 | 635 | 55,58 | | |
| | | | | |

3. Общие сведения об уточняемом земельном участке с кадастровым номером 59:12:0010730:56

| № п/п | Наименование характеристики земельного участка | Значение характеристики |
|-------|--|---|
| 1 | 2 | 3 |
| 1 | Площадь земельного участка ± величина погрешности определения площади ($P \pm \Delta P$), м ² | 1703 ± 14 |
| 2 | Формула, примененная для расчета предельной допустимой погрешности определения площади земельного участка (ΔP), м ² | $3,5 * M_t * \sqrt{P} = 3,5 * 0,1 * \sqrt{1703} = 14$ |
| 3 | Иные сведения | — |

1. Сведения о характерных точках границы уточняемого земельного участка с кадастровым номером 59:12:0010730:58

| Зона № 1 | | | | | | | | | |
|--------------------------------------|----------------------------|---|--------------------------|--------------|---|--|---|------|--|
| Обозначение характерных точек границ | Существующие координаты, м | | Уточненные координаты, м | | Метод определения координат | Средняя квадратическая погрешность определения координат характерной точки (Mt), м | Формулы, примененные для расчета средней квадратической погрешности определения координат характерной точки (Mt), м | | |
| | X | Y | X | Y | | | | | |
| 1 | 2 | 3 | 4 | 5 | 6 | 7 | 8 | | |
| 458 | — | — | 376 719,98 | 1 288 363,83 | Иное описание | 0,10 | ПО LandStar7 | | |
| н25У | — | — | 376 718,76 | 1 288 390,70 | Метод спутниковых геодезических измерений (определений) | | | | |
| н1У | — | — | 376 715,50 | 1 288 415,06 | | | | | |
| 139 | — | — | 376 682,58 | 1 288 410,23 | | | | | |
| 640 | — | — | 376 684,89 | 1 288 390,84 | Иное описание | | | | |
| 641 | — | — | 376 688,55 | 1 288 360,16 | | | | | |
| 526 | — | — | 376 688,71 | 1 288 358,77 | | | | | |
| 458 | — | — | 376 719,98 | 1 288 363,83 | | | | | |
| | | | | | | | | 0,09 | |
| | | | | | | | | 0,10 | |

2. Сведения о частях границ уточняемого земельного участка с кадастровым номером 59:12:0010730:58

| Обозначение части границ | | Горизонтальное проложение (S), м | Описание прохождения части границ | Отметка о наличии земельного спора о местоположении границ земельного участка |
|--------------------------|-------|----------------------------------|-----------------------------------|---|
| от т. | до т. | | | |
| 1 | 2 | 3 | 4 | 5 |
| 458 | н25У | 26,90 | По забору | — |
| н25У | н1У | 24,58 | частично по зданию | |
| н1У | 139 | 33,27 | частично по строениям | |
| 139 | 640 | 19,53 | | |
| 640 | 641 | 30,90 | - | |
| 641 | 526 | 1,40 | | |
| 526 | 458 | 31,68 | частично по строению | |

3. Общие сведения об уточняемом земельном участке с кадастровым номером 59:12:0010730:58

| № п/п | Наименование характеристики земельного участка | Значение характеристики |
|-------|--|-------------------------|
| 1 | 2 | 3 |
| | | |

| 1 | 2 | 3 |
|---|--|--|
| 1 | Площадь земельного участка ± величина погрешности определения площади ($P \pm \Delta P$), м ² | 1703 ± 14 |
| 2 | Формула, примененная для расчета предельной допустимой погрешности определения площади земельного участка (ΔP), м ² | $3,5 * Mt * \sqrt{P} = 3,5 * 0,1 * \sqrt{1703} = 14$ |
| 3 | Иные сведения | — |

1. Сведения о характерных точках границы уточняемого земельного участка с кадастровым номером 59:12:0010730:59

| Зона № 1 | | | | | | | |
|--------------------------------------|----------------------------|---|--------------------------|--------------|-----------------------------|--|---|
| Обозначение характерных точек границ | Существующие координаты, м | | Уточненные координаты, м | | Метод определения координат | Средняя квадратическая погрешность определения координат характерной точки (Mt), м | Формулы, примененные для расчета средней квадратической погрешности определения координат характерной точки (Mt), м |
| | X | Y | X | Y | | | |
| 1 | 2 | 3 | 4 | 5 | 6 | 7 | 8 |
| 526 | — | — | 376 688,71 | 1 288 358,77 | Иное описание | 0,09 | ПО LandStar7 |
| 139 | — | — | 376 682,58 | 1 288 410,23 | | 0,10 | |
| 138 | — | — | 376 645,75 | 1 288 406,30 | | | |
| 642 | — | — | 376 646,50 | 1 288 402,52 | | | |
| 643 | — | — | 376 649,79 | 1 288 384,25 | | | |
| 623 | — | — | 376 655,45 | 1 288 352,87 | | | |
| 527 | — | — | 376 655,69 | 1 288 351,52 | | | |
| 526 | — | — | 376 688,71 | 1 288 358,77 | | 0,09 | |

2. Сведения о частях границ уточняемого земельного участка с кадастровым номером 59:12:0010730:59

| Обозначение части границ | | Горизонтальное проложение (S), м | Описание прохождения части границ | Отметка о наличии земельного спора о местоположении границ земельного участка |
|--------------------------|-------|----------------------------------|-----------------------------------|---|
| от т. | до т. | | | |
| 1 | 2 | 3 | 4 | 5 |
| 526 | 139 | 51,82 | частично по строениям | — |
| 139 | 138 | 37,04 | | |
| 138 | 642 | 3,85 | | |
| 642 | 643 | 18,56 | | |
| 643 | 623 | 31,89 | | |
| 623 | 527 | 1,37 | | |

| | | | | |
|-----|-----|-------|---|---|
| 1 | 2 | 3 | 4 | 5 |
| 527 | 526 | 33,81 | - | — |

3. Общие сведения об уточняемом земельном участке с кадастровым номером 59:12:0010730:59

| № п/п | Наименование характеристики земельного участка | Значение характеристики |
|-------|--|--|
| 1 | 2 | 3 |
| 1 | Площадь земельного участка ± величина погрешности определения площади ($P \pm \Delta P$), м ² | 1898 ± 15 |
| 2 | Формула, примененная для расчета предельной допустимой погрешности определения площади земельного участка (ΔP), м ² | $3,5 * Mt * \sqrt{(P)} = 3,5 * 0,1 * \sqrt{(1898)} = 15$ |
| 3 | Иные сведения | — |

1. Сведения о характерных точках границы уточняемого земельного участка с кадастровым номером 59:12:0010730:60

Зона № 1

| Обозначение характерных точек границ | Существующие координаты, м | | Уточненные координаты, м | | Метод определения координат | Средняя квадратическая погрешность определения координат характерной точки (Mt), м | Формулы, примененные для расчета средней квадратической погрешности определения координат характерной точки (Mt), м | |
|--------------------------------------|----------------------------|---|--------------------------|--------------|---|--|---|------|
| | X | Y | X | Y | | | | |
| 1 | 2 | 3 | 4 | 5 | 6 | 7 | 8 | |
| 129 | — | — | 376 617,65 | 1 288 424,36 | Иное описание | 0,10 | ПО LandStar7 | |
| н13У | — | — | 376 649,35 | 1 288 428,45 | Метод спутниковых геодезических измерений (определений) | | | |
| н26У | — | — | 376 647,57 | 1 288 451,25 | | | | |
| 648 | — | — | 376 644,61 | 1 288 481,96 | | | | |
| 649 | — | — | 376 614,71 | 1 288 480,29 | Иное описание | | | 0,09 |
| 129 | — | — | 376 617,65 | 1 288 424,36 | | | | 0,10 |

2. Сведения о частях границ уточняемого земельного участка с кадастровым номером 59:12:0010730:60

| Обозначение части границ | | Горизонтальное проложение (S), м | Описание прохождения части границ | Отметка о наличии земельного спора о местоположении границ земельного участка |
|--------------------------|-------|----------------------------------|-----------------------------------|---|
| от т. | до т. | | | |
| 1 | 2 | 3 | 4 | 5 |
| 129 | н13У | 31,96 | частично по строению | — |

| 1 | 2 | 3 | 4 | 5 |
|------|------|-------|-----------------------|---|
| н13У | н26У | 22,87 | частично по строениям | — |
| н26У | 648 | 30,85 | | |
| 648 | 649 | 29,95 | | |
| 649 | 129 | 56,01 | | |

3. Общие сведения об уточняемом земельном участке с кадастровым номером 59:12:0010730:60

| № п/п | Наименование характеристики земельного участка | Значение характеристики |
|-------|--|--|
| 1 | 2 | 3 |
| 1 | Площадь земельного участка ± величина погрешности определения площади ($P \pm \Delta P$), м ² | 1703 ± 14 |
| 2 | Формула, примененная для расчета предельной допустимой погрешности определения площади земельного участка (ΔP), м ² | $3,5 * Mt * \sqrt{P} = 3,5 * 0,1 * \sqrt{1703} = 14$ |
| 3 | Иные сведения | — |

1. Сведения о характерных точках границы уточняемого земельного участка с кадастровым номером 59:12:0010730:67

| Зона № 1 | | | | | | | |
|--------------------------------------|----------------------------|---|--------------------------|--------------|-----------------------------|--|---|
| Обозначение характерных точек границ | Существующие координаты, м | | Уточненные координаты, м | | Метод определения координат | Средняя квадратическая погрешность определения координат характерной точки (Mt), м | Формулы, примененные для расчета средней квадратической погрешности определения координат характерной точки (Mt), м |
| | X | Y | X | Y | | | |
| 1 | 2 | 3 | 4 | 5 | 6 | 7 | 8 |
| 612 | — | — | 376 783,47 | 1 288 482,95 | Иное описание | 0,10 | ПО LandStar7 |
| 64 | — | — | 376 795,99 | 1 288 490,13 | | | |
| 63 | — | — | 376 783,41 | 1 288 504,72 | | | |
| 62 | — | — | 376 772,89 | 1 288 502,68 | | | |
| 634 | — | — | 376 757,39 | 1 288 499,68 | | | |
| 633 | — | — | 376 757,72 | 1 288 498,25 | | | |
| 632 | — | — | 376 762,07 | 1 288 498,97 | | | |
| 585 | — | — | 376 766,81 | 1 288 476,06 | | | |
| 584 | — | — | 376 772,18 | 1 288 477,73 | | | |
| 583 | — | — | 376 779,29 | 1 288 480,64 | | | |
| 612 | — | — | 376 783,47 | 1 288 482,95 | | | |

2. Сведения о частях границ уточняемого земельного участка с кадастровым номером 59:12:0010730:67

| Обозначение части границ | | Горизонтальное проложение (S), м | Описание прохождения части границ | Отметка о наличии земельного спора о местоположении границ земельного участка |
|--------------------------|-------|----------------------------------|-----------------------------------|---|
| от т. | до т. | | | |
| 1 | 2 | 3 | 4 | 5 |
| 612 | 64 | 14,43 | - | — |
| 64 | 63 | 19,26 | | |
| 63 | 62 | 10,72 | | |
| 62 | 634 | 15,79 | | |
| 634 | 633 | 1,47 | | |
| 633 | 632 | 4,41 | | |
| 632 | 585 | 23,40 | | |
| 585 | 584 | 5,62 | | |
| 584 | 583 | 7,68 | | |
| 583 | 612 | 4,78 | | |

3. Общие сведения об уточняемом земельном участке с кадастровым номером 59:12:0010730:67

| № п/п | Наименование характеристики земельного участка | Значение характеристики |
|-------|--|--|
| 1 | 2 | 3 |
| 1 | Площадь земельного участка ± величина погрешности определения площади (P ± ΔP), м² | 607 ± 9 |
| 2 | Формула, примененная для расчета предельной допустимой погрешности определения площади земельного участка (ΔP), м² | $3,5 * Mt * \sqrt{P} = 3,5 * 0,1 * \sqrt{607} = 9$ |
| 3 | Иные сведения | — |

1. Сведения о характерных точках границы уточняемого земельного участка с кадастровым номером 59:12:0010730:75

Зона № 1

| Обозначение характерных точек границ | Существующие координаты, м | | Уточненные координаты, м | | Метод определения координат | Средняя квадратическая погрешность определения координат характерной точки (Mt), м | Формулы, примененные для расчета средней квадратической погрешности определения координат характерной точки (Mt), м |
|--------------------------------------|----------------------------|---|--------------------------|--------------|-----------------------------|--|---|
| | X | Y | X | Y | | | |
| 1 | 2 | 3 | 4 | 5 | 6 | 7 | 8 |
| 506 | — | — | 376 694,74 | 1 288 308,32 | Иное описание | 0,09 | ПО LandStar7 |

| 1 | 2 | 3 | 4 | 5 | 6 | 7 | 8 |
|------|---|---|------------|--------------|---|------|--------------|
| 505 | — | — | 376 708,97 | 1 288 309,93 | Иное описание | 0,05 | ПО LandStar7 |
| 504 | — | — | 376 712,94 | 1 288 310,38 | | | |
| 503 | — | — | 376 715,94 | 1 288 310,72 | | | |
| н28У | — | — | 376 726,09 | 1 288 311,64 | Метод спутниковых геодезических измерений (определений) | 0,10 | |
| н29У | — | — | 376 723,44 | 1 288 341,09 | | | |
| 655 | — | — | 376 721,95 | 1 288 340,88 | Иное описание | 0,09 | |
| 525 | — | — | 376 691,44 | 1 288 335,93 | | | |
| 506 | — | — | 376 694,74 | 1 288 308,32 | | | |
| | | | | | | | |

2. Сведения о частях границ уточняемого земельного участка с кадастровым номером 59:12:0010730:75

| Обозначение части границ | | Горизонтальное проложение (S), м | Описание прохождения части границ | Отметка о наличии земельного спора о местоположении границ земельного участка |
|--------------------------|-------|----------------------------------|-----------------------------------|---|
| от т. | до т. | | | |
| 1 | 2 | 3 | 4 | 5 |
| 506 | 505 | 14,32 | - | — |
| 505 | 504 | 4,00 | | |
| 504 | 503 | 3,02 | | |
| 503 | н28У | 10,19 | частично по строению | |
| н28У | н29У | 29,57 | частично по строениям | |
| н29У | 655 | 1,50 | - | |
| 655 | 525 | 30,91 | | |
| 525 | 506 | 27,81 | | |
| | | | | |

3. Общие сведения об уточняемом земельном участке с кадастровым номером 59:12:0010730:75

| № п/п | Наименование характеристики земельного участка | Значение характеристики |
|-------|--|--|
| 1 | 2 | 3 |
| 1 | Площадь земельного участка ± величина погрешности определения площади (P ± ΔP), м² | 914 ± 11 |
| 2 | Формула, примененная для расчета предельной допустимой погрешности определения площади земельного участка (ΔP), м² | $3,5 * M_t * \sqrt{P} = 3,5 * 0,1 * \sqrt{914} = 11$ |
| 3 | Иные сведения | — |

1. Сведения о характерных точках границы уточняемого земельного участка с кадастровым номером 59:12:0010730:76

| Зона № 1 | | | | | | | |
|--------------------------------------|----------------------------|---|--------------------------|--------------|---|--|---|
| Обозначение характерных точек границ | Существующие координаты, м | | Уточненные координаты, м | | Метод определения координат | Средняя квадратическая погрешность определения координат характерной точки (Mt), м | Формулы, примененные для расчета средней квадратической погрешности определения координат характерной точки (Mt), м |
| | X | Y | X | Y | | | |
| 1 | 2 | 3 | 4 | 5 | 6 | 7 | 8 |
| 525 | — | — | 376 691,44 | 1 288 335,93 | Иное описание | 0,09 | ПО LandStar7 |
| 655 | — | — | 376 721,95 | 1 288 340,88 | | | |
| н29У | — | — | 376 723,44 | 1 288 341,09 | Метод спутниковых геодезических измерений (определений) | 0,10 | |
| н9294У | — | — | 376 724,67 | 1 288 341,32 | | | |
| н9295У | — | — | 376 722,24 | 1 288 364,06 | | | |
| 458 | — | — | 376 719,98 | 1 288 363,83 | Иное описание | 0,09 | |
| 658 | — | — | 376 719,38 | 1 288 363,74 | | | |
| 526 | — | — | 376 688,71 | 1 288 358,77 | | | |
| 525 | — | — | 376 691,44 | 1 288 335,93 | | | |

2. Сведения о частях границ уточняемого земельного участка с кадастровым номером 59:12:0010730:76

| Обозначение части границ | | Горизонтальное проложение (S), м | Описание прохождения части границ | Отметка о наличии земельного спора о местоположении границ земельного участка |
|--------------------------|--------|----------------------------------|-----------------------------------|---|
| от т. | до т. | | | |
| 1 | 2 | 3 | 4 | 5 |
| 525 | 655 | 30,91 | - | — |
| 655 | н29У | 1,50 | - | |
| н29У | н9294У | 1,25 | - | |
| н9294У | н9295У | 22,87 | частично по строению | |
| н9295У | 458 | 2,27 | по строению | |
| 458 | 658 | 0,61 | - | |
| 658 | 526 | 31,07 | частично по строению | |
| 526 | 525 | 23,00 | - | |

3. Общие сведения об уточняемом земельном участке с кадастровым номером 59:12:0010730:76

| № п/п | Наименование характеристики земельного участка | Значение характеристики |
|-------|--|---|
| 1 | 2 | 3 |
| 1 | Площадь земельного участка ± величина погрешности определения площади ($P \pm \Delta P$), м ² | 777 ± 10 |
| 2 | Формула, примененная для расчета предельной допустимой погрешности определения площади земельного участка (ΔP), м ² | $3,5 * Mt * \sqrt{P} = 3,5 * 0,1 * \sqrt{777} = 10$ |
| 3 | Иные сведения | — |

1. Сведения о характерных точках границы уточняемого земельного участка с кадастровым номером 59:12:0010730:128

| Зона № <u>1</u> | | | | | | | |
|--------------------------------------|----------------------------|---|--------------------------|--------------|---|--|---|
| Обозначение характерных точек границ | Существующие координаты, м | | Уточненные координаты, м | | Метод определения координат | Средняя квадратическая погрешность определения координат характерной точки (Mt), м | Формулы, примененные для расчета средней квадратической погрешности определения координат характерной точки (Mt), м |
| | X | Y | X | Y | | | |
| 1 | 2 | 3 | 4 | 5 | 6 | 7 | 8 |
| 445 | — | — | 376 794,90 | 1 288 369,60 | Иное описание | 0,10 | ПО LandStar7 |
| 546 | — | — | 376 789,80 | 1 288 425,03 | | | |
| н2У | — | — | 376 789,61 | 1 288 426,26 | Метод спутниковых геодезических измерений (определений) | | |
| 144 | — | — | 376 774,74 | 1 288 422,72 | Иное описание | | |
| 547 | — | — | 376 774,92 | 1 288 419,17 | | | |
| 446 | — | — | 376 779,42 | 1 288 368,52 | | | |
| 445 | — | — | 376 794,90 | 1 288 369,60 | | | |

2. Сведения о частях границ уточняемого земельного участка с кадастровым номером 59:12:0010730:128

| Обозначение части границ | | Горизонтальное проложение (S), м | Описание прохождения части границ | Отметка о наличии земельного спора о местоположении границ земельного участка |
|--------------------------|-------|----------------------------------|-----------------------------------|---|
| от т. | до т. | | | |
| 1 | 2 | 3 | 4 | 5 |
| 445 | 546 | 55,66 | частично по строению | — |
| 546 | н2У | 1,24 | | |
| н2У | 144 | 15,29 | | |

| | | | | |
|-----|-----|-------|---|---|
| 1 | 2 | 3 | 4 | 5 |
| 144 | 547 | 3,55 | | — |
| 547 | 446 | 50,85 | | |
| 446 | 445 | 15,52 | | |

3. Общие сведения об уточняемом земельном участке с кадастровым номером 59:12:0010730:128

| № п/п | Наименование характеристики земельного участка | Значение характеристики |
|-------|--|---|
| 1 | 2 | 3 |
| 1 | Площадь земельного участка ± величина погрешности определения площади ($P \pm \Delta P$), м ² | 858 ± 10 |
| 2 | Формула, примененная для расчета предельной допустимой погрешности определения площади земельного участка (ΔP), м ² | $3,5 * Mt * \sqrt{P} = 3,5 * 0,1 * \sqrt{(858)} = 10$ |
| 3 | Иные сведения | — |

1. Сведения о характерных точках границы уточняемого земельного участка с кадастровым номером 59:12:0010730:129

Зона № 1

| Обозначение характерных точек границ | Существующие координаты, м | | Уточненные координаты, м | | Метод определения координат | Средняя квадратическая погрешность определения координат характерной точки (Mt), м | Формулы, примененные для расчета средней квадратической погрешности определения координат характерной точки (Mt), м |
|--------------------------------------|----------------------------|---|--------------------------|--------------|---|--|---|
| | X | Y | X | Y | | | |
| 1 | 2 | 3 | 4 | 5 | 6 | 7 | 8 |
| 444 | — | — | 376 810,37 | 1 288 370,69 | Иное описание | 0,10 | ПО LandStar7 |
| 548 | — | — | 376 810,27 | 1 288 371,83 | | | |
| 549 | — | — | 376 810,38 | 1 288 375,63 | | | |
| 550 | — | — | 376 807,92 | 1 288 396,48 | | | |
| 551 | — | — | 376 804,91 | 1 288 427,34 | | | |
| н6У | — | — | 376 803,50 | 1 288 427,00 | Метод спутниковых геодезических измерений (определений) | 0,10 | ПО LandStar7 |
| н7У | — | — | 376 796,65 | 1 288 426,25 | | | |
| 546 | — | — | 376 789,80 | 1 288 425,03 | Иное описание | | |
| 445 | — | — | 376 794,90 | 1 288 369,60 | | | |
| 444 | — | — | 376 810,37 | 1 288 370,69 | | | |

2. Сведения о частях границ уточняемого земельного участка с кадастровым номером 59:12:0010730:129

| Обозначение части границ | | Горизонтальное проложение (S), м | Описание прохождения части границ | Отметка о наличии земельного спора о местоположении границ земельного участка | |
|--------------------------|-------|----------------------------------|-----------------------------------|---|-------------|
| от т. | до т. | | | | |
| 1 | 2 | 3 | 4 | 5 | |
| 444 | 548 | 1,14 | - | — | |
| 548 | 549 | 3,80 | | | |
| 549 | 550 | 20,99 | | | |
| 550 | 551 | 31,01 | | | |
| 551 | н6У | 1,45 | | | |
| н6У | н7У | 6,89 | | | по строению |
| н7У | 546 | 6,96 | | | - |
| 546 | 445 | 55,66 | | | - |
| 445 | 444 | 15,51 | | | - |

3. Общие сведения об уточняемом земельном участке с кадастровым номером 59:12:0010730:129

| № п/п | Наименование характеристики земельного участка | Значение характеристики |
|-------|--|---|
| 1 | 2 | 3 |
| 1 | Площадь земельного участка ± величина погрешности определения площади ($P \pm \Delta P$), м ² | 873 ± 10 |
| 2 | Формула, примененная для расчета предельной допустимой погрешности определения площади земельного участка (ΔP), м ² | $3,5 * Mt * \sqrt{P} = 3,5 * 0,1 * \sqrt{(873)} = 10$ |
| 3 | Иные сведения | — |

1. Сведения о характерных точках границы уточняемого земельного участка с кадастровым номером 59:12:0010730:131

| Зона № <u>1</u> | | | | | | | |
|--------------------------------------|----------------------------|---|--------------------------|--------------|-----------------------------|--|---|
| Обозначение характерных точек границ | Существующие координаты, м | | Уточненные координаты, м | | Метод определения координат | Средняя квадратическая погрешность определения координат характерной точки (Mt), м | Формулы, примененные для расчета средней квадратической погрешности определения координат характерной точки (Mt), м |
| | X | Y | X | Y | | | |
| 1 | 2 | 3 | 4 | 5 | 6 | 7 | 8 |
| 552 | — | — | 376 666,94 | 1 288 432,72 | Иное описание | 0,09 | ПО LandStar7 |

| 1 | 2 | 3 | 4 | 5 | 6 | 7 | 8 |
|-----|---|---|------------|--------------|---|------|--------------|
| н8У | — | — | 376 667,01 | 1 288 432,02 | Метод спутниковых геодезических измерений (определений) | 0,10 | ПО LandStar7 |
| н9У | — | — | 376 682,91 | 1 288 434,11 | | | |
| 553 | — | — | 376 682,87 | 1 288 434,76 | Иное описание | 0,09 | |
| 554 | — | — | 376 681,78 | 1 288 444,70 | | | |
| 555 | — | — | 376 678,27 | 1 288 482,66 | | | |
| 556 | — | — | 376 662,53 | 1 288 483,39 | | | |
| 552 | — | — | 376 666,94 | 1 288 432,72 | | | |

2. Сведения о частях границ уточняемого земельного участка с кадастровым номером 59:12:0010730:131

| Обозначение части границ | | Горизонтальное проложение (S), м | Описание прохождения части границ | Отметка о наличии земельного спора о местоположении границ земельного участка |
|--------------------------|-------|----------------------------------|-----------------------------------|---|
| от т. | до т. | | | |
| 1 | 2 | 3 | 4 | 5 |
| 552 | н8У | 0,70 | - | — |
| н8У | н9У | 16,04 | частично по строению | |
| н9У | 553 | 0,65 | по строению | |
| 553 | 554 | 10,00 | | |
| 554 | 555 | 38,12 | - | |
| 555 | 556 | 15,76 | | |
| 556 | 552 | 50,86 | частично по строению | |

3. Общие сведения об уточняемом земельном участке с кадастровым номером 59:12:0010730:131

| № п/п | Наименование характеристики земельного участка | Значение характеристики |
|-------|--|--|
| 1 | 2 | 3 |
| 1 | Площадь земельного участка ± величина погрешности определения площади ($P \pm \Delta P$), м ² | 791 ± 10 |
| 2 | Формула, примененная для расчета предельной допустимой погрешности определения площади земельного участка (ΔP), м ² | $3,5 * M_t * \sqrt{P} = 3,5 * 0,1 * \sqrt{791} = 10$ |
| 3 | Иные сведения | — |

1. Сведения о характерных точках границы уточняемого земельного участка с кадастровым номером 59:12:0010730:144

| Зона № 1 | | | | | | | |
|--------------------------------------|----------------------------|---|--------------------------|--------------|---|--|---|
| Обозначение характерных точек границ | Существующие координаты, м | | Уточненные координаты, м | | Метод определения координат | Средняя квадратическая погрешность определения координат характерной точки (Mt), м | Формулы, примененные для расчета средней квадратической погрешности определения координат характерной точки (Mt), м |
| | X | Y | X | Y | | | |
| 1 | 2 | 3 | 4 | 5 | 6 | 7 | 8 |
| 574 | — | — | 376 596,94 | 1 288 343,98 | Иное описание | 0,10 | ПО LandStar7 |
| 559 | — | — | 376 596,20 | 1 288 343,81 | | | |
| 575 | — | — | 376 596,54 | 1 288 342,05 | | | |
| 576 | — | — | 376 601,05 | 1 288 315,82 | | | |
| 577 | — | — | 376 602,59 | 1 288 306,58 | | | |
| 513 | — | — | 376 604,49 | 1 288 293,81 | | | |
| н10У | — | — | 376 633,76 | 1 288 298,15 | Метод спутниковых геодезических измерений (определений) | 0,10 | |
| н11У | — | — | 376 631,59 | 1 288 313,94 | | | |
| 578 | — | — | 376 626,89 | 1 288 348,57 | Иное описание | | |
| 574 | — | — | 376 596,94 | 1 288 343,98 | | | |

2. Сведения о частях границ уточняемого земельного участка с кадастровым номером 59:12:0010730:144

| Обозначение части границ | | Горизонтальное проложение (S), м | Описание прохождения части границ | Отметка о наличии земельного спора о местоположении границ земельного участка |
|--------------------------|-------|----------------------------------|-----------------------------------|---|
| от т. | до т. | | | |
| 1 | 2 | 3 | 4 | 5 |
| 574 | 559 | 0,76 | | — |
| 559 | 575 | 1,79 | | |
| 575 | 576 | 26,61 | | |
| 576 | 577 | 9,37 | | |
| 577 | 513 | 12,91 | | |
| 513 | н10У | 29,59 | | |
| н10У | н11У | 15,94 | | |
| н11У | 578 | 34,95 | | |
| 578 | 574 | 30,30 | | |

3. Общие сведения об уточняемом земельном участке с кадастровым номером 59:12:0010730:144

| № п/п | Наименование характеристики земельного участка | Значение характеристики |
|-------|--|--|
| 1 | 2 | 3 |
| 1 | Площадь земельного участка ± величина погрешности определения площади ($P \pm \Delta P$), м ² | 1533 ± 14 |
| 2 | Формула, примененная для расчета предельной допустимой погрешности определения площади земельного участка (ΔP), м ² | $3,5 * Mt * \sqrt{P} = 3,5 * 0,1 * \sqrt{1533} = 14$ |
| 3 | Иные сведения | — |

1. Сведения о характерных точках границы уточняемого земельного участка с кадастровым номером 59:12:0010730:269

| Зона № <u>1</u> | | | | | | | |
|--------------------------------------|----------------------------|---|--------------------------|--------------|---|--|---|
| Обозначение характерных точек границ | Существующие координаты, м | | Уточненные координаты, м | | Метод определения координат | Средняя квадратическая погрешность определения координат характерной точки (Mt), м | Формулы, примененные для расчета средней квадратической погрешности определения координат характерной точки (Mt), м |
| | X | Y | X | Y | | | |
| 1 | 2 | 3 | 4 | 5 | 6 | 7 | 8 |
| 71 | — | — | 376 827,95 | 1 288 435,40 | Иное описание | 0,10 | ПО LandStar7 |
| 70 | — | — | 376 817,86 | 1 288 448,73 | | | |
| 69 | — | — | 376 816,51 | 1 288 450,65 | | | |
| 121 | — | — | 376 816,45 | 1 288 450,73 | Метод спутниковых геодезических измерений (определений) | | |
| 122 | — | — | 376 796,54 | 1 288 445,96 | | | |
| 123 | — | — | 376 773,52 | 1 288 440,47 | | | |
| 124 | — | — | 376 773,25 | 1 288 442,37 | Иное описание | | |
| 125 | — | — | 376 744,27 | 1 288 438,13 | | | |
| н12У | — | — | 376 742,45 | 1 288 437,98 | Метод спутниковых геодезических измерений (определений) | | |
| 126 | — | — | 376 712,77 | 1 288 435,48 | Иное описание | | |
| 127 | — | — | 376 700,37 | 1 288 434,36 | | | |
| 128 | — | — | 376 682,99 | 1 288 432,78 | | | |

| 1 | 2 | 3 | 4 | 5 | 6 | 7 | 8 | |
|------|---|---|------------|--------------|---|---------------|--------------|---|
| н13У | — | — | 376 649,35 | 1 288 428,45 | Метод спутниковых геодезических измерений (определений) | 0,10 | ПО LandStar7 | |
| 129 | — | — | 376 617,65 | 1 288 424,36 | Иное описание | | | |
| 130 | — | — | 376 586,55 | 1 288 421,38 | | | | |
| 131 | — | — | 376 557,62 | 1 288 417,48 | Метод спутниковых геодезических измерений (определений) | | | |
| 132 | — | — | 376 539,13 | 1 288 414,65 | | | | |
| 133 | — | — | 376 524,40 | 1 288 411,07 | | | | |
| 134 | — | — | 376 504,54 | 1 288 406,47 | | | | |
| 135 | — | — | 376 507,51 | 1 288 391,85 | | | | |
| 136 | — | — | 376 521,79 | 1 288 392,95 | Иное описание | | | |
| 137 | — | — | 376 615,82 | 1 288 402,74 | | | | |
| 138 | — | — | 376 645,75 | 1 288 406,30 | | | | |
| 139 | — | — | 376 682,58 | 1 288 410,23 | | | | |
| н1У | — | — | 376 715,50 | 1 288 415,06 | Метод спутниковых геодезических измерений (определений) | | | |
| 140 | — | — | 376 738,71 | 1 288 419,55 | | | | |
| 141 | — | — | 376 738,66 | 1 288 420,05 | | | | |
| 142 | — | — | 376 755,87 | 1 288 422,44 | | | | |
| 143 | — | — | 376 756,21 | 1 288 419,43 | | | | |
| 144 | — | — | 376 774,74 | 1 288 422,72 | | | | Иное описание |
| н2У | — | — | 376 789,61 | 1 288 426,26 | | | | Метод спутниковых геодезических измерений (определений) |
| 71 | — | — | 376 827,95 | 1 288 435,40 | | Иное описание | | |

2. Сведения о частях границ уточняемого земельного участка с кадастровым номером 59:12:0010730:269

| Обозначение части границ | | Горизонтальное проложение (S), м | Описание прохождения части границ | Отметка о наличии земельного спора о местоположении границ земельного участка |
|--------------------------|-------|----------------------------------|-----------------------------------|---|
| от т. | до т. | | | |

| 1 | 2 | 3 | 4 | 5 |
|------|------|-------|---|---|
| 71 | 70 | 16,72 | | |
| 70 | 69 | 2,35 | | |
| 69 | 121 | 0,10 | | |
| 121 | 122 | 20,47 | | |
| 122 | 123 | 23,67 | | |
| 123 | 124 | 1,92 | | |
| 124 | 125 | 29,29 | | |
| 125 | н12У | 1,83 | | |
| н12У | 126 | 29,79 | | |
| 126 | 127 | 12,45 | | |
| 127 | 128 | 17,45 | | |
| 128 | н13У | 33,92 | | |
| н13У | 129 | 31,96 | | |
| 129 | 130 | 31,24 | | |
| 130 | 131 | 29,19 | | |
| 131 | 132 | 18,71 | — | — |
| 132 | 133 | 15,16 | | |
| 133 | 134 | 20,39 | | |
| 134 | 135 | 14,92 | | |
| 135 | 136 | 14,32 | | |
| 136 | 137 | 94,54 | | |
| 137 | 138 | 30,14 | | |
| 138 | 139 | 37,04 | | |
| 139 | н1У | 33,27 | | |
| н1У | 140 | 23,64 | | |
| 140 | 141 | 0,50 | | |
| 141 | 142 | 17,38 | | |
| 142 | 143 | 3,03 | | |
| 143 | 144 | 18,82 | | |
| 144 | н2У | 15,29 | | |
| н2У | 71 | 39,41 | | |

3. Общие сведения об уточняемом земельном участке с кадастровым номером 59:12:0010730:269

| № п/п | Наименование характеристики земельного участка | Значение характеристики |
|-------|--|-------------------------|
|-------|--|-------------------------|

| 1 | 2 | 3 |
|---|--|--|
| 1 | Площадь земельного участка ± величина погрешности определения площади (P ± ΔP), м² | 6354 ± 28 |
| 2 | Формула, примененная для расчета предельной допустимой погрешности определения площади земельного участка (ΔP), м² | $3,5 * Mt * \sqrt{P} = 3,5 * 0,1 * \sqrt{6354} = 28$ |
| 3 | Иные сведения | — |

I. Сведения о характерных точках границы уточняемого земельного участка с кадастровым номером 59:12:0000000:13367

| Зона № 1 | | | | | | | |
|--------------------------------------|----------------------------|--------------|--------------------------|--------------|---|--|---|
| Обозначение характерных точек границ | Существующие координаты, м | | Уточненные координаты, м | | Метод определения координат | Средняя квадратическая погрешность определения координат характерной точки (Mt), м | Формулы, примененные для расчета средней квадратической погрешности определения координат характерной точки (Mt), м |
| | X | Y | X | Y | | | |
| 1 | 2 | 3 | 4 | 5 | 6 | 7 | 8 |
| 1 | 377 261,63 | 1 287 937,28 | 377 261,63 | 1 287 937,28 | Иное описание | 0,10 | ПО LandStar7 |
| 96 | 377 240,62 | 1 287 921,38 | 377 240,62 | 1 287 921,38 | | | |
| 95 | 377 178,08 | 1 288 002,42 | 377 178,08 | 1 288 002,42 | | | |
| 94 | 377 113,75 | 1 288 085,19 | 377 113,75 | 1 288 085,19 | | | |
| 93 | 377 016,34 | 1 288 218,46 | 377 016,34 | 1 288 218,46 | | | |
| 92 | 376 936,83 | 1 288 321,17 | 376 936,83 | 1 288 321,17 | | | |
| 91 | 376 932,51 | 1 288 321,05 | 376 932,51 | 1 288 321,05 | | | |
| 90 | 376 910,88 | 1 288 320,46 | 376 910,88 | 1 288 320,46 | | | |
| н31У | — | — | 376 904,84 | 1 288 328,00 | Метод спутниковых геодезических измерений (определений) | 0,10 | ПО LandStar7 |
| н22У | — | — | 376 910,89 | 1 288 330,24 | | | |
| н23У | — | — | 376 905,11 | 1 288 345,94 | | | |
| н24У | — | — | 376 878,42 | 1 288 381,05 | | | |
| 85 | 376 876,14 | 1 288 380,93 | 376 876,14 | 1 288 380,93 | Иное описание | 0,10 | ПО LandStar7 |
| 84 | 376 875,37 | 1 288 382,31 | 376 875,37 | 1 288 382,31 | | | |

| 1 | 2 | 3 | 4 | 5 | 6 | 7 | 8 |
|----|------------|--------------|------------|--------------|---------------|------|--------------|
| 83 | 376 874,01 | 1 288 384,35 | 376 874,01 | 1 288 384,35 | Иное описание | 0,10 | ПО LandStar7 |
| 82 | 376 873,62 | 1 288 384,99 | 376 873,62 | 1 288 384,99 | | | |
| 81 | 376 866,56 | 1 288 395,52 | 376 866,56 | 1 288 395,52 | | | |
| 80 | 376 861,18 | 1 288 402,40 | 376 861,18 | 1 288 402,40 | | | |
| 79 | 376 859,50 | 1 288 403,52 | 376 859,50 | 1 288 403,52 | | | |
| 78 | 376 857,54 | 1 288 406,59 | 376 857,54 | 1 288 406,59 | | | |
| 77 | 376 854,87 | 1 288 410,83 | 376 854,87 | 1 288 410,83 | | | |
| 76 | 376 852,69 | 1 288 413,76 | 376 852,69 | 1 288 413,76 | | | |
| 75 | 376 851,41 | 1 288 412,80 | 376 851,41 | 1 288 412,80 | | | |
| 74 | 376 841,70 | 1 288 427,64 | 376 841,70 | 1 288 427,64 | | | |
| 73 | 376 837,09 | 1 288 433,45 | 376 837,09 | 1 288 433,45 | | | |
| 72 | 376 833,53 | 1 288 432,80 | 376 833,53 | 1 288 432,80 | | | |
| 71 | 376 827,95 | 1 288 435,40 | 376 827,95 | 1 288 435,40 | | | |
| 70 | 376 817,86 | 1 288 448,73 | 376 817,86 | 1 288 448,73 | | | |
| 69 | 376 816,51 | 1 288 450,65 | 376 816,51 | 1 288 450,65 | | | |
| 68 | 376 818,53 | 1 288 451,16 | 376 818,53 | 1 288 451,16 | | | |
| 67 | 376 820,03 | 1 288 452,02 | 376 820,03 | 1 288 452,02 | | | |
| 66 | 376 822,78 | 1 288 454,02 | 376 822,78 | 1 288 454,02 | | | |
| 65 | 376 811,08 | 1 288 470,58 | 376 811,08 | 1 288 470,58 | | | |
| 64 | 376 795,99 | 1 288 490,13 | 376 795,99 | 1 288 490,13 | | | |
| 63 | 376 783,41 | 1 288 504,72 | 376 783,41 | 1 288 504,72 | | | |
| 62 | 376 772,89 | 1 288 502,68 | 376 772,89 | 1 288 502,68 | | | |
| 61 | 376 772,42 | 1 288 503,19 | 376 772,42 | 1 288 503,19 | | | |
| 60 | 376 761,17 | 1 288 515,54 | 376 761,17 | 1 288 515,54 | | | |
| 59 | 376 716,51 | 1 288 567,38 | 376 716,51 | 1 288 567,38 | | | |
| 58 | 376 695,23 | 1 288 564,89 | 376 695,23 | 1 288 564,89 | | | |
| 57 | 376 684,29 | 1 288 602,31 | 376 684,29 | 1 288 602,31 | | | |
| 56 | 376 668,29 | 1 288 622,75 | 376 668,29 | 1 288 622,75 | | | |
| 55 | 376 666,72 | 1 288 626,12 | 376 666,72 | 1 288 626,12 | | | |
| 54 | 376 643,73 | 1 288 675,50 | 376 643,73 | 1 288 675,50 | | | |
| 53 | 376 577,04 | 1 288 759,28 | 376 577,04 | 1 288 759,28 | | | |
| 52 | 376 561,80 | 1 288 760,72 | 376 561,80 | 1 288 760,72 | | | |
| 51 | 376 560,29 | 1 288 765,37 | 376 560,29 | 1 288 765,37 | | | |
| 50 | 376 575,70 | 1 288 764,92 | 376 575,70 | 1 288 764,92 | | | |

| 1 | 2 | 3 | 4 | 5 | 6 | 7 | 8 |
|----|------------|--------------|------------|--------------|---------------|------|--------------|
| 49 | 376 490,35 | 1 288 870,26 | 376 490,35 | 1 288 870,26 | Иное описание | 0,10 | ПО LandStar7 |
| 48 | 376 489,48 | 1 288 869,33 | 376 489,48 | 1 288 869,33 | | | |
| 47 | 376 482,97 | 1 288 876,55 | 376 482,97 | 1 288 876,55 | | | |
| 46 | 376 471,14 | 1 288 889,66 | 376 471,14 | 1 288 889,66 | | | |
| 45 | 376 441,92 | 1 288 932,46 | 376 441,92 | 1 288 932,46 | | | |
| 44 | 376 415,26 | 1 288 971,52 | 376 415,26 | 1 288 971,52 | | | |
| 43 | 376 407,23 | 1 288 981,83 | 376 407,23 | 1 288 981,83 | | | |
| 42 | 376 369,42 | 1 289 030,41 | 376 369,42 | 1 289 030,41 | | | |
| 41 | 376 334,10 | 1 289 076,28 | 376 334,10 | 1 289 076,28 | | | |
| 40 | 376 362,33 | 1 289 099,67 | 376 362,33 | 1 289 099,67 | | | |
| 39 | 376 442,70 | 1 288 995,90 | 376 442,70 | 1 288 995,90 | | | |
| 38 | 376 444,77 | 1 288 993,22 | 376 444,77 | 1 288 993,22 | | | |
| 37 | 376 445,35 | 1 288 992,49 | 376 445,35 | 1 288 992,49 | | | |
| 36 | 376 454,90 | 1 288 980,46 | 376 454,90 | 1 288 980,46 | | | |
| 35 | 376 463,00 | 1 288 970,27 | 376 463,00 | 1 288 970,27 | | | |
| 34 | 376 550,74 | 1 288 859,76 | 376 550,74 | 1 288 859,76 | | | |
| 33 | 376 625,38 | 1 288 758,12 | 376 625,38 | 1 288 758,12 | | | |
| 32 | 376 620,96 | 1 288 754,64 | 376 620,96 | 1 288 754,64 | | | |
| 31 | 376 625,38 | 1 288 749,20 | 376 625,38 | 1 288 749,20 | | | |
| 30 | 376 629,52 | 1 288 752,48 | 376 629,52 | 1 288 752,48 | | | |
| 29 | 376 670,74 | 1 288 696,36 | 376 670,74 | 1 288 696,36 | | | |
| 28 | 376 716,42 | 1 288 646,04 | 376 716,42 | 1 288 646,04 | | | |
| 27 | 376 729,14 | 1 288 646,96 | 376 729,14 | 1 288 646,96 | | | |
| 26 | 376 744,18 | 1 288 625,66 | 376 744,18 | 1 288 625,66 | | | |
| 25 | 376 741,91 | 1 288 614,05 | 376 741,91 | 1 288 614,05 | | | |
| 24 | 376 748,50 | 1 288 600,40 | 376 748,50 | 1 288 600,40 | | | |
| 23 | 376 808,30 | 1 288 527,23 | 376 808,30 | 1 288 527,23 | | | |
| 22 | 376 818,72 | 1 288 527,31 | 376 818,72 | 1 288 527,31 | | | |
| 21 | 376 831,53 | 1 288 512,66 | 376 831,53 | 1 288 512,66 | | | |
| 20 | 376 827,16 | 1 288 499,01 | 376 827,16 | 1 288 499,01 | | | |
| 19 | 376 939,42 | 1 288 356,10 | 376 939,42 | 1 288 356,10 | | | |
| 18 | 376 957,17 | 1 288 336,44 | 376 957,17 | 1 288 336,44 | | | |
| 17 | 377 030,26 | 1 288 238,01 | 377 030,26 | 1 288 238,01 | | | |
| 16 | 377 057,35 | 1 288 206,13 | 377 057,35 | 1 288 206,13 | | | |

| 1 | 2 | 3 | 4 | 5 | 6 | 7 | 8 |
|--------------|------------|--------------|------------|--------------|---|------|--------------|
| 15 | 377 081,26 | 1 288 171,20 | 377 081,26 | 1 288 171,20 | Иное описание | 0,10 | ПО LandStar7 |
| 14 | 377 082,11 | 1 288 169,96 | 377 082,11 | 1 288 169,96 | | | |
| 13 | 377 081,31 | 1 288 169,35 | 377 081,31 | 1 288 169,35 | | | |
| 12 | 377 073,06 | 1 288 163,02 | 377 073,06 | 1 288 163,02 | | | |
| 11 | 377 135,75 | 1 288 076,78 | 377 135,75 | 1 288 076,78 | | | |
| 10 | 377 144,44 | 1 288 083,59 | 377 144,44 | 1 288 083,59 | | | |
| 9 | 377 160,26 | 1 288 060,11 | 377 160,26 | 1 288 060,11 | | | |
| 8 | 377 190,40 | 1 288 015,35 | 377 190,40 | 1 288 015,35 | | | |
| 7 | 377 190,89 | 1 288 015,89 | 377 190,89 | 1 288 015,89 | | | |
| 6 | 377 196,32 | 1 288 008,21 | 377 196,32 | 1 288 008,21 | | | |
| 5 | 377 203,32 | 1 287 998,29 | 377 203,32 | 1 287 998,29 | | | |
| 4 | 377 218,60 | 1 287 977,62 | 377 218,60 | 1 287 977,62 | | | |
| 3 | 377 236,50 | 1 287 955,39 | 377 236,50 | 1 287 955,39 | | | |
| 2 | 377 242,69 | 1 287 962,76 | 377 242,69 | 1 287 962,76 | | | |
| 1 | 377 261,63 | 1 287 937,28 | 377 261,63 | 1 287 937,28 | | | |
| Вырез 1 из 6 | | | | | | | |
| 97 | 376 729,75 | 1 288 622,97 | 376 729,75 | 1 288 622,97 | Метод спутниковых геодезических измерений (определений) | 0,10 | ПО LandStar7 |
| 98 | 376 726,52 | 1 288 627,81 | 376 726,52 | 1 288 627,81 | | | |
| 99 | 376 721,46 | 1 288 624,41 | 376 721,46 | 1 288 624,41 | | | |
| 100 | 376 724,68 | 1 288 619,57 | 376 724,68 | 1 288 619,57 | | | |
| 97 | 376 729,75 | 1 288 622,97 | 376 729,75 | 1 288 622,97 | | | |
| Вырез 2 из 6 | | | | | | | |
| 101 | 376 996,53 | 1 288 272,83 | 376 996,53 | 1 288 272,83 | Метод спутниковых геодезических измерений (определений) | 0,10 | ПО LandStar7 |
| 102 | 376 992,95 | 1 288 277,72 | 376 992,95 | 1 288 277,72 | | | |
| 103 | 376 988,22 | 1 288 274,30 | 376 988,22 | 1 288 274,30 | | | |
| 104 | 376 991,75 | 1 288 269,42 | 376 991,75 | 1 288 269,42 | | | |

| 1 | 2 | 3 | 4 | 5 | 6 | 7 | 8 |
|--------------|------------|--------------|------------|--------------|---|------|--------------|
| 101 | 376 996,53 | 1 288 272,83 | 376 996,53 | 1 288 272,83 | Метод спутниковых геодезических измерений (определений) | 0,10 | ПО LandStar7 |
| Вырез 3 из 6 | | | | | | | |
| 105 | 376 910,15 | 1 288 385,35 | 376 910,15 | 1 288 385,35 | Метод спутниковых геодезических измерений (определений) | 0,10 | ПО LandStar7 |
| 106 | 376 906,53 | 1 288 389,84 | 376 906,53 | 1 288 389,84 | | | |
| 107 | 376 901,97 | 1 288 386,22 | 376 901,97 | 1 288 386,22 | | | |
| 108 | 376 905,62 | 1 288 381,73 | 376 905,62 | 1 288 381,73 | | | |
| 105 | 376 910,15 | 1 288 385,35 | 376 910,15 | 1 288 385,35 | | | |
| Вырез 4 из 6 | | | | | | | |
| 109 | 376 819,95 | 1 288 504,05 | 376 819,95 | 1 288 504,05 | Метод спутниковых геодезических измерений (определений) | 0,10 | ПО LandStar7 |
| 110 | 376 816,61 | 1 288 508,75 | 376 816,61 | 1 288 508,75 | | | |
| 111 | 376 811,72 | 1 288 505,63 | 376 811,72 | 1 288 505,63 | | | |
| 112 | 376 815,07 | 1 288 500,94 | 376 815,07 | 1 288 500,94 | | | |
| 109 | 376 819,95 | 1 288 504,05 | 376 819,95 | 1 288 504,05 | | | |
| Вырез 5 из 6 | | | | | | | |
| 113 | 377 217,68 | 1 287 978,77 | 377 217,68 | 1 287 978,77 | Метод спутниковых геодезических измерений (определений) | 0,10 | ПО LandStar7 |
| 114 | 377 213,97 | 1 287 982,92 | 377 213,97 | 1 287 982,92 | | | |
| 115 | 377 209,98 | 1 287 979,36 | 377 209,98 | 1 287 979,36 | | | |
| 116 | 377 213,71 | 1 287 975,21 | 377 213,71 | 1 287 975,21 | | | |
| 113 | 377 217,68 | 1 287 978,77 | 377 217,68 | 1 287 978,77 | | | |

| 1 | 2 | 3 | 4 | 5 | 6 | 7 | 8 |
|--------------|------------|--------------|------------|--------------|---|------|--------------|
| Вырез 6 из 6 | | | | | | | |
| 117 | 376 496,22 | 1 288 924,71 | 376 496,22 | 1 288 924,71 | Метод спутниковых геодезических измерений (определений) | 0,10 | ПО LandStar7 |
| 118 | 376 495,74 | 1 288 927,27 | 376 495,74 | 1 288 927,27 | | | |
| 119 | 376 493,18 | 1 288 926,79 | 376 493,18 | 1 288 926,79 | | | |
| 120 | 376 493,66 | 1 288 924,23 | 376 493,66 | 1 288 924,23 | | | |
| 117 | 376 496,22 | 1 288 924,71 | 376 496,22 | 1 288 924,71 | | | |

2. Сведения о частях границ уточняемого земельного участка с кадастровым номером 59:12:0000000:13367

| Обозначение части границ | | Горизонтальное проложение (S), м | Описание прохождения части границ | Отметка о наличии земельного спора о местоположении границ земельного участка |
|--------------------------|-------|----------------------------------|-----------------------------------|---|
| от т. | до т. | | | |
| 1 | 2 | 3 | 4 | 5 |
| 1 | 2 | 31,75 | | — |
| 2 | 3 | 9,62 | | |
| 3 | 4 | 28,54 | | |
| 4 | 5 | 25,70 | | |
| 5 | 6 | 12,14 | | |
| 6 | 7 | 9,41 | | |
| 7 | 8 | 0,73 | | |
| 8 | 9 | 53,96 | | |
| 9 | 10 | 28,31 | | |
| 10 | 11 | 11,04 | | |
| 11 | 12 | 106,62 | | |
| 12 | 13 | 10,40 | | |
| 13 | 14 | 1,01 | | |
| 14 | 15 | 1,50 | | |
| 15 | 16 | 42,33 | | |
| 16 | 17 | 41,84 | | |
| 17 | 18 | 122,60 | | |
| 18 | 19 | 26,49 | | |
| 19 | 20 | 181,73 | | |

| 1 | 2 | 3 | 4 | 5 |
|----|----|--------|---|---|
| 20 | 21 | 14,33 | - | |
| 21 | 22 | 19,46 | | |
| 22 | 23 | 10,42 | | |
| 23 | 24 | 94,50 | | |
| 24 | 25 | 15,16 | | |
| 25 | 26 | 11,83 | | |
| 26 | 27 | 26,07 | | |
| 27 | 28 | 12,75 | | |
| 28 | 29 | 67,96 | | |
| 29 | 30 | 69,63 | | |
| 30 | 31 | 5,28 | | |
| 31 | 32 | 7,01 | | |
| 32 | 33 | 5,63 | | |
| 33 | 34 | 126,10 | | |
| 34 | 35 | 141,11 | | |
| 35 | 36 | 13,02 | | |
| 36 | 37 | 15,36 | | |
| 37 | 38 | 0,93 | | |
| 38 | 39 | 3,39 | | |
| 39 | 40 | 131,25 | | |
| 40 | 41 | 36,66 | | |
| 41 | 42 | 57,89 | | |
| 42 | 43 | 61,56 | | |
| 43 | 44 | 13,07 | | |
| 44 | 45 | 47,29 | | |
| 45 | 46 | 51,82 | | |
| 46 | 47 | 17,66 | | |
| 47 | 48 | 9,72 | | |
| 48 | 49 | 1,27 | | |
| 49 | 50 | 135,58 | | |
| 50 | 51 | 15,42 | | |
| 51 | 52 | 4,89 | | |
| 52 | 53 | 15,31 | | |
| 53 | 54 | 107,08 | | |

| 1 | 2 | 3 | 4 | 5 | |
|------|------|-------|---|---|-------------|
| 54 | 55 | 54,47 | | | |
| 55 | 56 | 3,72 | | | |
| 56 | 57 | 25,96 | | | |
| 57 | 58 | 38,99 | | | |
| 58 | 59 | 21,43 | | | |
| 59 | 60 | 68,42 | | | |
| 60 | 61 | 16,71 | | | |
| 61 | 62 | 0,69 | | | |
| 62 | 63 | 10,72 | | | |
| 63 | 64 | 19,26 | | | |
| 64 | 65 | 24,70 | | | |
| 65 | 66 | 20,28 | | | |
| 66 | 67 | 3,40 | | | |
| 67 | 68 | 1,73 | | | |
| 68 | 69 | 2,08 | | | |
| 69 | 70 | 2,35 | | | |
| 70 | 71 | 16,72 | | | |
| 71 | 72 | 6,16 | | | |
| 72 | 73 | 3,62 | | | |
| 73 | 74 | 7,42 | | | |
| 74 | 75 | 17,73 | | | |
| 75 | 76 | 1,60 | | | |
| 76 | 77 | 3,65 | | | |
| 77 | 78 | 5,01 | | | |
| 78 | 79 | 3,64 | | | |
| 79 | 80 | 2,02 | | | |
| 80 | 81 | 8,73 | | | |
| 81 | 82 | 12,68 | | | |
| 82 | 83 | 0,75 | | | |
| 83 | 84 | 2,45 | | | |
| 84 | 85 | 1,58 | | | |
| 85 | н24У | 2,28 | | | По забору |
| н24У | н23У | 44,10 | | | |
| н23У | н22У | 16,73 | | | по строению |

| 1 | 2 | 3 | 4 | 5 | | |
|--------------|------|--------|-------------|---|---|---|
| н22У | н31У | 6,45 | по строению | | | |
| н31У | 90 | 9,66 | | — | | |
| 90 | 91 | 21,64 | | | | |
| 91 | 92 | 4,32 | | | | |
| 92 | 93 | 129,89 | | | | |
| 93 | 94 | 165,07 | | | | |
| 94 | 95 | 104,83 | | | | |
| 95 | 96 | 102,37 | | | | |
| 96 | 1 | 26,35 | | | | |
| Вырез 1 из 6 | | | | | | |
| 97 | 98 | 5,82 | | | — | — |
| 98 | 99 | 6,10 | | | | |
| 99 | 100 | 5,81 | | | | |
| 100 | 97 | 6,10 | | | | |
| Вырез 2 из 6 | | | | | | |
| 101 | 102 | 6,06 | — | — | | |
| 102 | 103 | 5,84 | | | | |
| 103 | 104 | 6,02 | | | | |
| 104 | 101 | 5,87 | | | | |
| Вырез 3 из 6 | | | | | | |
| 105 | 106 | 5,77 | — | — | | |
| 106 | 107 | 5,82 | | | | |
| 107 | 108 | 5,79 | | | | |
| 108 | 105 | 5,80 | | | | |
| Вырез 4 из 6 | | | | | | |
| 109 | 110 | 5,77 | — | — | | |
| 110 | 111 | 5,80 | | | | |
| 111 | 112 | 5,76 | | | | |
| 112 | 109 | 5,79 | | | | |
| Вырез 5 из 6 | | | | | | |
| 113 | 114 | 5,57 | — | — | | |
| 114 | 115 | 5,35 | | | | |
| 115 | 116 | 5,58 | | | | |
| 116 | 113 | 5,33 | | | | |

| 1 | 2 | 3 | 4 | 5 |
|--------------|-----|------|---|---|
| Вырез 6 из 6 | | | | |
| 117 | 118 | 2,60 | — | — |
| 118 | 119 | 2,60 | | |
| 119 | 120 | 2,60 | | |
| 120 | 117 | 2,60 | | |

3. Общие сведения об уточняемом земельном участке с кадастровым номером 59:12:0000000:13367

| № п/п | Наименование характеристики земельного участка | Значение характеристики |
|-------|--|---|
| 1 | 2 | 3 |
| 1 | Площадь земельного участка ± величина погрешности определения площади ($P \pm \Delta P$), м ² | 48718 ± 77 |
| 2 | Формула, примененная для расчета предельной допустимой погрешности определения площади земельного участка (ΔP), м ² | $3,5 * Mt * \sqrt{P} = 3,5 * 0,1 * \sqrt{48718} = 77$ |
| 3 | Иные сведения | — |

1. Сведения о характерных точках границы уточняемого земельного участка с кадастровым номером 59:12:0000000:20203

| Зона № <u>1</u> | | | | | | | |
|--------------------------------------|----------------------------|---|--------------------------|--------------|---|--|---|
| Обозначение характерных точек границ | Существующие координаты, м | | Уточненные координаты, м | | Метод определения координат | Средняя квадратическая погрешность определения координат характерной точки (Mt), м | Формулы, примененные для расчета средней квадратической погрешности определения координат характерной точки (Mt), м |
| | X | Y | X | Y | | | |
| 1 | 2 | 3 | 4 | 5 | 6 | 7 | 8 |
| 59:12:0000000:20203(1) | | | | | | | |
| 452 | — | — | 376 749,19 | 1 288 312,21 | Метод спутниковых геодезических измерений (определений) | 0,10 | ПО LandStar7 |
| 453 | — | — | 376 748,90 | 1 288 314,87 | | | |
| 454 | — | — | 376 743,67 | 1 288 366,01 | | | |
| 455 | — | — | 376 742,01 | 1 288 387,03 | | | |

| 1 | 2 | 3 | 4 | 5 | 6 | 7 | 8 |
|--------|---|---|------------|--------------|---|------|--------------|
| 140 | — | — | 376 738,71 | 1 288 419,55 | Метод спутниковых геодезических измерений (определений) | 0,10 | ПО LandStar7 |
| н1У | — | — | 376 715,50 | 1 288 415,06 | | | |
| н25У | — | — | 376 718,76 | 1 288 390,70 | | | |
| 458 | — | — | 376 719,98 | 1 288 363,83 | Иное описание | | |
| н9295У | — | — | 376 722,24 | 1 288 364,06 | Метод спутниковых геодезических измерений (определений) | | |
| н9294У | — | — | 376 724,67 | 1 288 341,32 | | | |
| н29У | — | — | 376 723,44 | 1 288 341,09 | | | |
| н28У | — | — | 376 726,09 | 1 288 311,64 | | | |
| 452 | — | — | 376 749,19 | 1 288 312,21 | | | |

2. Сведения о частях границ уточняемого земельного участка с кадастровым номером 59:12:0000000:20203

| Обозначение части границ | | Горизонтальное проложение (S), м | Описание прохождения части границ | Отметка о наличии земельного спора о местоположении границ земельного участка |
|--------------------------|--------|----------------------------------|-----------------------------------|---|
| от т. | до т. | | | |
| 1 | 2 | 3 | 4 | 5 |
| 59:12:0000000:20203(1) | | | | |
| 452 | 453 | 2,68 | - | — |
| 453 | 454 | 51,41 | - | |
| 454 | 455 | 21,09 | - | |
| 455 | 140 | 32,69 | - | |
| 140 | н1У | 23,64 | - | |
| н1У | н25У | 24,58 | частично по зданию | |
| н25У | 458 | 26,90 | По забору | |
| 458 | н9295У | 2,27 | по строению | |
| н9295У | н9294У | 22,87 | частично по строению | |
| н9294У | н29У | 1,25 | - | |
| н29У | н28У | 29,57 | частично по строению | |
| н28У | 452 | 23,11 | - | |

3. Общие сведения об уточняемом земельном участке с кадастровым номером 59:12:0000000:20203

| № п/п | Наименование характеристики земельного участка | Значение характеристики |
|-------|--|---|
| 1 | 2 | 3 |
| 1 | Площадь земельного участка ± величина погрешности определения площади ($P \pm \Delta P$), м ² | 9177 ± 67, (59:12:0000000:20203(1)) 2409.1 ± 17.18 |
| 2 | Формула, примененная для расчета предельной допустимой погрешности определения площади земельного участка (ΔP), м ² | 17,18 + 14,59 + 16,57 + 18,49 = 67, (59:12:0000000:20203(1)) $3,5 * Mt * \sqrt{P} = 3,5 * 0,1 * \sqrt{(2409,1)} = 17 = 17.18$ |
| 3 | Иные сведения | — |

1. Сведения о характерных точках границы уточняемого земельного участка с кадастровым номером 59:12:0000000:20212

Зона № 1

| Обозначение характерных точек границ | Существующие координаты, м | | Уточненные координаты, м | | Метод определения координат | Средняя квадратическая погрешность определения координат характерной точки (Mt), м | Формулы, примененные для расчета средней квадратической погрешности определения координат характерной точки (Mt), м |
|--------------------------------------|----------------------------|---|--------------------------|---|-----------------------------|--|---|
| | X | Y | X | Y | | | |
| 1 | 2 | 3 | 4 | 5 | 6 | 7 | 8 |

| | | | | | | | |
|------------------------|---|---|------------|--------------|---|------|--------------|
| 59:12:0000000:20212(1) | | | | | | | |
| 494 | — | — | 376 849,92 | 1 288 322,85 | Иное описание | 0,10 | ПО LandStar7 |
| 495 | — | — | 376 814,69 | 1 288 318,34 | | | |
| 442 | — | — | 376 814,50 | 1 288 320,01 | | | |
| 441 | — | — | 376 808,19 | 1 288 318,92 | | | |
| 440 | — | — | 376 808,41 | 1 288 317,64 | | | |
| 439 | — | — | 376 799,07 | 1 288 316,61 | | | |
| 450 | — | — | 376 795,55 | 1 288 316,88 | | | |
| 449 | — | — | 376 786,26 | 1 288 316,28 | | | |
| 496 | — | — | 376 786,14 | 1 288 318,09 | | | |
| 497 | — | — | 376 784,63 | 1 288 317,91 | | | |
| 498 | — | — | 376 770,52 | 1 288 316,54 | Метод спутниковых геодезических измерений (определений) | | |

| 1 | 2 | 3 | 4 | 5 | 6 | 7 | 8 |
|------|---|---|------------|--------------|---|------|---------------|
| 499 | — | — | 376 770,52 | 1 288 316,27 | Метод спутниковых геодезических измерений (определений) | 0,10 | ПО LandStar7 |
| 500 | — | — | 376 762,53 | 1 288 315,74 | | | |
| 501 | — | — | 376 762,53 | 1 288 316,29 | | | |
| 453 | — | — | 376 748,90 | 1 288 314,87 | | | |
| 452 | — | — | 376 749,19 | 1 288 312,21 | | | |
| н28У | — | — | 376 726,09 | 1 288 311,64 | | | |
| 503 | — | — | 376 715,94 | 1 288 310,72 | Иное описание | | |
| 504 | — | — | 376 712,94 | 1 288 310,38 | | | |
| 214 | — | — | 376 713,68 | 1 288 302,27 | Метод спутниковых геодезических измерений (определений) | 0,05 | |
| 213 | — | — | 376 739,30 | 1 288 305,31 | | | |
| 212 | — | — | 376 895,21 | 1 288 320,04 | | | |
| 90 | — | — | 376 910,88 | 1 288 320,46 | Иное описание | 0,10 | |
| н31У | — | — | 376 904,84 | 1 288 328,00 | Метод спутниковых геодезических измерений (определений) | | |
| н21У | — | — | 376 899,06 | 1 288 325,94 | | | |
| н20У | — | — | 376 897,60 | 1 288 327,75 | | | |
| н19У | — | — | 376 885,20 | 1 288 325,59 | | | |
| н18У | — | — | 376 884,84 | 1 288 326,86 | | | |
| н30У | — | — | 376 871,44 | 1 288 324,29 | | | |
| 494 | — | — | 376 849,92 | 1 288 322,85 | | | Иное описание |

| 1 | 2 | 3 | 4 | 5 | 6 | 7 | 8 |
|------|---|---|------------|--------------|---|------|--------------|
| 159 | — | — | 376 539,80 | 1 288 281,27 | Иное описание | 0,10 | ПО LandStar7 |
| 216 | — | — | 376 582,21 | 1 288 286,65 | | 0,05 | |
| 215 | — | — | 376 709,71 | 1 288 301,80 | | 0,09 | |
| 505 | — | — | 376 708,97 | 1 288 309,93 | | | |
| 506 | — | — | 376 694,74 | 1 288 308,32 | | | |
| 507 | — | — | 376 694,84 | 1 288 307,06 | | | |
| н5У | — | — | 376 664,66 | 1 288 302,46 | Метод спутниковых геодезических измерений (определений) | 0,10 | |
| н10У | — | — | 376 633,76 | 1 288 298,15 | | | |
| 513 | — | — | 376 604,49 | 1 288 293,81 | Иное описание | 0,09 | |
| 514 | — | — | 376 572,04 | 1 288 289,37 | | 0,10 | |
| 515 | — | — | 376 571,98 | 1 288 292,42 | | | |
| 516 | — | — | 376 539,20 | 1 288 288,93 | | | |
| 160 | — | — | 376 537,04 | 1 288 288,73 | | | |
| 159 | — | — | 376 539,80 | 1 288 281,27 | | | |

2. Сведения о частях границ уточняемого земельного участка с кадастровым номером 59:12:0000000:20212

| Обозначение части границ | | Горизонтальное проложение (S), м | Описание прохождения части границ | Отметка о наличии земельного спора о местоположении границ земельного участка |
|--------------------------|-------|----------------------------------|-----------------------------------|---|
| от т. | до т. | | | |
| 1 | 2 | 3 | 4 | 5 |
| 59:12:0000000:20212(1) | | | | |
| 494 | 495 | 35,52 | — | — |
| 495 | 442 | 1,68 | | |
| 442 | 441 | 6,40 | | |
| 441 | 440 | 1,30 | | |
| 440 | 439 | 9,40 | | |
| 439 | 450 | 3,53 | | |
| 450 | 449 | 9,31 | | |
| 449 | 496 | 1,81 | | |
| 496 | 497 | 1,52 | | |
| 497 | 498 | 14,18 | | |
| 498 | 499 | 0,27 | | |
| 499 | 500 | 8,01 | | |
| 500 | 501 | 0,55 | | |

| 1 | 2 | 3 | 4 | 5 |
|------|------|--------|---|---|
| 501 | 453 | 13,70 | — | — |
| 453 | 452 | 2,68 | | |
| 452 | н28У | 23,11 | | |
| н28У | 503 | 10,19 | | |
| 503 | 504 | 3,02 | | |
| 504 | 214 | 8,14 | | |
| 214 | 213 | 25,80 | | |
| 213 | 212 | 156,60 | | |
| 212 | 90 | 15,68 | | |
| 90 | н31У | 9,66 | | |
| н31У | н21У | 6,14 | | |
| н21У | н20У | 2,33 | | |
| н20У | н19У | 12,59 | | |
| н19У | н18У | 1,32 | | |
| н18У | н30У | 13,64 | | |
| н30У | 494 | 21,57 | | |

59:12:0000000:20212(2)

| | | | | |
|------|------|--------|---|---|
| 159 | 216 | 42,75 | — | — |
| 216 | 215 | 128,40 | | |
| 215 | 505 | 8,16 | | |
| 505 | 506 | 14,32 | | |
| 506 | 507 | 1,26 | | |
| 507 | н5У | 30,53 | | |
| н5У | н10У | 31,20 | | |
| н10У | 513 | 29,59 | | |
| 513 | 514 | 32,75 | | |
| 514 | 515 | 3,05 | | |
| 515 | 516 | 32,97 | | |
| 516 | 160 | 2,17 | | |
| 160 | 159 | 7,95 | | |

3. Общие сведения об уточняемом земельном участке с кадастровым номером 59:12:0000000:20212

| № п/п | Наименование характеристики земельного участка | Значение характеристики |
|-------|--|-------------------------|
| 1 | 2 | 3 |

| 1 | 2 | 3 |
|---|--|---|
| 1 | Площадь земельного участка ± величина погрешности определения площади ($P \pm \Delta P$), м ² | 2410 ± 24, (59:12:0000000:20212(1)) 1386.37 ± 13.03, (59:12:0000000:20212(2)) 1023.55 ± 11.2 |
| 2 | Формула, примененная для расчета предельной допустимой погрешности определения площади земельного участка (ΔP), м ² | 13,03 + 11,20 = 24, (59:12:0000000:20212(1)) $3,5 * Mt * \sqrt{P} = 3,5 * 0,1 * \sqrt{(1386,37)} = 13 = 13.03$, (59:12:0000000:20212(2)) $3,5 * Mt * \sqrt{P} = 3,5 * 0,1 * \sqrt{(1023,55)} = 11 = 11.2$ |
| 3 | Иные сведения | — |

1. Сведения о характерных точках границы уточняемого земельного участка с кадастровым номером 59:12:0000000:20230

| Зона № 1 | | | | | | | |
|--------------------------------------|----------------------------|---|--------------------------|--------------|-----------------------------|--|---|
| Обозначение характерных точек границ | Существующие координаты, м | | Уточненные координаты, м | | Метод определения координат | Средняя квадратическая погрешность определения координат характерной точки (Mt), м | Формулы, примененные для расчета средней квадратической погрешности определения координат характерной точки (Mt), м |
| | X | Y | X | Y | | | |
| 1 | 2 | 3 | 4 | 5 | 6 | 7 | 8 |
| 71 | — | — | 376 827,95 | 1 288 435,40 | Иное описание | 0,10 | — |
| 70 | — | — | 376 817,86 | 1 288 448,73 | | | |
| 69 | — | — | 376 816,51 | 1 288 450,65 | | | |
| 121 | — | — | 376 816,45 | 1 288 450,73 | | | |
| 122 | — | — | 376 796,54 | 1 288 445,96 | | | |
| 123 | — | — | 376 773,52 | 1 288 440,47 | | | |
| 124 | — | — | 376 773,25 | 1 288 442,37 | Иное описание | | |
| 125 | — | — | 376 744,27 | 1 288 438,13 | | | |
| 126 | — | — | 376 712,77 | 1 288 435,48 | | | |
| 127 | — | — | 376 700,37 | 1 288 434,36 | | | |
| 128 | — | — | 376 682,99 | 1 288 432,78 | | | |
| 129 | — | — | 376 617,65 | 1 288 424,36 | | | |
| 130 | — | — | 376 586,55 | 1 288 421,38 | Иное описание | | |
| 131 | — | — | 376 557,62 | 1 288 417,48 | | | |
| 132 | — | — | 376 539,13 | 1 288 414,65 | | | |
| 133 | — | — | 376 524,40 | 1 288 411,07 | | | |
| 134 | — | — | 376 504,54 | 1 288 406,47 | | | |
| 135 | — | — | 376 507,51 | 1 288 391,85 | | | |

| 1 | 2 | 3 | 4 | 5 | 6 | 7 | 8 |
|-----|---|---|------------|--------------|--|------|---|
| 136 | — | — | 376 521,79 | 1 288 392,95 | Иное описание Метод спутниковых геодезических измерений (определений) | 0,10 | — |
| 137 | — | — | 376 615,82 | 1 288 402,74 | | | |
| 138 | — | — | 376 645,75 | 1 288 406,30 | | | |
| 139 | — | — | 376 682,58 | 1 288 410,23 | | | |
| н1У | — | — | 376 715,50 | 1 288 415,06 | | | |
| 140 | — | — | 376 738,71 | 1 288 419,55 | | | |
| 141 | — | — | 376 738,66 | 1 288 420,05 | | | |
| 142 | — | — | 376 755,87 | 1 288 422,44 | | | |
| 143 | — | — | 376 756,21 | 1 288 419,43 | | | |
| 144 | — | — | 376 774,74 | 1 288 422,72 | | | |
| н2У | — | — | 376 789,61 | 1 288 426,26 | | | |
| 71 | — | — | 376 827,95 | 1 288 435,40 | | | |

2. Сведения о частях границ уточняемого земельного участка с кадастровым номером 59:12:0000000:20230

| Обозначение части границ | | Горизонтальное проложение (S), м | Описание прохождения части границ | Отметка о наличии земельного спора о местоположении границ земельного участка |
|--------------------------|-------|----------------------------------|-----------------------------------|---|
| от т. | до т. | | | |
| 1 | 2 | 3 | 4 | 5 |
| 71 | 70 | 16,72 | — | — |
| 70 | 69 | 2,35 | | |
| 69 | 121 | 0,10 | | |
| 121 | 122 | 20,47 | | |
| 122 | 123 | 23,67 | | |
| 123 | 124 | 1,92 | | |
| 124 | 125 | 29,29 | | |
| 125 | 126 | 31,61 | | |
| 126 | 127 | 12,45 | | |
| 127 | 128 | 17,45 | | |
| 128 | 129 | 65,88 | | |
| 129 | 130 | 31,24 | | |
| 130 | 131 | 29,19 | | |
| 131 | 132 | 18,71 | | |
| 132 | 133 | 15,16 | | |
| 133 | 134 | 20,39 | | |

| 1 | 2 | 3 | 4 | 5 |
|-----|-----|-------|---|---|
| 134 | 135 | 14,92 | — | — |
| 135 | 136 | 14,32 | | |
| 136 | 137 | 94,54 | | |
| 137 | 138 | 30,14 | | |
| 138 | 139 | 37,04 | | |
| 139 | н1У | 33,27 | | |
| н1У | 140 | 23,64 | | |
| 140 | 141 | 0,50 | | |
| 141 | 142 | 17,38 | | |
| 142 | 143 | 3,03 | | |
| 143 | 144 | 18,82 | | |
| 144 | н2У | 15,29 | | |
| н2У | 71 | 39,41 | | |

3. Общие сведения об уточняемом земельном участке с кадастровым номером 59:12:0000000:20230

| № п/п | Наименование характеристики земельного участка | Значение характеристики |
|-------|--|--|
| 1 | 2 | 3 |
| 1 | Площадь земельного участка ± величина погрешности определения площади (P ± ΔP), м² | 6354 ± 28 |
| 2 | Формула, примененная для расчета предельной допустимой погрешности определения площади земельного участка (ΔP), м² | $3,5 * 0,10 * \sqrt{(6\ 354,00)} = 28$ |
| 3 | Иные сведения | — |

Описание местоположения здания, сооружения, объекта незавершенного строительства на земельном участке

1. Сведения о характерных точках контура

вид объекта недвижимости (здание, сооружение, объект незавершенного строительства)

кадастровый номер (обозначение) 59:12:0010730:78

Зона № 1

| Номер контура | Номера характерных точек контура | Существующие | | | Уточненные | | | Метод определения координат | Средняя квадратическая погрешность определения координат характерной точки (Mt), м | Формулы, примененные для расчета средней квадратической погрешности определения координат характерной точки (Mt), м |
|---------------|----------------------------------|---------------|---|------|---------------|--------------|------|---|--|---|
| | | координаты, м | | R, м | координаты, м | | R, м | | | |
| | | X | Y | | X | Y | | | | |
| 1 | 2 | 3 | 4 | 5 | 6 | 7 | 8 | 9 | 10 | 11 |
| — | н910 | — | — | — | 376 858,20 | 1 288 329,59 | — | Метод спутниковых геодезических измерений (определений) | 0,10 | ПО LandStar7 |
| | н920 | — | — | — | 376 856,58 | 1 288 340,73 | — | | | |
| | н930 | — | — | — | 376 848,58 | 1 288 339,35 | — | | | |
| | н940 | — | — | — | 376 850,18 | 1 288 328,42 | — | | | |
| | н910 | — | — | — | 376 858,20 | 1 288 329,59 | — | | | |

2. Характеристики здания, сооружения, объекта незавершенного строительства с кадастровым номером (обозначением) 59:12:0010730:78

| № п/п | Наименование характеристики | Значение характеристики |
|-------|--|--|
| 1 | 2 | 3 |
| 1 | Вид объекта недвижимости | Здание |
| 2 | Ранее присвоенный государственный учетный номер здания, сооружения, объекта незавершенного строительства (кадастровый, инвентарный или условный номер) | Инвентарный номер 2018, Условный номер 59-59-16/041/2009-435 |

| 1 | 2 | 3 |
|---|--|---|
| 3 | Кадастровый номер земельного участка (земельных участков), в границах которого (которых) расположено здание, сооружение, объект незавершенного строительства | 59:12:0010730:9 |
| 4 | Номер кадастрового квартала (кадастровых кварталов), в пределах которого (которых) расположено здание, сооружение, объекта незавершенного строительства | 59:12:0010730 |
| 5 | Адрес здания, сооружения, объекта незавершенного строительства | Российская Федерация, Пермский край, Чайковский г, Большевистская ул, д 1, Пермский край, г. Чайковский, ул. Большевистская, д. 1 |
| | Местоположение здания, сооружения, объекта незавершенного строительства | — |
| | Дополнительные сведения о местоположении | — |
| 6 | Иные сведения | — |

1. Сведения о характерных точках контура

вид объекта недвижимости (здание, сооружение, объект незавершенного строительства)

кадастровый номер (обозначение) 59:12:0010730:83

Зона № 1

| Номер контура | Номера характерных точек контура | Существующие | | | Уточненные | | | Метод определения координат | Средняя квадратическая погрешность определения координат характерной точки (Mt), м | Формулы, примененные для расчета средней квадратической погрешности определения координат характерной точки (Mt), м |
|---------------|----------------------------------|---------------|---|------|---------------|--------------|------|---|--|---|
| | | координаты, м | | R, м | координаты, м | | R, м | | | |
| | | X | Y | | X | Y | | | | |
| 1 | 2 | 3 | 4 | 5 | 6 | 7 | 8 | 9 | 10 | 11 |
| — | н950 | — | — | — | 376 663,80 | 1 288 305,44 | — | Метод спутниковых геодезических измерений (определений) | 0,10 | ПО LandStar7 |
| | н960 | — | — | — | 376 662,84 | 1 288 315,27 | — | | | |
| | н970 | — | — | — | 376 656,10 | 1 288 314,61 | — | | | |

| 1 | 2 | 3 | 4 | 5 | 6 | 7 | 8 | 9 | 10 | 11 |
|---|------|---|---|---|------------|--------------|---|---|------|--------------|
| — | н980 | — | — | — | 376 657,07 | 1 288 304,78 | — | Метод спутниковых геодезических измерений (определений) | 0,10 | ПО LandStar7 |
| | н950 | — | — | — | 376 663,80 | 1 288 305,44 | — | | | |

2. Характеристики здания, сооружения, объекта незавершенного строительства с кадастровым номером (обозначением) 59:12:0010730:83

| № п/п | Наименование характеристики | Значение характеристики |
|-------|--|--|
| 1 | 2 | 3 |
| 1 | Вид объекта недвижимости | Здание |
| 2 | Ранее присвоенный государственный учетный номер здания, сооружения, объекта незавершенного строительства (кадастровый, инвентарный или условный номер) | Инвентарный номер 2032, Условный номер 59-09/1-000-003274-001 |
| 3 | Кадастровый номер земельного участка (земельных участков), в границах которого (которых) расположено здание, сооружение, объект незавершенного строительства | 59:12:0010730:48 |
| 4 | Номер кадастрового квартала (кадастровых кварталов), в пределах которого (которых) расположено здание, сооружение, объекта незавершенного строительства | 59:12:0010730 |
| 5 | Адрес здания, сооружения, объекта незавершенного строительства | Российская Федерация, Пермский край, Чайковский г, Большевикская ул, д 13, Пермский край, г.Чайковский, ул.Большевикская, д.13 |
| | Местоположение здания, сооружения, объекта незавершенного строительства | — |
| | Дополнительные сведения о местоположении | — |
| 6 | Иные сведения | — |

1. Сведения о характерных точках контура

вид объекта недвижимости (здание, сооружение, объект незавершенного строительства)

кадастровый номер (обозначение) 59:12:0010730:84

Зона № 1

| Номер контура | Номера характерных точек контура | Существующие | | | Уточненные | | | Метод определения координат | Средняя квадратическая погрешность определения координат характерной точки (Mt), м | Формулы, примененные для расчета средней квадратической погрешности определения координат характерной точки (Mt), м |
|---------------|----------------------------------|---------------|---|------|---------------|--------------|------|---|--|---|
| | | координаты, м | | R, м | координаты, м | | R, м | | | |
| | | X | Y | | X | Y | | | | |
| 1 | 2 | 3 | 4 | 5 | 6 | 7 | 8 | 9 | 10 | 11 |
| — | н990 | — | — | — | 376 632,62 | 1 288 302,24 | — | Метод спутниковых геодезических измерений (определений) | 0,10 | ПО LandStar7 |
| | н1000 | — | — | — | 376 631,59 | 1 288 309,77 | — | | | |
| | н1010 | — | — | — | 376 626,03 | 1 288 309,01 | — | | | |
| | н1020 | — | — | — | 376 627,06 | 1 288 301,48 | — | | | |
| | н990 | — | — | — | 376 632,62 | 1 288 302,24 | — | | | |

2. Характеристики здания, сооружения, объекта незавершенного строительства с кадастровым номером (обозначением) 59:12:0010730:84

| № п/п | Наименование характеристики | Значение характеристики |
|-------|--|---|
| 1 | 2 | 3 |
| 1 | Вид объекта недвижимости | Здание |
| 2 | Ранее присвоенный государственный учетный номер здания, сооружения, объекта незавершенного строительства (кадастровый, инвентарный или условный номер) | Инвентарный номер 2034, Условный номер 59-59/016-59/016/101/2017-4678 |

| 1 | 2 | 3 |
|---|--|--|
| 3 | Кадастровый номер земельного участка (земельных участков), в границах которого (которых) расположено здание, сооружение, объект незавершенного строительства | 59:12:0010730:144 |
| 4 | Номер кадастрового квартала (кадастровых кварталов), в пределах которого (которых) расположено здание, сооружение, объекта незавершенного строительства | 59:12:0010730 |
| 5 | Адрес здания, сооружения, объекта незавершенного строительства | Российская Федерация, Пермский край, Чайковский г, Большевикская ул, д 15, Пермский край, г Чайковский, ул Большевикская, д 15 |
| | Местоположение здания, сооружения, объекта незавершенного строительства | — |
| | Дополнительные сведения о местоположении | — |
| 6 | Иные сведения | — |

1. Сведения о характерных точках контура

вид объекта недвижимости (здание, сооружение, объект незавершенного строительства)

кадастровый номер (обозначение) 59:12:0010730:89

Зона № 1

| Номер контура | Номера характерных точек контура | Существующие | | | Уточненные | | | Метод определения координат | Средняя квадратическая погрешность определения координат характерной точки (Mt), м | Формулы, примененные для расчета средней квадратической погрешности определения координат характерной точки (Mt), м |
|---------------|----------------------------------|---------------|---|------|---------------|--------------|------|---|--|---|
| | | координаты, м | | R, м | координаты, м | | R, м | | | |
| | | X | Y | | X | Y | | | | |
| 1 | 2 | 3 | 4 | 5 | 6 | 7 | 8 | 9 | 10 | 11 |
| — | н1130 | — | — | — | 376 562,72 | 1 288 296,06 | — | Метод спутниковых геодезических измерений (определений) | 0,10 | ПО LandStar7 |
| | н1140 | — | — | — | 376 562,22 | 1 288 308,99 | — | | | |
| | н1150 | — | — | — | 376 549,70 | 1 288 308,51 | — | | | |

| 1 | 2 | 3 | 4 | 5 | 6 | 7 | 8 | 9 | 10 | 11 |
|---|-------|---|---|---|------------|--------------|---|---|------|--------------|
| — | н1160 | — | — | — | 376 550,20 | 1 288 295,58 | — | Метод спутниковых геодезических измерений (определений) | 0,10 | ПО LandStar7 |
| | н1130 | — | — | — | 376 562,72 | 1 288 296,06 | — | | | |

2. Характеристики здания, сооружения, объекта незавершенного строительства с кадастровым номером (обозначением) 59:12:0010730:89

| № п/п | Наименование характеристики | Значение характеристики |
|-------|--|--|
| 1 | 2 | 3 |
| 1 | Вид объекта недвижимости | Здание |
| 2 | Ранее присвоенный государственный учетный номер здания, сооружения, объекта незавершенного строительства (кадастровый, инвентарный или условный номер) | Инвентарный номер 2038, Условный номер 59-59-16/033/2005-108 |
| 3 | Кадастровый номер земельного участка (земельных участков), в границах которого (которых) расположено здание, сооружение, объект незавершенного строительства | 59:12:0010730:52 |
| 4 | Номер кадастрового квартала (кадастровых кварталов), в пределах которого (которых) расположено здание, сооружение, объекта незавершенного строительства | 59:12:0010730 |
| 5 | Адрес здания, сооружения, объекта незавершенного строительства | Российская Федерация, Пермский край, Чайковский г, Большевикская ул, д 19, Пермский край, г Чайковский, ул Большевикская, д 19 |
| | Местоположение здания, сооружения, объекта незавершенного строительства | — |
| | Дополнительные сведения о местоположении | — |
| 6 | Иные сведения | — |

1. Сведения о характерных точках контура

вид объекта недвижимости (здание, сооружение, объект незавершенного строительства)

кадастровый номер (обозначение) 59:12:0010730:90

Зона № 1

| Номер контура | Номера характерных точек контура | Существующие | | | Уточненные | | | Метод определения координат | Средняя квадратическая погрешность определения координат характерной точки (Mt), м | Формулы, примененные для расчета средней квадратической погрешности определения координат характерной точки (Mt), м |
|---------------|----------------------------------|---------------|---|------|---------------|--------------|------|---|--|---|
| | | координаты, м | | R, м | координаты, м | | R, м | | | |
| | | X | Y | | X | Y | | | | |
| 1 | 2 | 3 | 4 | 5 | 6 | 7 | 8 | 9 | 10 | 11 |
| — | н1170 | — | — | — | 376 890,99 | 1 288 332,40 | — | Метод спутниковых геодезических измерений (определений) | 0,10 | ПО LandStar7 |
| | н1180 | — | — | — | 376 888,77 | 1 288 341,94 | — | | | |
| | н1190 | — | — | — | 376 883,06 | 1 288 340,62 | — | | | |
| | н1200 | — | — | — | 376 885,26 | 1 288 331,11 | — | | | |
| | н1170 | — | — | — | 376 890,99 | 1 288 332,40 | — | | | |

2. Характеристики здания, сооружения, объекта незавершенного строительства с кадастровым номером (обозначением) 59:12:0010730:90

| № п/п | Наименование характеристики | Значение характеристики |
|-------|--|--|
| 1 | 2 | 3 |
| 1 | Вид объекта недвижимости | Здание |
| 2 | Ранее присвоенный государственный учетный номер здания, сооружения, объекта незавершенного строительства (кадастровый, инвентарный или условный номер) | Инвентарный номер 2019, Условный номер 59-59-16/042/2007-517 |

| 1 | 2 | 3 |
|---|--|--|
| 3 | Кадастровый номер земельного участка (земельных участков), в границах которого (которых) расположено здание, сооружение, объект незавершенного строительства | 59:12:0010730:39 |
| 4 | Номер кадастрового квартала (кадастровых кварталов), в пределах которого (которых) расположено здание, сооружение, объекта незавершенного строительства | 59:12:0010730 |
| 5 | Адрес здания, сооружения, объекта незавершенного строительства | Российская Федерация, Пермский край, Чайковский г, Большевикская ул, д 1а, Пермский край, г Чайковский, ул Большевикская, д 1а |
| | Местоположение здания, сооружения, объекта незавершенного строительства | — |
| | Дополнительные сведения о местоположении | — |
| 6 | Иные сведения | — |

1. Сведения о характерных точках контура

вид объекта недвижимости (здание, сооружение, объект незавершенного строительства)

кадастровый номер (обозначение) 59:12:0010730:91

Зона № 1

| Номер контура | Номера характерных точек контура | Существующие | | | Уточненные | | | Метод определения координат | Средняя квадратическая погрешность определения координат характерной точки (Mt), м | Формулы, примененные для расчета средней квадратической погрешности определения координат характерной точки (Mt), м |
|---------------|----------------------------------|---------------|---|------|---------------|--------------|------|---|--|---|
| | | координаты, м | | R, м | координаты, м | | R, м | | | |
| | | X | Y | | X | Y | | | | |
| 1 | 2 | 3 | 4 | 5 | 6 | 7 | 8 | 9 | 10 | 11 |
| — | н1210 | — | — | — | 376 866,47 | 1 288 383,30 | — | Метод спутниковых геодезических измерений (определений) | 0,10 | ПО LandStar7 |
| | н1220 | — | — | — | 376 864,75 | 1 288 389,15 | — | | | |
| | н1230 | — | — | — | 376 855,89 | 1 288 386,55 | — | | | |

| 1 | 2 | 3 | 4 | 5 | 6 | 7 | 8 | 9 | 10 | 11 |
|---|-------|---|---|---|------------|--------------|---|---|------|--------------|
| — | н1240 | — | — | — | 376 857,61 | 1 288 380,70 | — | Метод спутниковых геодезических измерений (определений) | 0,10 | ПО LandStar7 |
| | н1210 | — | — | — | 376 866,47 | 1 288 383,30 | — | | | |

2. Характеристики здания, сооружения, объекта незавершенного строительства с кадастровым номером (обозначением) 59:12:0010730:91

| № п/п | Наименование характеристики | Значение характеристики |
|-------|--|--|
| 1 | 2 | 3 |
| 1 | Вид объекта недвижимости | Здание |
| 2 | Ранее присвоенный государственный учетный номер здания, сооружения, объекта незавершенного строительства (кадастровый, инвентарный или условный номер) | Инвентарный номер 2020, Условный номер 59-09/1-000-002021-001 |
| 3 | Кадастровый номер земельного участка (земельных участков), в границах которого (которых) расположено здание, сооружение, объект незавершенного строительства | 59:12:0010730:74 |
| 4 | Номер кадастрового квартала (кадастровых кварталов), в пределах которого (которых) расположено здание, сооружение, объекта незавершенного строительства | 59:12:0010730 |
| 5 | Адрес здания, сооружения, объекта незавершенного строительства | Российская Федерация, Пермский край, Чайковский г, Большевистская ул, д 1б, Пермский край, г.Чайковский, ул.Большевистская, д.1б |
| | Местоположение здания, сооружения, объекта незавершенного строительства | — |
| | Дополнительные сведения о местоположении | — |
| 6 | Иные сведения | — |

1. Сведения о характерных точках контура

вид объекта недвижимости (здание, сооружение, объект незавершенного строительства)

кадастровый номер (обозначение) 59:12:0010730:92

Зона № 1

| Номер контура | Номера характерных точек контура | Существующие | | | Уточненные | | | Метод определения координат | Средняя квадратическая погрешность определения координат характерной точки (Mt), м | Формулы, примененные для расчета средней квадратической погрешности определения координат характерной точки (Mt), м |
|---------------|----------------------------------|---------------|---|------|---------------|--------------|------|---|--|---|
| | | координаты, м | | R, м | координаты, м | | R, м | | | |
| | | X | Y | | X | Y | | | | |
| 1 | 2 | 3 | 4 | 5 | 6 | 7 | 8 | 9 | 10 | 11 |
| — | н1250 | — | — | — | 376 820,42 | 1 288 321,90 | — | Метод спутниковых геодезических измерений (определений) | 0,10 | ПО LandStar7 |
| | н1260 | — | — | — | 376 819,16 | 1 288 331,58 | — | | | |
| | н1270 | — | — | — | 376 813,15 | 1 288 330,80 | — | | | |
| | н1280 | — | — | — | 376 814,41 | 1 288 321,12 | — | | | |
| | н1250 | — | — | — | 376 820,42 | 1 288 321,90 | — | | | |

2. Характеристики здания, сооружения, объекта незавершенного строительства с кадастровым номером (обозначением) 59:12:0010730:92

| № п/п | Наименование характеристики | Значение характеристики |
|-------|--|--|
| 1 | 2 | 3 |
| 1 | Вид объекта недвижимости | Здание |
| 2 | Ранее присвоенный государственный учетный номер здания, сооружения, объекта незавершенного строительства (кадастровый, инвентарный или условный номер) | Инвентарный номер 2022, Условный номер 59-59-16/108/2014-382 |

| 1 | 2 | 3 |
|---|--|--|
| 3 | Кадастровый номер земельного участка (земельных участков), в границах которого (которых) расположено здание, сооружение, объект незавершенного строительства | 59:12:0010730:40 |
| 4 | Номер кадастрового квартала (кадастровых кварталов), в пределах которого (которых) расположено здание, сооружение, объекта незавершенного строительства | 59:12:0010730 |
| 5 | Адрес здания, сооружения, объекта незавершенного строительства | Российская Федерация, Пермский край, Чайковский г, Большевикская ул, д 3, Пермский край, г Чайковский, ул Большевикская, д 3 |
| | Местоположение здания, сооружения, объекта незавершенного строительства | — |
| | Дополнительные сведения о местоположении | — |
| 6 | Иные сведения | — |

1. Сведения о характерных точках контура

вид объекта недвижимости (здание, сооружение, объект незавершенного строительства)

кадастровый номер (обозначение) 59:12:0010730:93

Зона № 1

| Номер контура | Номера характерных точек контура | Существующие | | | Уточненные | | | Метод определения координат | Средняя квадратическая погрешность определения координат характерной точки (Mt), м | Формулы, примененные для расчета средней квадратической погрешности определения координат характерной точки (Mt), м |
|---------------|----------------------------------|---------------|---|------|---------------|--------------|------|---|--|---|
| | | координаты, м | | R, м | координаты, м | | R, м | | | |
| | | X | Y | | X | Y | | | | |
| 1 | 2 | 3 | 4 | 5 | 6 | 7 | 8 | 9 | 10 | 11 |
| — | н1290 | — | — | — | 376 804,72 | 1 288 318,69 | — | Метод спутниковых геодезических измерений (определений) | 0,10 | ПО LandStar7 |
| | н1300 | — | — | — | 376 803,28 | 1 288 332,16 | — | | | |
| | н1310 | — | — | — | 376 785,66 | 1 288 330,28 | — | | | |

| 1 | 2 | 3 | 4 | 5 | 6 | 7 | 8 | 9 | 10 | 11 |
|---|-------|---|---|---|------------|--------------|---|---|------|--------------|
| — | н1340 | — | — | — | 376 786,75 | 1 288 320,04 | — | Метод спутниковых геодезических измерений (определений) | 0,10 | ПО LandStar7 |
| | н1350 | — | — | — | 376 798,76 | 1 288 321,30 | — | | | |
| | н1360 | — | — | — | 376 798,97 | 1 288 318,08 | — | | | |
| | н1290 | — | — | — | 376 804,72 | 1 288 318,69 | — | | | |

2. Характеристики здания, сооружения, объекта незавершенного строительства с кадастровым номером (обозначением) 59:12:0010730:93

| № п/п | Наименование характеристики | Значение характеристики |
|-------|--|---|
| 1 | 2 | 3 |
| 1 | Вид объекта недвижимости | Здание |
| 2 | Ранее присвоенный государственный учетный номер здания, сооружения, объекта незавершенного строительства (кадастровый, инвентарный или условный номер) | Инвентарный номер 2024, Условный номер 59-59-16/066/2006-327 |
| 3 | Кадастровый номер земельного участка (земельных участков), в границах которого (которых) расположено здание, сооружение, объект незавершенного строительства | 59:12:0010730:13 |
| 4 | Номер кадастрового квартала (кадастровых кварталов), в пределах которого (которых) расположено здание, сооружение, объекта незавершенного строительства | 59:12:0010730 |
| 5 | Адрес здания, сооружения, объекта незавершенного строительства | Российская Федерация, Пермский край, Чайковский г, Большевикская ул, д 15, Пермский край, г Чайковский, ул Большевикская, д 5 |
| | Местоположение здания, сооружения, объекта незавершенного строительства | — |
| | Дополнительные сведения о местоположении | — |
| 6 | Иные сведения | — |

1. Сведения о характерных точках контура

вид объекта недвижимости (здание, сооружение, объект незавершенного строительства)

кадастровый номер (обозначение) 59:12:0010730:94

Зона № 1

| Номер контура | Номера характерных точек контура | Существующие | | | Уточненные | | | Метод определения координат | Средняя квадратическая погрешность определения координат характерной точки (Mt), м | Формулы, примененные для расчета средней квадратической погрешности определения координат характерной точки (Mt), м |
|---------------|----------------------------------|---------------|---|------|---------------|--------------|------|---|--|---|
| | | координаты, м | | R, м | координаты, м | | R, м | | | |
| | | X | Y | | X | Y | | | | |
| 1 | 2 | 3 | 4 | 5 | 6 | 7 | 8 | 9 | 10 | 11 |
| — | н1370 | — | — | — | 376 776,50 | 1 288 318,98 | — | Метод спутниковых геодезических измерений (определений) | 0,10 | ПО LandStar7 |
| | н1380 | — | — | — | 376 775,44 | 1 288 328,77 | — | | | |
| | н1390 | — | — | — | 376 769,05 | 1 288 328,13 | — | | | |
| | н1400 | — | — | — | 376 770,11 | 1 288 318,29 | — | | | |
| | н1370 | — | — | — | 376 776,50 | 1 288 318,98 | — | | | |

2. Характеристики здания, сооружения, объекта незавершенного строительства с кадастровым номером (обозначением) 59:12:0010730:94

| № п/п | Наименование характеристики | Значение характеристики |
|-------|--|---|
| 1 | 2 | 3 |
| 1 | Вид объекта недвижимости | Здание |
| 2 | Ранее присвоенный государственный учетный номер здания, сооружения, объекта незавершенного строительства (кадастровый, инвентарный или условный номер) | Инвентарный номер 2026, Условный номер 59-09/1-000-002828-001 |

| 1 | 2 | 3 |
|---|--|---|
| 3 | Кадастровый номер земельного участка (земельных участков), в границах которого (которых) расположено здание, сооружение, объект незавершенного строительства | 59:12:0010730:141 |
| 4 | Номер кадастрового квартала (кадастровых кварталов), в пределах которого (которых) расположено здание, сооружение, объекта незавершенного строительства | 59:12:0010730 |
| 5 | Адрес здания, сооружения, объекта незавершенного строительства | Российская Федерация, Пермский край, Чайковский г, Большевистская ул, д 7, Пермский край, г. Чайковский, ул. Большевистская, д. 7 |
| | Местоположение здания, сооружения, объекта незавершенного строительства | — |
| | Дополнительные сведения о местоположении | — |
| 6 | Иные сведения | — |

1. Сведения о характерных точках контура

вид объекта недвижимости (здание, сооружение, объект незавершенного строительства)

кадастровый номер (обозначение) 59:12:0010730:95

Зона № 1

| Номер контура | Номера характерных точек контура | Существующие | | | Уточненные | | | Метод определения координат | Средняя квадратическая погрешность определения координат характерной точки (Mt), м | Формулы, примененные для расчета средней квадратической погрешности определения координат характерной точки (Mt), м |
|---------------|----------------------------------|---------------|---|------|---------------|--------------|------|---|--|---|
| | | координаты, м | | R, м | координаты, м | | R, м | | | |
| | | X | Y | | X | Y | | | | |
| 1 | 2 | 3 | 4 | 5 | 6 | 7 | 8 | 9 | 10 | 11 |
| — | н1410 | — | — | — | 376 717,27 | 1 288 313,26 | — | Метод спутниковых геодезических измерений (определений) | 0,10 | ПО LandStar7 |
| | н1420 | — | — | — | 376 715,66 | 1 288 322,82 | — | | | |
| | н1430 | — | — | — | 376 708,99 | 1 288 321,70 | — | | | |

| 1 | 2 | 3 | 4 | 5 | 6 | 7 | 8 | 9 | 10 | 11 |
|---|-------|---|---|---|------------|--------------|---|---|------|--------------|
| — | н144О | — | — | — | 376 710,61 | 1 288 312,14 | — | Метод спутниковых геодезических измерений (определений) | 0,10 | ПО LandStar7 |
| | н141О | — | — | — | 376 717,27 | 1 288 313,26 | — | | | |

2. Характеристики здания, сооружения, объекта незавершенного строительства с кадастровым номером (обозначением) 59:12:0010730:95

| № п/п | Наименование характеристики | Значение характеристики |
|-------|--|---|
| 1 | 2 | 3 |
| 1 | Вид объекта недвижимости | Здание |
| 2 | Ранее присвоенный государственный учетный номер здания, сооружения, объекта незавершенного строительства (кадастровый, инвентарный или условный номер) | Инвентарный номер 2028, Условный номер 59-09/1-000-002554-001 |
| 3 | Кадастровый номер земельного участка (земельных участков), в границах которого (которых) расположено здание, сооружение, объект незавершенного строительства | 59:12:0010730:75 |
| 4 | Номер кадастрового квартала (кадастровых кварталов), в пределах которого (которых) расположено здание, сооружение, объекта незавершенного строительства | 59:12:0010730 |
| 5 | Адрес здания, сооружения, объекта незавершенного строительства | Российская Федерация, Пермский край, Чайковский г, Большевикская ул, д 9, Пермский край, г. Чайковский, ул. Большевикская, д. 9 |
| | Местоположение здания, сооружения, объекта незавершенного строительства | — |
| | Дополнительные сведения о местоположении | — |
| 6 | Иные сведения | — |

1. Сведения о характерных точках контура

вид объекта недвижимости (здание, сооружение, объект незавершенного строительства)

кадастровый номер (обозначение) 59:12:0010730:98

Зона № 1

| Номер контура | Номера характерных точек контура | Существующие | | | Уточненные | | | Метод определения координат | Средняя квадратическая погрешность определения координат характерной точки (Mt), м | Формулы, примененные для расчета средней квадратической погрешности определения координат характерной точки (Mt), м |
|---------------|----------------------------------|---------------|---|------|---------------|--------------|------|---|--|---|
| | | координаты, м | | R, м | координаты, м | | R, м | | | |
| | | X | Y | | X | Y | | | | |
| 1 | 2 | 3 | 4 | 5 | 6 | 7 | 8 | 9 | 10 | 11 |
| — | н1450 | — | — | — | 376 810,83 | 1 288 454,97 | — | Метод спутниковых геодезических измерений (определений) | 0,10 | ПО LandStar7 |
| | н1460 | — | — | — | 376 807,11 | 1 288 463,57 | — | | | |
| | н1470 | — | — | — | 376 800,67 | 1 288 460,78 | — | | | |
| | н1480 | — | — | — | 376 804,38 | 1 288 452,18 | — | | | |
| | н1450 | — | — | — | 376 810,83 | 1 288 454,97 | — | | | |

2. Характеристики здания, сооружения, объекта незавершенного строительства с кадастровым номером (обозначением) 59:12:0010730:98

| № п/п | Наименование характеристики | Значение характеристики |
|-------|--|---|
| 1 | 2 | 3 |
| 1 | Вид объекта недвижимости | Здание |
| 2 | Ранее присвоенный государственный учетный номер здания, сооружения, объекта незавершенного строительства (кадастровый, инвентарный или условный номер) | Инвентарный номер 9881, Условный номер 59-09/1-000-001132-001 |

| 1 | 2 | 3 |
|---|--|--|
| 3 | Кадастровый номер земельного участка (земельных участков), в границах которого (которых) расположено здание, сооружение, объект незавершенного строительства | 59:12:0010730:43 |
| 4 | Номер кадастрового квартала (кадастровых кварталов), в пределах которого (которых) расположено здание, сооружение, объекта незавершенного строительства | 59:12:0010730 |
| 5 | Адрес здания, сооружения, объекта незавершенного строительства | Российская Федерация, Пермский край, Чайковский г, Пролетарская ул, д 1/1, Пермский край, г. Чайковский, Заринский район, ул. Пролетарская, д. 1/1 |
| | Местоположение здания, сооружения, объекта незавершенного строительства | — |
| | Дополнительные сведения о местоположении | — |
| 6 | Иные сведения | — |

1. Сведения о характерных точках контура

вид объекта недвижимости (здание, сооружение, объект незавершенного строительства)

кадастровый номер (обозначение) 59:12:0010730:99

Зона № 1

| Номер контура | Номера характерных точек контура | Существующие | | | Уточненные | | | Метод определения координат | Средняя квадратическая погрешность определения координат характерной точки (Mt), м | Формулы, примененные для расчета средней квадратической погрешности определения координат характерной точки (Mt), м |
|---------------|----------------------------------|---------------|---|------|---------------|--------------|------|---|--|---|
| | | координаты, м | | R, м | координаты, м | | R, м | | | |
| | | X | Y | | X | Y | | | | |
| 1 | 2 | 3 | 4 | 5 | 6 | 7 | 8 | 9 | 10 | 11 |
| — | н1490 | — | — | — | 376 671,65 | 1 288 399,97 | — | Метод спутниковых геодезических измерений (определений) | 0,10 | ПО LandStar7 |
| | н1500 | — | — | — | 376 670,54 | 1 288 407,12 | — | | | |
| | н1510 | — | — | — | 376 659,01 | 1 288 405,33 | — | | | |

| 1 | 2 | 3 | 4 | 5 | 6 | 7 | 8 | 9 | 10 | 11 |
|---|-------|---|---|---|------------|--------------|---|---|------|--------------|
| — | н1520 | — | — | — | 376 660,12 | 1 288 398,17 | — | Метод спутниковых геодезических измерений (определений) | 0,10 | ПО LandStar7 |
| | н1490 | — | — | — | 376 671,65 | 1 288 399,97 | — | | | |

2. Характеристики здания, сооружения, объекта незавершенного строительства с кадастровым номером (обозначением) 59:12:0010730:99

| № п/п | Наименование характеристики | Значение характеристики |
|-------|--|---|
| 1 | 2 | 3 |
| 1 | Вид объекта недвижимости | Здание |
| 2 | Ранее присвоенный государственный учетный номер здания, сооружения, объекта незавершенного строительства (кадастровый, инвентарный или условный номер) | Инвентарный номер 2006, Условный номер 59-59-16/062/2006-320 |
| 3 | Кадастровый номер земельного участка (земельных участков), в границах которого (которых) расположено здание, сооружение, объект незавершенного строительства | 59:12:0010730:59 |
| 4 | Номер кадастрового квартала (кадастровых кварталов), в пределах которого (которых) расположено здание, сооружение, объекта незавершенного строительства | 59:12:0010730 |
| 5 | Адрес здания, сооружения, объекта незавершенного строительства | Российская Федерация, Пермский край, Чайковский г, Пролетарская ул, д 10, Пермский край, г.Чайковский, улица Пролетарская, д.10 |
| | Местоположение здания, сооружения, объекта незавершенного строительства | — |
| | Дополнительные сведения о местоположении | — |
| 6 | Иные сведения | — |

1. Сведения о характерных точках контура

вид объекта недвижимости (здание, сооружение, объект незавершенного строительства)

кадастровый номер (обозначение) 59:12:0010730:100

Зона № 1

| Номер контура | Номера характерных точек контура | Существующие | | | Уточненные | | | Метод определения координат | Средняя квадратическая погрешность определения координат характерной точки (Mt), м | Формулы, примененные для расчета средней квадратической погрешности определения координат характерной точки (Mt), м |
|---------------|----------------------------------|---------------|---|------|---------------|--------------|------|---|--|---|
| | | координаты, м | | R, м | координаты, м | | R, м | | | |
| | | X | Y | | X | Y | | | | |
| 1 | 2 | 3 | 4 | 5 | 6 | 7 | 8 | 9 | 10 | 11 |
| — | н50 | — | — | — | 376 643,26 | 1 288 433,93 | — | Метод спутниковых геодезических измерений (определений) | 0,10 | ПО LandStar7 |
| | н60 | — | — | — | 376 648,43 | 1 288 434,23 | — | | | |
| | н70 | — | — | — | 376 647,87 | 1 288 444,97 | — | | | |
| | н80 | — | — | — | 376 642,68 | 1 288 444,69 | — | | | |
| | н50 | — | — | — | 376 643,26 | 1 288 433,93 | — | | | |

2. Характеристики здания, сооружения, объекта незавершенного строительства с кадастровым номером (обозначением) 59:12:0010730:100

| № п/п | Наименование характеристики | Значение характеристики |
|-------|--|-------------------------|
| 1 | 2 | 3 |
| 1 | Вид объекта недвижимости | Здание |
| 2 | Ранее присвоенный государственный учетный номер здания, сооружения, объекта незавершенного строительства (кадастровый, инвентарный или условный номер) | Инвентарный номер 2007 |

| 1 | 2 | 3 |
|---|--|--|
| 3 | Кадастровый номер земельного участка (земельных участков), в границах которого (которых) расположено здание, сооружение, объект незавершенного строительства | 59:12:0010730:60 |
| 4 | Номер кадастрового квартала (кадастровых кварталов), в пределах которого (которых) расположено здание, сооружение, объекта незавершенного строительства | 59:12:0010730 |
| 5 | Адрес здания, сооружения, объекта незавершенного строительства | Российская Федерация, Пермский край, Чайковский г, Пролетарская ул, д 11, Пермский край, г Чайковский, ул Пролетарская, д 11 |
| | Местоположение здания, сооружения, объекта незавершенного строительства | — |
| | Дополнительные сведения о местоположении | — |
| 6 | Иные сведения | — |

1. Сведения о характерных точках контура

вид объекта недвижимости (здание, сооружение, объект незавершенного строительства)

кадастровый номер (обозначение) 59:12:0010730:102

Зона № 1

| Номер контура | Номера характерных точек контура | Существующие | | | Уточненные | | | Метод определения координат | Средняя квадратическая погрешность определения координат характерной точки (Mt), м | Формулы, примененные для расчета средней квадратической погрешности определения координат характерной точки (Mt), м |
|---------------|----------------------------------|---------------|---|------|---------------|--------------|------|---|--|---|
| | | координаты, м | | R, м | координаты, м | | R, м | | | |
| | | X | Y | | X | Y | | | | |
| 1 | 2 | 3 | 4 | 5 | 6 | 7 | 8 | 9 | 10 | 11 |
| — | н90 | — | — | — | 376 631,46 | 1 288 391,94 | — | Метод спутниковых геодезических измерений (определений) | 0,10 | ПО LandStar7 |
| | н100 | — | — | — | 376 630,03 | 1 288 400,26 | — | | | |
| | н110 | — | — | — | 376 624,12 | 1 288 399,25 | — | | | |

| 1 | 2 | 3 | 4 | 5 | 6 | 7 | 8 | 9 | 10 | 11 |
|---|------|---|---|---|------------|--------------|---|---|------|--------------|
| — | н12О | — | — | — | 376 625,55 | 1 288 390,92 | — | Метод спутниковых геодезических измерений (определений) | 0,10 | ПО LandStar7 |
| | н9О | — | — | — | 376 631,46 | 1 288 391,94 | — | | | |

2. Характеристики здания, сооружения, объекта незавершенного строительства с кадастровым номером (обозначением) 59:12:0010730:102

| № п/п | Наименование характеристики | Значение характеристики |
|-------|--|---|
| 1 | 2 | 3 |
| 1 | Вид объекта недвижимости | Здание |
| 2 | Ранее присвоенный государственный учетный номер здания, сооружения, объекта незавершенного строительства (кадастровый, инвентарный или условный номер) | Инвентарный номер 2908_Д2 |
| 3 | Кадастровый номер земельного участка (земельных участков), в границах которого (которых) расположено здание, сооружение, объект незавершенного строительства | 59:12:0010730:61 |
| 4 | Номер кадастрового квартала (кадастровых кварталов), в пределах которого (которых) расположено здание, сооружение, объекта незавершенного строительства | 59:12:0010730 |
| 5 | Адрес здания, сооружения, объекта незавершенного строительства | Российская Федерация, Пермский край, Чайковский г, Пролетарская ул, д 12, Пермский край, г. Чайковский, ул. Пролетарская, д. 12 |
| | Местоположение здания, сооружения, объекта незавершенного строительства | — |
| | Дополнительные сведения о местоположении | — |
| 6 | Иные сведения | — |

1. Сведения о характерных точках контура

вид объекта недвижимости (здание, сооружение, объект незавершенного строительства)

кадастровый номер (обозначение) 59:12:0010730:104

Зона № 1

| Номер контура | Номера характерных точек контура | Существующие | | | Уточненные | | | Метод определения координат | Средняя квадратическая погрешность определения координат характерной точки (Mt), м | Формулы, примененные для расчета средней квадратической погрешности определения координат характерной точки (Mt), м |
|---------------|----------------------------------|---------------|---|------|---------------|--------------|------|---|--|---|
| | | координаты, м | | R, м | координаты, м | | R, м | | | |
| | | X | Y | | X | Y | | | | |
| 1 | 2 | 3 | 4 | 5 | 6 | 7 | 8 | 9 | 10 | 11 |
| — | н130 | — | — | — | 376 608,59 | 1 288 426,32 | — | Метод спутниковых геодезических измерений (определений) | 0,10 | ПО LandStar7 |
| | н140 | — | — | — | 376 606,84 | 1 288 442,11 | — | | | |
| | н150 | — | — | — | 376 587,52 | 1 288 439,98 | — | | | |
| | н160 | — | — | — | 376 588,86 | 1 288 427,87 | — | | | |
| | н170 | — | — | — | 376 597,52 | 1 288 428,82 | — | | | |
| | н180 | — | — | — | 376 597,92 | 1 288 425,14 | — | | | |
| | н130 | — | — | — | 376 608,59 | 1 288 426,32 | — | | | |

2. Характеристики здания, сооружения, объекта незавершенного строительства с кадастровым номером (обозначением) 59:12:0010730:104

| № п/п | Наименование характеристики | Значение характеристики |
|-------|-----------------------------|-------------------------|
| 1 | 2 | 3 |
| | | |

| 1 | 2 | 3 |
|---|--|--|
| 1 | Вид объекта недвижимости | Здание |
| 2 | Ранее присвоенный государственный учетный номер здания, сооружения, объекта незавершенного строительства (кадастровый, инвентарный или условный номер) | Инвентарный номер 2009, Условный номер 59-59-16/034/2011-230 |
| 3 | Кадастровый номер земельного участка (земельных участков), в границах которого (которых) расположено здание, сооружение, объект незавершенного строительства | 59:12:0010730:63 |
| 4 | Номер кадастрового квартала (кадастровых кварталов), в пределах которого (которых) расположено здание, сооружение, объекта незавершенного строительства | 59:12:0010730 |
| 5 | Адрес здания, сооружения, объекта незавершенного строительства | Российская Федерация, Пермский край, Чайковский г, Пролетарская ул, д 13, Пермский край, г Чайковский, ул Пролетарская, д 13 |
| | Местоположение здания, сооружения, объекта незавершенного строительства | — |
| | Дополнительные сведения о местоположении | — |
| 6 | Иные сведения | — |

1. Сведения о характерных точках контура

вид объекта недвижимости (здание, сооружение, объект незавершенного строительства) _____

кадастровый номер (обозначение) 59:12:0010730:105

Зона № 1

| Номер контура | Номера характерных точек контура | Существующие | | | Уточненные | | | Метод определения координат | Средняя квадратическая погрешность определения координат характерной точки (Mt), м | Формулы, примененные для расчета средней квадратической погрешности определения координат характерной точки (Mt), м |
|---------------|----------------------------------|---------------|---|------|---------------|--------------|------|---|--|---|
| | | координаты, м | | R, м | координаты, м | | R, м | | | |
| | | X | Y | | X | Y | | | | |
| 1 | 2 | 3 | 4 | 5 | 6 | 7 | 8 | 9 | 10 | 11 |
| — | н190 | — | — | — | 376 588,59 | 1 288 392,52 | — | Метод спутниковых геодезических измерений (определений) | 0,10 | ПО LandStar7 |
| | н200 | — | — | — | 376 590,71 | 1 288 382,88 | — | | | |

| 1 | 2 | 3 | 4 | 5 | 6 | 7 | 8 | 9 | 10 | 11 |
|---|------|---|---|---|------------|--------------|---|---|------|--------------|
| — | н21О | — | — | — | 376 601,25 | 1 288 385,19 | — | Метод спутниковых геодезических измерений (определений) | 0,10 | ПО LandStar7 |
| | н22О | — | — | — | 376 599,14 | 1 288 394,84 | — | | | |
| | н19О | — | — | — | 376 588,59 | 1 288 392,52 | — | | | |

2. Характеристики здания, сооружения, объекта незавершенного строительства с кадастровым номером (обозначением) 59:12:0010730:105

| № п/п | Наименование характеристики | Значение характеристики |
|-------|--|---|
| 1 | 2 | 3 |
| 1 | Вид объекта недвижимости | Здание |
| 2 | Ранее присвоенный государственный учетный номер здания, сооружения, объекта незавершенного строительства (кадастровый, инвентарный или условный номер) | Инвентарный номер 13082, Условный номер 59-59-16/055/2005-435 |
| 3 | Кадастровый номер земельного участка (земельных участков), в границах которого (которых) расположено здание, сооружение, объект незавершенного строительства | 59:12:0010730:36 |
| 4 | Номер кадастрового квартала (кадастровых кварталов), в пределах которого (которых) расположено здание, сооружение, объекта незавершенного строительства | 59:12:0010730 |
| 5 | Адрес здания, сооружения, объекта незавершенного строительства | Российская Федерация, Пермский край, Чайковский г, Пролетарская ул, д 14, Пермский край, г. Чайковский, ул. Пролетарская, д. 14 |
| | Местоположение здания, сооружения, объекта незавершенного строительства | — |
| | Дополнительные сведения о местоположении | — |
| 6 | Иные сведения | — |

1. Сведения о характерных точках контура

вид объекта недвижимости (здание, сооружение, объект незавершенного строительства)

кадастровый номер (обозначение) 59:12:0010730:106

Зона № 1

| Номер контура | Номера характерных точек контура | Существующие | | | Уточненные | | | Метод определения координат | Средняя квадратическая погрешность определения координат характерной точки (Mt), м | Формулы, примененные для расчета средней квадратической погрешности определения координат характерной точки (Mt), м |
|---------------|----------------------------------|---------------|---|------|---------------|--------------|------|---|--|---|
| | | координаты, м | | R, м | координаты, м | | R, м | | | |
| | | X | Y | | X | Y | | | | |
| 1 | 2 | 3 | 4 | 5 | 6 | 7 | 8 | 9 | 10 | 11 |
| — | н230 | — | — | — | 376 558,48 | 1 288 435,95 | — | Метод спутниковых геодезических измерений (определений) | 0,10 | ПО LandStar7 |
| | н240 | — | — | — | 376 558,88 | 1 288 427,14 | — | | | |
| | н250 | — | — | — | 376 564,02 | 1 288 427,37 | — | | | |
| | н260 | — | — | — | 376 563,62 | 1 288 436,19 | — | | | |
| | н230 | — | — | — | 376 558,48 | 1 288 435,95 | — | | | |

2. Характеристики здания, сооружения, объекта незавершенного строительства с кадастровым номером (обозначением) 59:12:0010730:106

| № п/п | Наименование характеристики | Значение характеристики |
|-------|--|--|
| 1 | 2 | 3 |
| 1 | Вид объекта недвижимости | Здание |
| 2 | Ранее присвоенный государственный учетный номер здания, сооружения, объекта незавершенного строительства (кадастровый, инвентарный или условный номер) | Инвентарный номер 15577, Условный номер 57:435:002:000156550, Условный номер 59-59-16/042/2013-321 |

| 1 | 2 | 3 |
|---|--|--|
| 3 | Кадастровый номер земельного участка (земельных участков), в границах которого (которых) расположено здание, сооружение, объект незавершенного строительства | 59:12:0010730:142 |
| 4 | Номер кадастрового квартала (кадастровых кварталов), в пределах которого (которых) расположено здание, сооружение, объекта незавершенного строительства | 59:12:0010730 |
| 5 | Адрес здания, сооружения, объекта незавершенного строительства | Российская Федерация, Пермский край, Чайковский г, Пролетарская ул, д 15, Пермский край, г Чайковский, ул Пролетарская, д 15 |
| | Местоположение здания, сооружения, объекта незавершенного строительства | — |
| | Дополнительные сведения о местоположении | — |
| 6 | Иные сведения | — |

1. Сведения о характерных точках контура

вид объекта недвижимости (здание, сооружение, объект незавершенного строительства)

кадастровый номер (обозначение) 59:12:0010730:108

Зона № 1

| Номер контура | Номера характерных точек контура | Существующие | | | Уточненные | | | Метод определения координат | Средняя квадратическая погрешность определения координат характерной точки (Mt), м | Формулы, примененные для расчета средней квадратической погрешности определения координат характерной точки (Mt), м |
|---------------|----------------------------------|---------------|---|------|---------------|--------------|------|---|--|---|
| | | координаты, м | | R, м | координаты, м | | R, м | | | |
| | | X | Y | | X | Y | | | | |
| 1 | 2 | 3 | 4 | 5 | 6 | 7 | 8 | 9 | 10 | 11 |
| — | н270 | — | — | — | 376 578,64 | 1 288 387,34 | — | Метод спутниковых геодезических измерений (определений) | 0,10 | ПО LandStar7 |
| | н280 | — | — | — | 376 577,51 | 1 288 392,82 | — | | | |
| | н290 | — | — | — | 376 571,61 | 1 288 391,60 | — | | | |

| 1 | 2 | 3 | 4 | 5 | 6 | 7 | 8 | 9 | 10 | 11 |
|---|------|---|---|---|------------|--------------|---|---|------|--------------|
| — | н300 | — | — | — | 376 572,72 | 1 288 386,12 | — | Метод спутниковых геодезических измерений (определений) | 0,10 | ПО LandStar7 |
| | н270 | — | — | — | 376 578,64 | 1 288 387,34 | — | | | |

2. Характеристики здания, сооружения, объекта незавершенного строительства с кадастровым номером (обозначением) 59:12:0010730:108

| № п/п | Наименование характеристики | Значение характеристики |
|-------|--|--|
| 1 | 2 | 3 |
| 1 | Вид объекта недвижимости | Здание |
| 2 | Ранее присвоенный государственный учетный номер здания, сооружения, объекта незавершенного строительства (кадастровый, инвентарный или условный номер) | Инвентарный номер 2012, Условный номер 59-09/1-000-001571-001 |
| 3 | Кадастровый номер земельного участка (земельных участков), в границах которого (которых) расположено здание, сооружение, объект незавершенного строительства | 59:12:0010730:135 |
| 4 | Номер кадастрового квартала (кадастровых кварталов), в пределах которого (которых) расположено здание, сооружение, объекта незавершенного строительства | 59:12:0010730 |
| 5 | Адрес здания, сооружения, объекта незавершенного строительства | Российская Федерация, Пермский край, Чайковский г, Пролетарская ул, д 16, Пермский край, г. Чайковский, ул. Пролетарская, 16 |
| | Местоположение здания, сооружения, объекта незавершенного строительства | — |
| | Дополнительные сведения о местоположении | — |
| 6 | Иные сведения | — |

1. Сведения о характерных точках контура

вид объекта недвижимости (здание, сооружение, объект незавершенного строительства)

кадастровый номер (обозначение) 59:12:0010730:109

Зона № 1

| Номер контура | Номера характерных точек контура | Существующие | | | Уточненные | | | Метод определения координат | Средняя квадратическая погрешность определения координат характерной точки (Mt), м | Формулы, примененные для расчета средней квадратической погрешности определения координат характерной точки (Mt), м |
|---------------|----------------------------------|---------------|---|------|---------------|--------------|------|---|--|---|
| | | координаты, м | | R, м | координаты, м | | R, м | | | |
| | | X | Y | | X | Y | | | | |
| 1 | 2 | 3 | 4 | 5 | 6 | 7 | 8 | 9 | 10 | 11 |
| — | н310 | — | — | — | 376 533,93 | 1 288 421,67 | — | Метод спутниковых геодезических измерений (определений) | 0,10 | ПО LandStar7 |
| | н320 | — | — | — | 376 539,23 | 1 288 423,02 | — | | | |
| | н330 | — | — | — | 376 537,37 | 1 288 430,40 | — | | | |
| | н340 | — | — | — | 376 532,09 | 1 288 429,08 | — | | | |
| | н310 | — | — | — | 376 533,93 | 1 288 421,67 | — | | | |

2. Характеристики здания, сооружения, объекта незавершенного строительства с кадастровым номером (обозначением) 59:12:0010730:109

| № п/п | Наименование характеристики | Значение характеристики |
|-------|--|--|
| 1 | 2 | 3 |
| 1 | Вид объекта недвижимости | Здание |
| 2 | Ранее присвоенный государственный учетный номер здания, сооружения, объекта незавершенного строительства (кадастровый, инвентарный или условный номер) | Инвентарный номер 2013, Условный номер 59-59-16/053/2009-418 |

| 1 | 2 | 3 |
|---|--|---|
| 3 | Кадастровый номер земельного участка (земельных участков), в границах которого (которых) расположено здание, сооружение, объект незавершенного строительства | 59:12:0010730:65 |
| 4 | Номер кадастрового квартала (кадастровых кварталов), в пределах которого (которых) расположено здание, сооружение, объекта незавершенного строительства | 59:12:0010730 |
| 5 | Адрес здания, сооружения, объекта незавершенного строительства | Российская Федерация, Пермский край, Чайковский г, Пролетарская ул, д 17, Пермский край, г. Чайковский, ул. Пролетарская, д. 17 |
| | Местоположение здания, сооружения, объекта незавершенного строительства | — |
| | Дополнительные сведения о местоположении | — |
| 6 | Иные сведения | — |

1. Сведения о характерных точках контура

вид объекта недвижимости (здание, сооружение, объект незавершенного строительства)

кадастровый номер (обозначение) 59:12:0010730:110

Зона № 1

| Номер контура | Номера характерных точек контура | Существующие | | | Уточненные | | | Метод определения координат | Средняя квадратическая погрешность определения координат характерной точки (Mt), м | Формулы, примененные для расчета средней квадратической погрешности определения координат характерной точки (Mt), м |
|---------------|----------------------------------|---------------|---|------|---------------|--------------|------|---|--|---|
| | | координаты, м | | R, м | координаты, м | | R, м | | | |
| | | X | Y | | X | Y | | | | |
| 1 | 2 | 3 | 4 | 5 | 6 | 7 | 8 | 9 | 10 | 11 |
| — | н350 | — | — | — | 376 539,27 | 1 288 377,46 | — | Метод спутниковых геодезических измерений (определений) | 0,10 | ПО LandStar7 |
| | н360 | — | — | — | 376 538,43 | 1 288 385,83 | — | | | |
| | н370 | — | — | — | 376 532,53 | 1 288 385,24 | — | | | |

| 1 | 2 | 3 | 4 | 5 | 6 | 7 | 8 | 9 | 10 | 11 |
|---|------|---|---|---|------------|--------------|---|---|------|--------------|
| — | н380 | — | — | — | 376 533,37 | 1 288 376,87 | — | Метод спутниковых геодезических измерений (определений) | 0,10 | ПО LandStar7 |
| | н350 | — | — | — | 376 539,27 | 1 288 377,46 | — | | | |

2. Характеристики здания, сооружения, объекта незавершенного строительства с кадастровым номером (обозначением) 59:12:0010730:110

| № п/п | Наименование характеристики | Значение характеристики |
|-------|--|---|
| 1 | 2 | 3 |
| 1 | Вид объекта недвижимости | Здание |
| 2 | Ранее присвоенный государственный учетный номер здания, сооружения, объекта незавершенного строительства (кадастровый, инвентарный или условный номер) | Инвентарный номер 2014, Инвентарный номер 2014_Д2, Условный номер 59-59-16/003/2010-275 |
| 3 | Кадастровый номер земельного участка (земельных участков), в границах которого (которых) расположено здание, сооружение, объект незавершенного строительства | 59:12:0010730:72 |
| 4 | Номер кадастрового квартала (кадастровых кварталов), в пределах которого (которых) расположено здание, сооружение, объекта незавершенного строительства | 59:12:0010730 |
| 5 | Адрес здания, сооружения, объекта незавершенного строительства | Российская Федерация, Пермский край, Чайковский г, Пролетарская ул, д 18, Пермский край, г. Чайковский, ул. Пролетарская, д. 18 |
| | Местоположение здания, сооружения, объекта незавершенного строительства | — |
| | Дополнительные сведения о местоположении | — |
| 6 | Иные сведения | — |

| 1. Сведения о характерных точках контура | | | | | | | | | | |
|---|--|---------------|---|------|---------------|---|------|---|--|---|
| вид объекта недвижимости (здание, сооружение, объект незавершенного строительства) | | | | | | | | | | |
| кадастровый номер (обозначение) 59:12:0010730:111 | | | | | | | | | | |
| Зона № 1 | | | | | | | | | | |
| Номер контура | Номера характерных точек контура | Существующие | | | Уточненные | | | Метод определения координат | Средняя квадратическая погрешность определения координат характерной точки (Mt), м | Формулы, примененные для расчета средней квадратической погрешности определения координат характерной точки (Mt), м |
| | | координаты, м | | R, м | координаты, м | | R, м | | | |
| | | X | Y | | X | Y | | | | |
| 1 | 2 | 3 | 4 | 5 | 6 | 7 | 8 | 9 | 10 | 11 |
| — | н390 | — | — | — | 376 551,06 | 1 288 380,39 | — | Метод спутниковых геодезических измерений (определений) | 0,10 | ПО LandStar7 |
| | н400 | — | — | — | 376 550,10 | 1 288 387,50 | — | | | |
| | н410 | — | — | — | 376 543,87 | 1 288 386,66 | — | | | |
| | н420 | — | — | — | 376 544,81 | 1 288 379,56 | — | | | |
| | н390 | — | — | — | 376 551,06 | 1 288 380,39 | — | | | |
| 2. Характеристики здания, сооружения, объекта незавершенного строительства с кадастровым номером (обозначением) 59:12:0010730:111 | | | | | | | | | | |
| № п/п | Наименование характеристики | | | | | Значение характеристики | | | | |
| 1 | 2 | | | | | 3 | | | | |
| 1 | Вид объекта недвижимости | | | | | Здание | | | | |
| 2 | Ранее присвоенный государственный учетный номер здания, сооружения, объекта незавершенного строительства (кадастровый, инвентарный или условный номер) | | | | | Инвентарный номер 2014, Инвентарный номер 2014_Д1, Условный номер 59-59-16/003/2010-274 | | | | |

| 1 | 2 | 3 |
|---|--|--|
| 3 | Кадастровый номер земельного участка (земельных участков), в границах которого (которых) расположено здание, сооружение, объект незавершенного строительства | 59:12:0010730:73 |
| 4 | Номер кадастрового квартала (кадастровых кварталов), в пределах которого (которых) расположено здание, сооружение, объекта незавершенного строительства | 59:12:0010730 |
| 5 | Адрес здания, сооружения, объекта незавершенного строительства | Российская Федерация, Пермский край, Чайковский г, Пролетарская ул, д 18а, Пермский край, г Чайковский, ул Пролетарская, д 18а |
| | Местоположение здания, сооружения, объекта незавершенного строительства | — |
| | Дополнительные сведения о местоположении | — |
| 6 | Иные сведения | — |

1. Сведения о характерных точках контура

вид объекта недвижимости (здание, сооружение, объект незавершенного строительства)

кадастровый номер (обозначение) 59:12:0010730:112

Зона № 1

| Номер контура | Номера характерных точек контура | Существующие | | | Уточненные | | | Метод определения координат | Средняя квадратическая погрешность определения координат характерной точки (Mt), м | Формулы, примененные для расчета средней квадратической погрешности определения координат характерной точки (Mt), м |
|---------------|----------------------------------|---------------|---|------|---------------|--------------|------|---|--|---|
| | | координаты, м | | R, м | координаты, м | | R, м | | | |
| | | X | Y | | X | Y | | | | |
| 1 | 2 | 3 | 4 | 5 | 6 | 7 | 8 | 9 | 10 | 11 |
| — | н430 | — | — | — | 376 506,41 | 1 288 415,25 | — | Метод спутниковых геодезических измерений (определений) | 0,10 | ПО LandStar7 |
| | н440 | — | — | — | 376 511,18 | 1 288 416,24 | — | | | |
| | н450 | — | — | — | 376 509,02 | 1 288 426,66 | — | | | |

| 1 | 2 | 3 | 4 | 5 | 6 | 7 | 8 | 9 | 10 | 11 |
|---|------|---|---|---|------------|--------------|---|---|------|--------------|
| — | н46О | — | — | — | 376 504,26 | 1 288 425,68 | — | Метод спутниковых геодезических измерений (определений) | 0,10 | ПО LandStar7 |
| | н43О | — | — | — | 376 506,41 | 1 288 415,25 | — | | | |

2. Характеристики здания, сооружения, объекта незавершенного строительства с кадастровым номером (обозначением) 59:12:0010730:112

| № п/п | Наименование характеристики | Значение характеристики |
|-------|--|---|
| 1 | 2 | 3 |
| 1 | Вид объекта недвижимости | Здание |
| 2 | Ранее присвоенный государственный учетный номер здания, сооружения, объекта незавершенного строительства (кадастровый, инвентарный или условный номер) | Инвентарный номер 2015 |
| 3 | Кадастровый номер земельного участка (земельных участков), в границах которого (которых) расположено здание, сооружение, объект незавершенного строительства | 59:12:0010730:41 |
| 4 | Номер кадастрового квартала (кадастровых кварталов), в пределах которого (которых) расположено здание, сооружение, объекта незавершенного строительства | 59:12:0010730 |
| 5 | Адрес здания, сооружения, объекта незавершенного строительства | Российская Федерация, Пермский край, Чайковский г, Пролетарская ул, д 19, Пермский край, г. Чайковский, ул. Пролетарская, д. 19 |
| | Местоположение здания, сооружения, объекта незавершенного строительства | — |
| | Дополнительные сведения о местоположении | — |
| 6 | Иные сведения | — |

1. Сведения о характерных точках контура

вид объекта недвижимости (здание, сооружение, объект незавершенного строительства)

кадастровый номер (обозначение) 59:12:0010730:113

Зона № 1

| Номер контура | Номера характерных точек контура | Существующие | | | Уточненные | | | Метод определения координат | Средняя квадратическая погрешность определения координат характерной точки (Mt), м | Формулы, примененные для расчета средней квадратической погрешности определения координат характерной точки (Mt), м |
|---------------|----------------------------------|---------------|---|------|---------------|--------------|------|---|--|---|
| | | координаты, м | | R, м | координаты, м | | R, м | | | |
| | | X | Y | | X | Y | | | | |
| 1 | 2 | 3 | 4 | 5 | 6 | 7 | 8 | 9 | 10 | 11 |
| — | н470 | — | — | — | 376 822,46 | 1 288 429,76 | — | Метод спутниковых геодезических измерений (определений) | 0,10 | ПО LandStar7 |
| | н480 | — | — | — | 376 817,38 | 1 288 429,04 | — | | | |
| | н490 | — | — | — | 376 818,90 | 1 288 418,37 | — | | | |
| | н500 | — | — | — | 376 823,98 | 1 288 419,09 | — | | | |
| | н470 | — | — | — | 376 822,46 | 1 288 429,76 | — | | | |

2. Характеристики здания, сооружения, объекта незавершенного строительства с кадастровым номером (обозначением) 59:12:0010730:113

| № п/п | Наименование характеристики | Значение характеристики |
|-------|--|---|
| 1 | 2 | 3 |
| 1 | Вид объекта недвижимости | Здание |
| 2 | Ранее присвоенный государственный учетный номер здания, сооружения, объекта незавершенного строительства (кадастровый, инвентарный или условный номер) | Инвентарный номер 1999, Условный номер 59-09/1-000-003506-001 |

| 1 | 2 | 3 |
|---|--|---|
| 3 | Кадастровый номер земельного участка (земельных участков), в границах которого (которых) расположено здание, сооружение, объект незавершенного строительства | 59:12:0010730:53 |
| 4 | Номер кадастрового квартала (кадастровых кварталов), в пределах которого (которых) расположено здание, сооружение, объекта незавершенного строительства | 59:12:0010730 |
| 5 | Адрес здания, сооружения, объекта незавершенного строительства | Российская Федерация, Пермский край, Чайковский г, Пролетарская ул, д 2, Пермский край, г. Чайковский, ул. Пролетарская, д. 2 |
| | Местоположение здания, сооружения, объекта незавершенного строительства | — |
| | Дополнительные сведения о местоположении | — |
| 6 | Иные сведения | — |

1. Сведения о характерных точках контура

вид объекта недвижимости (здание, сооружение, объект незавершенного строительства)

кадастровый номер (обозначение) 59:12:0010730:114

Зона № 1

| Номер контура | Номера характерных точек контура | Существующие | | | Уточненные | | | Метод определения координат | Средняя квадратическая погрешность определения координат характерной точки (Mt), м | Формулы, примененные для расчета средней квадратической погрешности определения координат характерной точки (Mt), м |
|---------------|----------------------------------|---------------|---|------|---------------|--------------|------|---|--|---|
| | | координаты, м | | R, м | координаты, м | | R, м | | | |
| | | X | Y | | X | Y | | | | |
| 1 | 2 | 3 | 4 | 5 | 6 | 7 | 8 | 9 | 10 | 11 |
| — | н510 | — | — | — | 376 524,22 | 1 288 377,97 | — | Метод спутниковых геодезических измерений (определений) | 0,10 | ПО LandStar7 |
| | н520 | — | — | — | 376 522,86 | 1 288 385,92 | — | | | |
| | н530 | — | — | — | 376 517,29 | 1 288 384,97 | — | | | |

| 1 | 2 | 3 | 4 | 5 | 6 | 7 | 8 | 9 | 10 | 11 |
|---|------|---|---|---|------------|--------------|---|---|------|--------------|
| — | н54О | — | — | — | 376 518,66 | 1 288 377,01 | — | Метод спутниковых геодезических измерений (определений) | 0,10 | ПО LandStar7 |
| | н51О | — | — | — | 376 524,22 | 1 288 377,97 | — | | | |

2. Характеристики здания, сооружения, объекта незавершенного строительства с кадастровым номером (обозначением) 59:12:0010730:114

| № п/п | Наименование характеристики | Значение характеристики |
|-------|--|--|
| 1 | 2 | 3 |
| 1 | Вид объекта недвижимости | Здание |
| 2 | Ранее присвоенный государственный учетный номер здания, сооружения, объекта незавершенного строительства (кадастровый, инвентарный или условный номер) | Инвентарный номер 2016, Условный номер 59-59-16/010/2012-042 |
| 3 | Кадастровый номер земельного участка (земельных участков), в границах которого (которых) расположено здание, сооружение, объект незавершенного строительства | 59:12:0010730:42 |
| 4 | Номер кадастрового квартала (кадастровых кварталов), в пределах которого (которых) расположено здание, сооружение, объекта незавершенного строительства | 59:12:0010730 |
| 5 | Адрес здания, сооружения, объекта незавершенного строительства | Российская Федерация, Пермский край, Чайковский г, Пролетарская ул, д 20, Пермский край, г Чайковский, ул Пролетарская, д 20 |
| | Местоположение здания, сооружения, объекта незавершенного строительства | — |
| | Дополнительные сведения о местоположении | — |
| 6 | Иные сведения | — |

1. Сведения о характерных точках контура

вид объекта недвижимости (здание, сооружение, объект незавершенного строительства)

кадастровый номер (обозначение) 59:12:0010730:115

Зона № 1

| Номер контура | Номера характерных точек контура | Существующие | | | Уточненные | | | Метод определения координат | Средняя квадратическая погрешность определения координат характерной точки (Mt), м | Формулы, примененные для расчета средней квадратической погрешности определения координат характерной точки (Mt), м |
|---------------|----------------------------------|---------------|---|------|---------------|--------------|------|---|--|---|
| | | координаты, м | | R, м | координаты, м | | R, м | | | |
| | | X | Y | | X | Y | | | | |
| 1 | 2 | 3 | 4 | 5 | 6 | 7 | 8 | 9 | 10 | 11 |
| — | н550 | — | — | — | 376 765,37 | 1 288 445,07 | — | Метод спутниковых геодезических измерений (определений) | 0,10 | ПО LandStar7 |
| | н560 | — | — | — | 376 764,20 | 1 288 453,04 | — | | | |
| | н570 | — | — | — | 376 758,72 | 1 288 452,24 | — | | | |
| | н580 | — | — | — | 376 759,89 | 1 288 444,26 | — | | | |
| | н550 | — | — | — | 376 765,37 | 1 288 445,07 | — | | | |

2. Характеристики здания, сооружения, объекта незавершенного строительства с кадастровым номером (обозначением) 59:12:0010730:115

| № п/п | Наименование характеристики | Значение характеристики |
|-------|--|--|
| 1 | 2 | 3 |
| 1 | Вид объекта недвижимости | Здание |
| 2 | Ранее присвоенный государственный учетный номер здания, сооружения, объекта незавершенного строительства (кадастровый, инвентарный или условный номер) | Инвентарный номер 2000, Условный номер 59-59-16/014/2009-475 |

| 1 | 2 | 3 |
|---|--|--|
| 3 | Кадастровый номер земельного участка (земельных участков), в границах которого (которых) расположено здание, сооружение, объект незавершенного строительства | 59:12:0010730:54 |
| 4 | Номер кадастрового квартала (кадастровых кварталов), в пределах которого (которых) расположено здание, сооружение, объекта незавершенного строительства | 59:12:0010730 |
| 5 | Адрес здания, сооружения, объекта незавершенного строительства | Российская Федерация, Пермский край, Чайковский г, Пролетарская ул, д 3, Пермский край, г Чайковский, ул Пролетарская, д 3 |
| | Местоположение здания, сооружения, объекта незавершенного строительства | — |
| | Дополнительные сведения о местоположении | — |
| 6 | Иные сведения | — |

1. Сведения о характерных точках контура

вид объекта недвижимости (здание, сооружение, объект незавершенного строительства)

кадастровый номер (обозначение) 59:12:0010730:117

Зона № 1

| Номер контура | Номера характерных точек контура | Существующие | | | Уточненные | | | Метод определения координат | Средняя квадратическая погрешность определения координат характерной точки (Mt), м | Формулы, примененные для расчета средней квадратической погрешности определения координат характерной точки (Mt), м |
|---------------|----------------------------------|---------------|---|------|---------------|--------------|------|---|--|---|
| | | координаты, м | | R, м | координаты, м | | R, м | | | |
| | | X | Y | | X | Y | | | | |
| 1 | 2 | 3 | 4 | 5 | 6 | 7 | 8 | 9 | 10 | 11 |
| — | н10 | — | — | — | 376 804,59 | 1 288 416,92 | — | Метод спутниковых геодезических измерений (определений) | 0,10 | ПО LandStar7 |
| | н20 | — | — | — | 376 803,50 | 1 288 427,00 | — | | | |
| | н30 | — | — | — | 376 796,65 | 1 288 426,25 | — | | | |

| 1 | 2 | 3 | 4 | 5 | 6 | 7 | 8 | 9 | 10 | 11 |
|---|-----|---|---|---|------------|--------------|---|---|------|--------------|
| — | н40 | — | — | — | 376 797,75 | 1 288 416,17 | — | Метод спутниковых геодезических измерений (определений) | 0,10 | ПО LandStar7 |
| | н10 | — | — | — | 376 804,59 | 1 288 416,92 | — | | | |

2. Характеристики здания, сооружения, объекта незавершенного строительства с кадастровым номером (обозначением) 59:12:0010730:117

| № п/п | Наименование характеристики | Значение характеристики |
|-------|--|---|
| 1 | 2 | 3 |
| 1 | Вид объекта недвижимости | Здание |
| 2 | Ранее присвоенный государственный учетный номер здания, сооружения, объекта незавершенного строительства (кадастровый, инвентарный или условный номер) | — |
| 3 | Кадастровый номер земельного участка (земельных участков), в границах которого (которых) расположено здание, сооружение, объект незавершенного строительства | 59:12:0010730:129 |
| 4 | Номер кадастрового квартала (кадастровых кварталов), в пределах которого (которых) расположено здание, сооружение, объекта незавершенного строительства | 59:12:0010730 |
| 5 | Адрес здания, сооружения, объекта незавершенного строительства | Российская Федерация, Пермский край, Чайковский г, Пролетарская ул, д 4, Пермский край, г. Чайковский, ул. Пролетарская, д. 4 |
| | Местоположение здания, сооружения, объекта незавершенного строительства | — |
| | Дополнительные сведения о местоположении | — |
| 6 | Иные сведения | — |

1. Сведения о характерных точках контура

вид объекта недвижимости (здание, сооружение, объект незавершенного строительства)

кадастровый номер (обозначение) 59:12:0010730:118

Зона № 1

| Номер контура | Номера характерных точек контура | Существующие | | | Уточненные | | | Метод определения координат | Средняя квадратическая погрешность определения координат характерной точки (Mt), м | Формулы, примененные для расчета средней квадратической погрешности определения координат характерной точки (Mt), м |
|---------------|----------------------------------|---------------|---|------|---------------|--------------|------|---|--|---|
| | | координаты, м | | R, м | координаты, м | | R, м | | | |
| | | X | Y | | X | Y | | | | |
| 1 | 2 | 3 | 4 | 5 | 6 | 7 | 8 | 9 | 10 | 11 |
| — | н590 | — | — | — | 376 740,94 | 1 288 439,51 | — | Метод спутниковых геодезических измерений (определений) | 0,10 | ПО LandStar7 |
| | н600 | — | — | — | 376 740,25 | 1 288 448,03 | — | | | |
| | н610 | — | — | — | 376 733,33 | 1 288 447,47 | — | | | |
| | н620 | — | — | — | 376 734,02 | 1 288 438,95 | — | | | |
| | н590 | — | — | — | 376 740,94 | 1 288 439,51 | — | | | |

2. Характеристики здания, сооружения, объекта незавершенного строительства с кадастровым номером (обозначением) 59:12:0010730:118

| № п/п | Наименование характеристики | Значение характеристики |
|-------|--|--|
| 1 | 2 | 3 |
| 1 | Вид объекта недвижимости | Здание |
| 2 | Ранее присвоенный государственный учетный номер здания, сооружения, объекта незавершенного строительства (кадастровый, инвентарный или условный номер) | Инвентарный номер 2003, Условный номер 59-59-16/042/2011-166 |

| 1 | 2 | 3 |
|---|--|---|
| 3 | Кадастровый номер земельного участка (земельных участков), в границах которого (которых) расположено здание, сооружение, объект незавершенного строительства | 59:12:0010730:56 |
| 4 | Номер кадастрового квартала (кадастровых кварталов), в пределах которого (которых) расположено здание, сооружение, объекта незавершенного строительства | 59:12:0010730 |
| 5 | Адрес здания, сооружения, объекта незавершенного строительства | Российская Федерация, Пермский край, Чайковский г, Пролетарская ул, д 5, Пермский край, г. Чайковский, ул. Пролетарская, д. 5 |
| | Местоположение здания, сооружения, объекта незавершенного строительства | — |
| | Дополнительные сведения о местоположении | — |
| 6 | Иные сведения | — |

1. Сведения о характерных точках контура

вид объекта недвижимости (здание, сооружение, объект незавершенного строительства)

кадастровый номер (обозначение) 59:12:0010730:119

Зона № 1

| Номер контура | Номера характерных точек контура | Существующие | | | Уточненные | | | Метод определения координат | Средняя квадратическая погрешность определения координат характерной точки (Mt), м | Формулы, примененные для расчета средней квадратической погрешности определения координат характерной точки (Mt), м |
|---------------|----------------------------------|---------------|---|------|---------------|--------------|------|---|--|---|
| | | координаты, м | | R, м | координаты, м | | R, м | | | |
| | | X | Y | | X | Y | | | | |
| 1 | 2 | 3 | 4 | 5 | 6 | 7 | 8 | 9 | 10 | 11 |
| — | н630 | — | — | — | 376 752,88 | 1 288 410,23 | — | Метод спутниковых геодезических измерений (определений) | 0,10 | ПО LandStar7 |
| | н640 | — | — | — | 376 751,65 | 1 288 419,44 | — | | | |
| | н650 | — | — | — | 376 745,02 | 1 288 418,56 | — | | | |

| 1 | 2 | 3 | 4 | 5 | 6 | 7 | 8 | 9 | 10 | 11 |
|---|------|---|---|---|------------|--------------|---|---|------|--------------|
| — | н66О | — | — | — | 376 746,24 | 1 288 409,35 | — | Метод спутниковых геодезических измерений (определений) | 0,10 | ПО LandStar7 |
| | н63О | — | — | — | 376 752,88 | 1 288 410,23 | — | | | |

2. Характеристики здания, сооружения, объекта незавершенного строительства с кадастровым номером (обозначением) 59:12:0010730:119

| № п/п | Наименование характеристики | Значение характеристики |
|-------|--|--|
| 1 | 2 | 3 |
| 1 | Вид объекта недвижимости | Здание |
| 2 | Ранее присвоенный государственный учетный номер здания, сооружения, объекта незавершенного строительства (кадастровый, инвентарный или условный номер) | Инвентарный номер 2002, Условный номер 59-59-16/020/2008-039 |
| 3 | Кадастровый номер земельного участка (земельных участков), в границах которого (которых) расположено здание, сооружение, объект незавершенного строительства | 59:12:0010730:268 |
| 4 | Номер кадастрового квартала (кадастровых кварталов), в пределах которого (которых) расположено здание, сооружение, объекта незавершенного строительства | 59:12:0010730 |
| 5 | Адрес здания, сооружения, объекта незавершенного строительства | Российская Федерация, Пермский край, Чайковский г, Пролетарская ул, д 6, Пермский край, г Чайковский, ул Пролетарская, д 6 |
| | Местоположение здания, сооружения, объекта незавершенного строительства | — |
| | Дополнительные сведения о местоположении | — |
| 6 | Иные сведения | — |

1. Сведения о характерных точках контура

вид объекта недвижимости (здание, сооружение, объект незавершенного строительства)

кадастровый номер (обозначение) 59:12:0010730:120

Зона № 1

| Номер контура | Номера характерных точек контура | Существующие | | | Уточненные | | | Метод определения координат | Средняя квадратическая погрешность определения координат характерной точки (Mt), м | Формулы, примененные для расчета средней квадратической погрешности определения координат характерной точки (Mt), м |
|---------------|----------------------------------|---------------|---|------|---------------|--------------|------|---|--|---|
| | | координаты, м | | R, м | координаты, м | | R, м | | | |
| | | X | Y | | X | Y | | | | |
| 1 | 2 | 3 | 4 | 5 | 6 | 7 | 8 | 9 | 10 | 11 |
| — | н670 | — | — | — | 376 705,42 | 1 288 436,22 | — | Метод спутниковых геодезических измерений (определений) | 0,10 | ПО LandStar7 |
| | н680 | — | — | — | 376 704,45 | 1 288 444,77 | — | | | |
| | н690 | — | — | — | 376 693,06 | 1 288 443,49 | — | | | |
| | н700 | — | — | — | 376 694,02 | 1 288 434,94 | — | | | |
| | н670 | — | — | — | 376 705,42 | 1 288 436,22 | — | | | |

2. Характеристики здания, сооружения, объекта незавершенного строительства с кадастровым номером (обозначением) 59:12:0010730:120

| № п/п | Наименование характеристики | Значение характеристики |
|-------|--|--|
| 1 | 2 | 3 |
| 1 | Вид объекта недвижимости | Здание |
| 2 | Ранее присвоенный государственный учетный номер здания, сооружения, объекта незавершенного строительства (кадастровый, инвентарный или условный номер) | Инвентарный номер 2138, Условный номер 59-59-16/034/2011-085 |

| 1 | 2 | 3 |
|---|--|---|
| 3 | Кадастровый номер земельного участка (земельных участков), в границах которого (которых) расположено здание, сооружение, объект незавершенного строительства | 59:12:0010730:3 |
| 4 | Номер кадастрового квартала (кадастровых кварталов), в пределах которого (которых) расположено здание, сооружение, объекта незавершенного строительства | 59:12:0010730 |
| 5 | Адрес здания, сооружения, объекта незавершенного строительства | Российская Федерация, Пермский край, Чайковский г, Пролетарская ул, д 7, Пермский край, г. Чайковский, ул. Пролетарская, д. 7 |
| | Местоположение здания, сооружения, объекта незавершенного строительства | — |
| | Дополнительные сведения о местоположении | — |
| 6 | Иные сведения | — |

1. Сведения о характерных точках контура

вид объекта недвижимости (здание, сооружение, объект незавершенного строительства)

кадастровый номер (обозначение) 59:12:0010730:121

Зона № 1

| Номер контура | Номера характерных точек контура | Существующие | | | Уточненные | | | Метод определения координат | Средняя квадратическая погрешность определения координат характерной точки (Mt), м | Формулы, примененные для расчета средней квадратической погрешности определения координат характерной точки (Mt), м |
|---------------|----------------------------------|---------------|---|------|---------------|--------------|------|---|--|---|
| | | координаты, м | | R, м | координаты, м | | R, м | | | |
| | | X | Y | | X | Y | | | | |
| 1 | 2 | 3 | 4 | 5 | 6 | 7 | 8 | 9 | 10 | 11 |
| — | н710 | — | — | — | 376 714,48 | 1 288 413,43 | — | Метод спутниковых геодезических измерений (определений) | 0,10 | ПО LandStar7 |
| | н720 | — | — | — | 376 708,47 | 1 288 412,54 | — | | | |
| | н730 | — | — | — | 376 709,96 | 1 288 402,58 | — | | | |

| 1 | 2 | 3 | 4 | 5 | 6 | 7 | 8 | 9 | 10 | 11 |
|---|------|---|---|---|------------|--------------|---|---|------|--------------|
| — | н74О | — | — | — | 376 715,96 | 1 288 403,48 | — | Метод спутниковых геодезических измерений (определений) | 0,10 | ПО LandStar7 |
| | н71О | — | — | — | 376 714,48 | 1 288 413,43 | — | | | |

2. Характеристики здания, сооружения, объекта незавершенного строительства с кадастровым номером (обозначением) 59:12:0010730:121

| № п/п | Наименование характеристики | Значение характеристики |
|-------|--|--|
| 1 | 2 | 3 |
| 1 | Вид объекта недвижимости | Здание |
| 2 | Ранее присвоенный государственный учетный номер здания, сооружения, объекта незавершенного строительства (кадастровый, инвентарный или условный номер) | Инвентарный номер 2004 |
| 3 | Кадастровый номер земельного участка (земельных участков), в границах которого (которых) расположено здание, сооружение, объект незавершенного строительства | 59:12:0010730:58 |
| 4 | Номер кадастрового квартала (кадастровых кварталов), в пределах которого (которых) расположено здание, сооружение, объекта незавершенного строительства | 59:12:0010730 |
| 5 | Адрес здания, сооружения, объекта незавершенного строительства | Российская Федерация, Пермский край, Чайковский г, Пролетарская ул, д 8, Пермский край, г Чайковский, ул Пролетарская, д 8 |
| | Местоположение здания, сооружения, объекта незавершенного строительства | — |
| | Дополнительные сведения о местоположении | — |
| 6 | Иные сведения | — |

1. Сведения о характерных точках контура

вид объекта недвижимости (здание, сооружение, объект незавершенного строительства)

кадастровый номер (обозначение) 59:12:0010730:123

Зона № 1

| Номер контура | Номера характерных точек контура | Существующие | | | Уточненные | | | Метод определения координат | Средняя квадратическая погрешность определения координат характерной точки (Mt), м | Формулы, примененные для расчета средней квадратической погрешности определения координат характерной точки (Mt), м |
|---------------|----------------------------------|---------------|---|------|---------------|--------------|------|---|--|---|
| | | координаты, м | | R, м | координаты, м | | R, м | | | |
| | | X | Y | | X | Y | | | | |
| 1 | 2 | 3 | 4 | 5 | 6 | 7 | 8 | 9 | 10 | 11 |
| — | н750 | — | — | — | 376 674,88 | 1 288 443,72 | — | Метод спутниковых геодезических измерений (определений) | 0,10 | ПО LandStar7 |
| | н760 | — | — | — | 376 675,86 | 1 288 433,92 | — | | | |
| | н770 | — | — | — | 376 682,27 | 1 288 434,56 | — | | | |
| | н780 | — | — | — | 376 681,31 | 1 288 444,40 | — | | | |
| | н750 | — | — | — | 376 674,88 | 1 288 443,72 | — | | | |

2. Характеристики здания, сооружения, объекта незавершенного строительства с кадастровым номером (обозначением) 59:12:0010730:123

| № п/п | Наименование характеристики | Значение характеристики |
|-------|--|--|
| 1 | 2 | 3 |
| 1 | Вид объекта недвижимости | Здание |
| 2 | Ранее присвоенный государственный учетный номер здания, сооружения, объекта незавершенного строительства (кадастровый, инвентарный или условный номер) | Инвентарный номер 2005, Условный номер 59-59-16/034/2006-598 |

| 1 | 2 | 3 |
|---|--|--|
| 3 | Кадастровый номер земельного участка (земельных участков), в границах которого (которых) расположено здание, сооружение, объект незавершенного строительства | 59:12:0010730:131 |
| 4 | Номер кадастрового квартала (кадастровых кварталов), в пределах которого (которых) расположено здание, сооружение, объекта незавершенного строительства | 59:12:0010730 |
| 5 | Адрес здания, сооружения, объекта незавершенного строительства | Российская Федерация, Пермский край, Чайковский г, Пролетарская ул, д 9, Пермский край, г Чайковский, ул Пролетарская, д 9 |
| | Местоположение здания, сооружения, объекта незавершенного строительства | — |
| | Дополнительные сведения о местоположении | — |
| 6 | Иные сведения | — |

1. Сведения о характерных точках контура

вид объекта недвижимости (здание, сооружение, объект незавершенного строительства)

кадастровый номер (обозначение) 59:12:0010730:127

Зона № 1

| Номер контура | Номера характерных точек контура | Существующие | | | Уточненные | | | Метод определения координат | Средняя квадратическая погрешность определения координат характерной точки (Mt), м | Формулы, примененные для расчета средней квадратической погрешности определения координат характерной точки (Mt), м |
|---------------|----------------------------------|---------------|---|------|---------------|--------------|------|---|--|---|
| | | координаты, м | | R, м | координаты, м | | R, м | | | |
| | | X | Y | | X | Y | | | | |
| 1 | 2 | 3 | 4 | 5 | 6 | 7 | 8 | 9 | 10 | 11 |
| — | н790 | — | — | — | 376 721,16 | 1 288 345,39 | — | Метод спутниковых геодезических измерений (определений) | 0,10 | ПО LandStar7 |
| | н800 | — | — | — | 376 720,14 | 1 288 354,83 | — | | | |
| | н810 | — | — | — | 376 710,84 | 1 288 353,83 | — | | | |

| 1 | 2 | 3 | 4 | 5 | 6 | 7 | 8 | 9 | 10 | 11 |
|---|------|---|---|---|------------|--------------|---|---|------|--------------|
| — | н82О | — | — | — | 376 711,85 | 1 288 344,38 | — | Метод спутниковых геодезических измерений (определений) | 0,10 | ПО LandStar7 |
| | н79О | — | — | — | 376 721,16 | 1 288 345,39 | — | | | |

2. Характеристики здания, сооружения, объекта незавершенного строительства с кадастровым номером (обозначением) 59:12:0010730:127

| № п/п | Наименование характеристики | Значение характеристики |
|-------|--|--|
| 1 | 2 | 3 |
| 1 | Вид объекта недвижимости | Здание |
| 2 | Ранее присвоенный государственный учетный номер здания, сооружения, объекта незавершенного строительства (кадастровый, инвентарный или условный номер) | Инвентарный номер 33070 |
| 3 | Кадастровый номер земельного участка (земельных участков), в границах которого (которых) расположено здание, сооружение, объект незавершенного строительства | 59:12:0010730:76 |
| 4 | Номер кадастрового квартала (кадастровых кварталов), в пределах которого (которых) расположено здание, сооружение, объекта незавершенного строительства | 59:12:0010730 |
| 5 | Адрес здания, сооружения, объекта незавершенного строительства | Российская Федерация, Пермский край, Чайковский г, Большевикская ул, д 9а, Пермский край, г Чайковский, ул Большевикская, д 9а |
| | Местоположение здания, сооружения, объекта незавершенного строительства | — |
| | Дополнительные сведения о местоположении | — |
| 6 | Иные сведения | — |

1. Сведения о характерных точках контура

вид объекта недвижимости (здание, сооружение, объект незавершенного строительства)

кадастровый номер (обозначение) 59:12:0010730:130

Зона № 1

| Номер контура | Номера характерных точек контура | Существующие | | | Уточненные | | | Метод определения координат | Средняя квадратическая погрешность определения координат характерной точки (Mt), м | Формулы, примененные для расчета средней квадратической погрешности определения координат характерной точки (Mt), м |
|---------------|----------------------------------|---------------|---|------|---------------|--------------|------|---|--|---|
| | | координаты, м | | R, м | координаты, м | | R, м | | | |
| | | X | Y | | X | Y | | | | |
| 1 | 2 | 3 | 4 | 5 | 6 | 7 | 8 | 9 | 10 | 11 |
| — | н830 | — | — | — | 376 564,57 | 1 288 385,16 | — | Метод спутниковых геодезических измерений (определений) | 0,10 | ПО LandStar7 |
| | н840 | — | — | — | 376 559,64 | 1 288 383,99 | — | | | |
| | н850 | — | — | — | 376 561,62 | 1 288 375,70 | — | | | |
| | н860 | — | — | — | 376 566,55 | 1 288 376,88 | — | | | |
| | н830 | — | — | — | 376 564,57 | 1 288 385,16 | — | | | |

2. Характеристики здания, сооружения, объекта незавершенного строительства с кадастровым номером (обозначением) 59:12:0010730:130

| № п/п | Наименование характеристики | Значение характеристики |
|-------|--|-------------------------|
| 1 | 2 | 3 |
| 1 | Вид объекта недвижимости | Здание |
| 2 | Ранее присвоенный государственный учетный номер здания, сооружения, объекта незавершенного строительства (кадастровый, инвентарный или условный номер) | Инвентарный номер 2012 |

| 1 | 2 | 3 |
|---|--|--|
| 3 | Кадастровый номер земельного участка (земельных участков), в границах которого (которых) расположено здание, сооружение, объект незавершенного строительства | 59:12:0010730:134 |
| 4 | Номер кадастрового квартала (кадастровых кварталов), в пределах которого (которых) расположено здание, сооружение, объекта незавершенного строительства | 59:12:0010730 |
| 5 | Адрес здания, сооружения, объекта незавершенного строительства | Российская Федерация, Пермский край, Чайковский г, Пролетарская ул, д 16а, Пермский край, г. Чайковский, ул. Пролетарская, 16а |
| | Местоположение здания, сооружения, объекта незавершенного строительства | — |
| | Дополнительные сведения о местоположении | — |
| 6 | Иные сведения | — |

**Сведения о зданиях, сооружениях, объектах незавершенного строительства,
необходимые для исправления кадастровых ошибок в сведениях об описании их местоположения**

1. Сведения о характерных точках контура здания, сооружения, объекта незавершенного строительства

с кадастровым номером 59:12:0010730:88

Зона № 1

| Номер контура | Номера характерных точек контура | Существующие | | | Уточненные | | | Метод определения координат | Средняя квадратическая погрешность определения координат характерной точки (Mt), м | Формулы, примененные для расчета средней квадратической погрешности определения координат характерной точки (Mt), м |
|---------------|----------------------------------|---------------|---|------|---------------|--------------|------|---|--|---|
| | | координаты, м | | R, м | координаты, м | | R, м | | | |
| | | X | Y | | X | Y | | | | |
| 1 | 2 | 3 | 4 | 5 | 6 | 7 | 8 | 9 | 10 | 11 |
| — | н109О | — | — | — | 376 575,52 | 1 288 297,04 | — | Метод спутниковых геодезических измерений (определений) | 0,10 | ПО LandStar7 |
| | н110О | — | — | — | 376 580,86 | 1 288 297,78 | — | | | |
| | н111О | — | — | — | 376 579,76 | 1 288 305,64 | — | | | |
| | н112О | — | — | — | 376 574,42 | 1 288 304,90 | — | | | |
| | н109О | — | — | — | 376 575,52 | 1 288 297,04 | — | | | |

2. Иные сведения о здании, сооружении, объекте незавершенного строительства с кадастровым номером —

1. —

1. Сведения о характерных точках контура здания, сооружения, объекта незавершенного строительства

с кадастровым номером 59:12:0010730:270

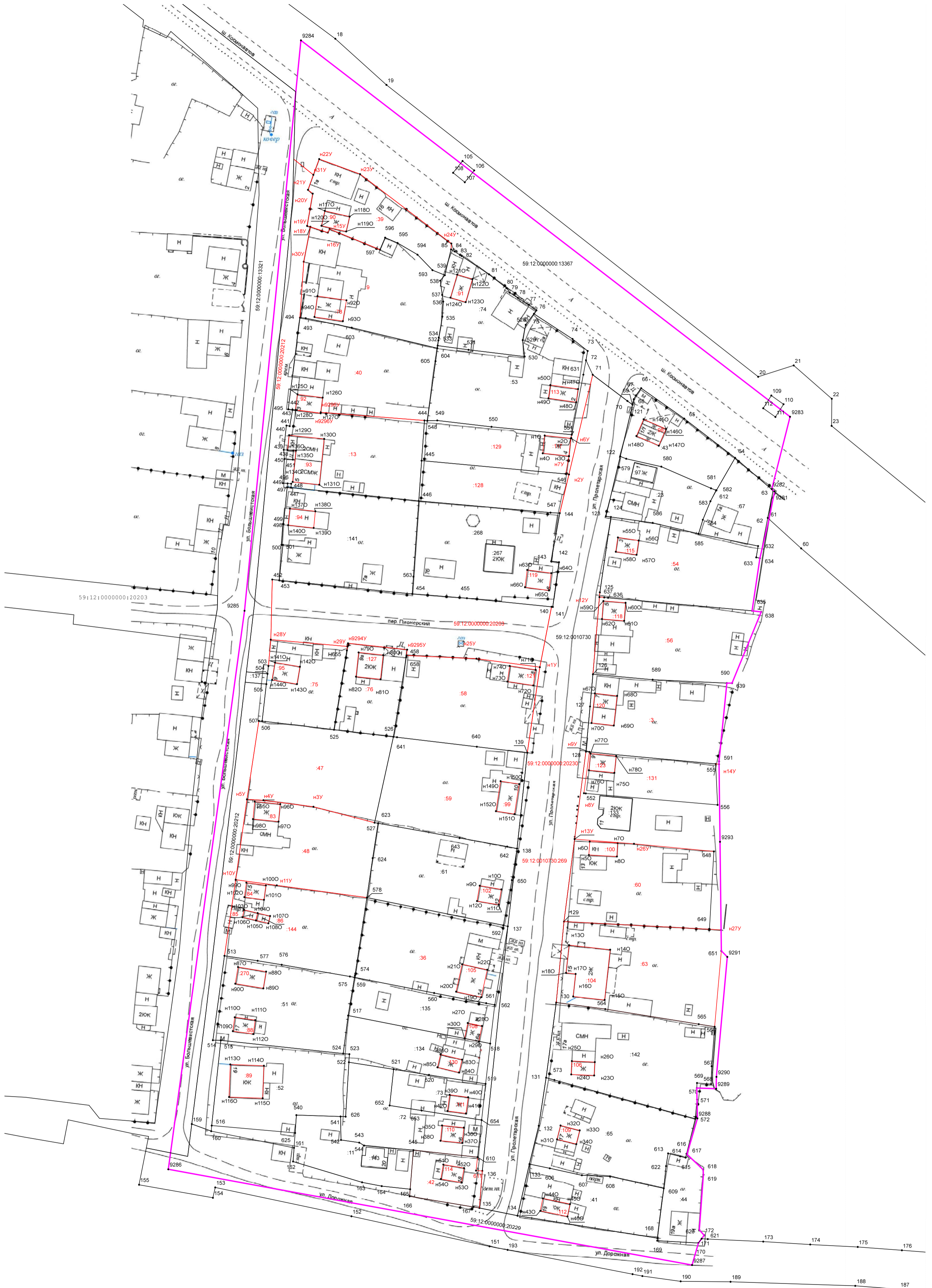
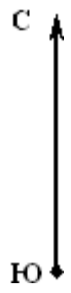
Зона № 1

| Номер контура | Номера характерных точек контура | Существующие | | | Уточненные | | | Метод определения координат | Средняя квадратическая погрешность определения координат характерной точки (Mt), м | Формулы, примененные для расчета средней квадратической погрешности определения координат характерной точки (Mt), м |
|---------------|----------------------------------|---------------|---|------|---------------|--------------|------|-----------------------------|--|---|
| | | координаты, м | | R, м | координаты, м | | R, м | | | |
| | | X | Y | | X | Y | | | | |
| 1 | 2 | 3 | 4 | 5 | 6 | 7 | 8 | 9 | 10 | 11 |
| — | н870 | — | — | — | 376 600,20 | 1 288 299,04 | — | — | — | — |
| | н880 | — | — | — | 376 598,41 | 1 288 309,83 | — | | | |
| | н890 | — | — | — | 376 591,99 | 1 288 308,77 | — | | | |
| | н900 | — | — | — | 376 593,77 | 1 288 297,97 | — | | | |
| | н870 | — | — | — | 376 600,20 | 1 288 299,04 | — | | | |

2. Иные сведения о здании, сооружении, объекте незавершенного строительства с кадастровым номером —

1. —

Схема границ земельных участков



Масштаб 1:1 000

Условные обозначения:

условные обозначения представлены на листе № _____

Схема геодезических построений

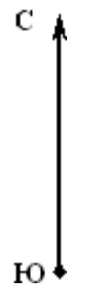









Схема геодезических построений

Условные обозначения:

-  - Точка съёмочного обоснования
-  - Пункт государственной геодезической сети
-  - Направления геодезических построений при создании съёмочного обоснования
-  - Направления геодезических построений при определении координат характерных точек границ земельного участка (данное условное обозначение относится ко всем точкам с префиксом "н" и уточняемым точкам)
-  - Граница кадастрового квартала
-  - Граница земельного участка
-  - Граница земельного участка, установленная при проведении кадастровых работ
- 43:39:350108** - Номер кадастрового квартала
- :0031** - Обозначение земельных участков (существующих)
- :13** - Обозначение земельных участков (уточняемых)
- н2У** - Характерная точка границы земельного участка, полученная при проведении кадастровых работ, сведения о которой позволяют однозначно определить ее положение на местности и ее обозначение
- н3О** - Характерная точка границы объекта капитального строительства, полученная при проведении кадастровых работ, сведения о которой позволяют однозначно определить ее положение на местности и ее обозначение
- Ж-2** - Вид территориальной зоны