

КАРТА-ПЛАН ТЕРРИТОРИИ

(номер кадастрового квартала (номера смежных кадастровых кварталов), являющегося (являющихся) территорией, на которой выполняются комплексные кадастровые работы)

Дата подготовки карты-плана территории 25 сентября 2020 г.

Пояснительная записка

1. Сведения о заказчике

Управление земельно-имущественных отношений администрации Чайковского городского округа (ОГРН: 1185958071562, ИНН: 5959002592)

(полное наименование органа местного самоуправления муниципального района или городского округа, органа исполнительной власти города федерального значения Москвы, Санкт-Петербурга или Севастополя, основной государственный регистрационный номер, идентификационный номер налогоплательщика)

(сведения об утверждении карты-плана территории)

2. Сведения о кадастровом инженере

Фамилия, имя, отчество (при наличии отчества): Чемоданова Катерина Сергеевна

Страховой номер индивидуального лицевого счета: 14002745202

Контактный телефон: раб.: 66-11-55 доб.: 237

Адрес электронной почты и почтовый адрес, по которым осуществляется связь с кадастровым инженером: e.belkina@oozemlemer.ru
610002, Кировская область г. Киров, ул. Водопроводная, 43

Наименование саморегулируемой организации кадастровых инженеров (СРО), членом которой является кадастровый инженер:
СРО АКИ "Поволжье"

Номер регистрации в государственном реестре лиц, осуществляющих кадастровую деятельность: 4 047

Сокращенное наименование юридического лица, если кадастровый инженер является работником юридического лица:
ООО "Землемер"

3. Основания выполнения комплексных кадастровых работ

№ 0856300008420000244, от 17 августа 2020 г., выдан (составлен) Управление земельно-имущественных отношений администрации Чайковского городского округа

(наименование и реквизиты государственного или муниципального контракта на выполнение комплексных кадастровых работ)

4. Перечень документов, использованных при подготовке карты-плана территории

| № п/п | Наименование документа | Реквизиты документа |
|-------|------------------------|---------------------|
| 1 | 2 | 3 |

| 1 | 2 | 3 |
|---|---|---|
| 1 | Кадастровый план территории | № КУВИ-002/2020-6624051, от 10 июля 2020 г., выдан (составлен) Филиал Федерального государственного бюджетного учреждения "Федеральная кадастровая палата Федеральной службы государственной регистрации, кадастра и картографии" по Пермскому краю |
| 2 | Правила землепользования и застройки МО "Чайковское городское поселение", утвержденные решением Дума Чайковского городского поселения | № 446, от 21 сентября 2011 г., выдан (составлен) Дума Чайковского городского поселения |
| 3 | Выписка координат и высот геодезических пунктов из каталога координат и высот геодезических пунктов на Пермскую область | № 293, от 10 марта 2020 г., выдан (составлен) Управление Росреестра по Пермскому краю |
| 4 | Планово-картографический материал масштаба 1:2000, (система высот Балтийская). Съёмка 1976 года. В электронном виде | № инв.№86, от 11 августа 1994 г., выдан (составлен) Управление Росреестра по Пермскому краю |

5. Сведения о геодезической основе, использованной при подготовке карты-плана территории

Система координат МСК-59

| № п/п | Название пункта и тип знака геодезической сети | Класс геодезической сети | Координаты, м | | Сведения о состоянии на 20 августа 2020 г. | | |
|-------|--|--------------------------|---------------|--------------|--|--------------|------------|
| | | | X | Y | наружного знака пункта | центра знака | марки |
| 1 | 2 | 3 | 4 | 5 | 6 | 7 | 8 |
| 1 | Кукарка, пир. | 3 | 371 953,90 | 1 290 312,46 | Утрачен | Сохранился | Сохранился |
| 2 | Курган, пир. | 4 | 376 409,29 | 1 281 709,07 | Сохранился | | |
| 3 | Чернушка, сигн. | | 385 121,25 | 1 291 956,12 | | | |

6. Сведения о средствах измерений

| № п/п | Наименование прибора (инструмента, аппаратуры) | Сведения об утверждении типа измерений | Реквизиты свидетельства о поверке прибора (инструмента, аппаратуры) |
|-------|--|---|--|
| 1 | 2 | 3 | 4 |
| 1 | Аппаратура геодезическая спутниковая типа PrinCe i80 (заводской номер 1018140) | Номер: в Госреестре 61944-15. Срок действия: 23.10.2020 | №381019 от 24.03.2020г. выдано ООО "ТестИнТех" действует до 23.03.2021г. |
| 2 | Аппаратура геодезическая спутниковая типа PrinCe i50 (заводской номер 3236333) | Номер: 53890-13. Срок действия: - | №8/832-276-19 от 28.11.2019г. выдано ФГУП «ВНИИФТРИ» действует до 27.11.2021г. |
| 3 | Leica DISTO D2 | Номер: в Госреестре 38321-16. Срок действия: 28.07.2021 | №0280042 выдано ООО «АВТОПРОГРЕСС-М» от 29.06.2020г. действует до 28.06.2021г. |

7. Пояснения к разделам карты-плана территории

пояснительная записка

Управление земельно-имущественных отношений администрации Чайковского городского округа и общество с ограниченной ответственностью «Землемер» заключили муниципальный контракт № 0856300008420000244 от 17.08.2020 г. на проведение комплексных кадастровых работ в отношении кадастрового квартала

г. Чайковский, Пермского края 59:12:0010754.

Комплексные кадастровые работы проведены на основании:

- планово-картографического материала, в масштабе 1:2000 (система высот Балтийская). Съёмка 1976 года. Исправлено по аэроснимкам и обследовано на местности в 1991 г. Гидрография отображена на дату 24.08.1998 г. Утверждаемого Комитетом по земельным ресурсам и землеустройству города Чайковский Пермской области (инв.№86 от 11.08.1994 г.); МУП «Чайковское земельное кадастровое бюро» г. Чайковский Пермской области. Планшет 16-в.

Специалистами ООО "Землемер" была проведена горизонтальная съёмка местности с применением геодезической аппаратуры (см. раздел "Инструменты" данного карта-плана территории). В ходе проведения комплексных кадастровых работ подлежат уточнению местоположения границ:

- 2 земельных участка путем уточнения местоположения границ;
- 32 земельный участок путем исправления реестровой ошибки;
- 30 объекта капитального строительства путем уточнения местоположения.

Исправление реестровой ошибки в описании местоположения границ земельного участка К№59:12:0010754:59 сделано с учетом увеличения площади не более 10%, так же заложено дальнейшее перераспределение участка с землями кадастрового квартала.

Согласно Правилам землепользования и застройки МО "Чайковское городское поселение", утвержденных решением Думы Чайковского городского поселения от 21.09.2011 №446, в границах кадастрового квартала установлены следующие территориальные зоны - Ж-4 (зона жилой застройки усадебного типа);

Предельные (минимальные и/или максимальные) размеры земельных участков, предусмотренные Правилам землепользования и застройки Правила землепользования и застройки МО "Чайковское городское поселение" для зоны составляют:

- Ж-4 (Зона индивидуальных жилых домов с участками) предельные параметры разрешенного строительства, реконструкции объектов капитального строительства: Минимальная площадь земельного участка для индивидуального жилищного строительства 600 кв.м.; максимальная площадь земельного участка для индивидуального жилищного строительства – 2000 кв.м.

Согласно ч.1,2,3, п.3, ст.42.8 Федерального закона от 24.07.2007 №221-ФЗ «О кадастровой деятельности» при уточнении местоположения границ земельного участка его площадь увеличивается не более чем до установленных предельных максимальных размеров земельных участков; уменьшается не более чем на десять процентов от площади, сведения о которых содержатся в ЕГРН (при получении значения площади земельного участка, которое меньше значения площади земельного участка, сведения о которой содержатся в ЕГРН подтверждаются путем получения письменного согласия правообладателя такого земельного участка).

Уточнение местоположения границ ранее учтенных земельных участков подготовлено на основании планово-картографического материала, в масштабе 1:2000 (система высот Балтийская). Съёмка 1976 года. Исправлено по аэроснимкам и обследовано на местности в 1991 г. Гидрография отображена на дату 24.08.1998 г. Утверждаемого Комитетом по земельным ресурсам и землеустройству города Чайковский Пермской области (инв.№86 от 11.08.1994 г.); МУП «Чайковское земельное кадастровое бюро» г. Чайковский Пермской области. Планшет №16-в. Границы уточняемых земельных участков в границах КК№59:12:0010754, при проведении кадастровых работ, определялись на местности по их фактическому местоположению. Исторически сложившаяся граница существует более 15 лет и закреплена на местности объектами искусственного происхождения - заборами, зданиями, нежилыми строениями и др., что и подтверждается планово-картографическим материалом масштаба 1:2000 г. Чайковский.

Выявленные реестровые ошибки в описании местоположения границ земельных участков подлежат исправлению в связи с тем, что не соответствуют фактическому расположению на местности, во избежание пересечения с объектами капитального строительства, строениями, сооружениями, расположенных в границах данных участков, для исключения вклинивания, вкрапливания, изломанности границ, чересполосицы.

При проведении горизонтальной съёмки местности выявлено, что:

- объекты капитального строительства К№59:12:0010754:70, К№59:12:0010754:71, К№59:12:0010754:75, К№59:12:0010754:118, К№59:12:0010754:120 фактически расположен за границами кадастрового квартала №59:12:0010754, следовательно кадастровый учет в отношении данного объекта не проводится.

Кадастровый инженер Чемоданова Катерина Сергеевна при составлении карта плана осуществила следующие виды работ:

- подготовка и сбор документов, содержащих необходимые для выполнения комплексных кадастровых работ исходные данные;
- уведомление правообладателей объектов недвижимости, являющихся объектами комплексных кадастровых работ, о начале выполнения таких работ;
- определение местоположения границ и площади объектов недвижимости на местности на основе геодезической съёмки;

- подготовка карта-плана территории в соответствии с требованиями Минэкономразвития России от 21.11.2016 № 734.

В виду особенностей программного комплекса АРГО, используемого при оформлении представленного КПТ, невозможно выбрать определенный вид разрешенного использования в соответствии с изменениями, утвержденными Приказом Минэкономразвития России от 30.09.2015 N 709 "О внесении изменений в классификатор видов разрешенного использования земельных участков, утвержденный Приказом Минэкономразвития России от 1 сентября 2014 г. N 540 и так же невозможно в КПТ в формате XML выбрать для внесения вида разрешенного использования элемент LandUse. Программный продукт позволяет выбрать только элемент Utilization ByDoc.

КИ, подготовившим КПТ, не выполнялись геодезические работы по определению координат характерных точек границы земельного участка. Сведения о координатах характерных точек, средствах измерений (прибор), геодезической основе (пункты ГГС), использованной при подготовке КПТ получены от ООО «Землемер», как от юр. лица, являющегося субъектом геодезической деятельности, выполняющего геодезические работы.

В сведениях карта плана территории для всех характерных точек, координаты которых были определены при проведении кадастровых работ, значение Mt указано 0,10 м - Mt характерной точки, имеющей максимальное значение (п. 5 Приказа №90), которое не превышает величину (допустимую - 0,10 м) значения точности определения координат характерных точек границ земельных участков в соответствии с требованиями Приказа Министерства экономического развития РФ от 1 марта 2016 г. N 90" (Приложение).

Вычисление средней квадратической погрешности местоположения характерных точек (Mt) выполнено с использованием программного обеспечения LandStar 7 аппаратуры геодезической спутниковой типа PrinCe i50, i80, посредством которого выполнена обработка материалов спутниковых наблюдений, в связи с чем, формулы, примененные для расчета средней квадратической погрешности положения характерных точек границ земельных участков (частей земельных участков) в КПТ не указаны (указано только значение средней квадратической погрешности согласно п. 38 Требований).

Сведения о координатах и о величине ср. квадратической погрешности положения характерных точек границы, в отношении которых в межевом плане метод определения указан как «Иное описание», внесены в соответствии с Выписками из ЕГРН, указанными в Исходных данных, т.е. при проведении кадастровых работ такие координаты не определялись.

На основе использования спутниковой аппаратуры (приёмников GPS), состоящий из 2 двухчастотных приёмников от исходных пунктов выполнено развитие съёмочной геодезической сети, при этом для наиболее точных плановых координат и высот, применялся метод «построения сети», включающий в себя 3 исходных пунктов.

Измерения производились:

- спутниковые измерения производились с помощью геодезических GPS-приемников PrinCe i50, i80. Метод спутниковых определений – статический.

Средняя квадратическая погрешность местоположения характерных точек $Mt=0,2$ для участков с категорией "земли населенных пунктов" на основании Приказа Минэкономразвития РФ №518 от 17.08.2012г. "О требованиях к точности и методам определения координат характерных точек границ ..." соответствует $Mt=0,1$. В связи с чем, для точек земельных участков в графу 6 реквизита 1 раздела "Сведения об уточняемых земельных участках и их частях" внесено значение $Mt=0,1$.

Сведения об уточняемых земельных участках

1. Сведения о характерных точках границы уточняемого земельного участка с кадастровым номером 59:12:0010754:46

Зона № 1

| Обозначение характерных точек границ | Существующие координаты, м | | Уточненные координаты, м | | Метод определения координат | Средняя квадратическая погрешность определения координат характерной точки (Mt), м | Формулы, примененные для расчета средней квадратической погрешности определения координат характерной точки (Mt), м |
|--|----------------------------|---|--------------------------|--------------|--|--|--|
| | X | Y | X | Y | | | |
| 1 | 2 | 3 | 4 | 5 | 6 | 7 | 8 |
| н58У | — | — | 376 465,27 | 1 287 771,94 | Метод спутниковых геодезических измерений (определений) | 0,10 | ПО LandStar7 |
| н59У | — | — | 376 456,39 | 1 287 787,06 | | | |
| н60У | — | — | 376 448,63 | 1 287 799,69 | | | |
| н61У | — | — | 376 422,33 | 1 287 779,87 | | | |
| н57У | — | — | 376 423,67 | 1 287 777,95 | | | |
| н56У | — | — | 376 427,15 | 1 287 773,16 | | | |
| н55У | — | — | 376 429,32 | 1 287 774,74 | | | |
| н54У | — | — | 376 430,66 | 1 287 772,91 | | | |
| н6У | — | — | 376 451,91 | 1 287 735,50 | | | |
| н62У | — | — | 376 475,91 | 1 287 753,99 | | | |
| н58У | — | — | 376 465,27 | 1 287 771,94 | | | |

2. Сведения о частях границ уточняемого земельного участка с кадастровым номером 59:12:0010754:46

| Обозначение части границ | | Горизонтальное проложение (S), м | Описание прохождения части границ | Отметка о наличии земельного спора о местоположении границ земельного участка |
|--------------------------|-------|----------------------------------|--|---|
| от т. | до т. | | | |
| 1 | 2 | 3 | 4 | 5 |
| н58У | н59У | 17,53 | По забору | — |
| н59У | н60У | 14,82 | частично по строению, частично по забору | |
| н60У | н61У | 32,93 | - | |
| н61У | н57У | 2,34 | | |
| н57У | н56У | 5,92 | по строению | |
| н56У | н55У | 2,68 | | |
| н55У | н54У | 2,27 | | |
| н54У | н6У | 43,02 | По забору | |
| н6У | н62У | 30,30 | | |
| н62У | н58У | 20,87 | | |

3. Общие сведения об уточняемом земельном участке с кадастровым номером 59:12:0010754:46

| № п/п | Наименование характеристики земельного участка | Значение характеристики |
|-------|--|---|
| 1 | 2 | 3 |
| 1 | Адрес земельного участка | Российская Федерация, Пермский край, Чайковский г, Зеленая ул, д 6, Пермский край, г. Чайковский, ул. Зеленая, д. 6 |
| | Местоположение земельного участка (при отсутствии присвоенного адреса) | — |
| | Дополнительные сведения о местоположении земельного участка | — |
| 2 | Площадь земельного участка ± величина погрешности определения площади ($P \pm \Delta P$), м ² | 1608 ± 14 |
| 3 | Формула, примененная для расчета предельной допустимой погрешности определения площади земельного участка (ΔP), м ² | $3,5 * M_t * \sqrt{P} = 3,5 * 0,1 * \sqrt{1608} = 14$ |
| 4 | Площадь земельного участка согласно сведениям государственного кадастра недвижимости ($R_{кад}$), м ² | 1 390 |
| 5 | Оценка расхождения P и $R_{кад}$ ($P - R_{кад}$), м ² | 218 |
| 6 | Предельный минимальный и максимальный размеры земельного участка ($R_{мин}$ и $R_{макс}$), м ² | $R_{мин} = —$ $R_{макс} = —$ |

| | | |
|---|--|------------------|
| 1 | 2 | 3 |
| 7 | Кадастровый или иной номер (обозначение) здания, сооружения, объекта незавершенного строительства, расположенного на земельном участке | 59:12:0010754:90 |
| 8 | Иные сведения | — |

1. Сведения о характерных точках границы уточняемого земельного участка с кадастровым номером 59:12:0010754:47

Зона № 1

| Обозначение характерных точек границ | Существующие координаты, м | | Уточненные координаты, м | | Метод определения координат | Средняя квадратическая погрешность определения координат характерной точки (Mt), м | Формулы, примененные для расчета средней квадратической погрешности определения координат характерной точки (Mt), м |
|--------------------------------------|----------------------------|---|--------------------------|--------------|---|--|---|
| | X | Y | X | Y | | | |
| 1 | 2 | 3 | 4 | 5 | 6 | 7 | 8 |
| 1 | — | — | 376 428,85 | 1 287 717,94 | Иное описание | 0,10 | ПО LandStar7 |
| н6У | — | — | 376 451,91 | 1 287 735,50 | Метод спутниковых геодезических измерений (определений) | | |
| н54У | — | — | 376 430,66 | 1 287 772,91 | | | |
| н55У | — | — | 376 429,32 | 1 287 774,74 | | | |
| н56У | — | — | 376 427,15 | 1 287 773,16 | | | |
| н57У | — | — | 376 423,67 | 1 287 777,95 | | | |
| н24У | — | — | 376 401,64 | 1 287 760,73 | | | |
| н9289У | — | — | 376 427,55 | 1 287 719,99 | | | |
| 1 | — | — | 376 428,85 | 1 287 717,94 | Иное описание | | |

2. Сведения о частях границ уточняемого земельного участка с кадастровым номером 59:12:0010754:47

| Обозначение части границ | | Горизонтальное проложение (S), м | Описание прохождения части границ | Отметка о наличии земельного спора о местоположении границ земельного участка |
|--------------------------|-------|----------------------------------|-----------------------------------|---|
| от т. | до т. | | | |
| 1 | 2 | 3 | 4 | 5 |
| 1 | 2 | 3 | 4 | 5 |

| 1 | 2 | 3 | 4 | 5 |
|--------|--------|-------|-------------|---|
| 1 | н6У | 28,98 | - | — |
| н6У | н54У | 43,02 | По забору | |
| н54У | н55У | 2,27 | по строению | |
| н55У | н56У | 2,68 | | |
| н56У | н57У | 5,92 | | |
| н57У | н24У | 27,96 | - | |
| н24У | н9289У | 48,28 | | |
| н9289У | 1 | 2,43 | — | |

3. Общие сведения об уточняемом земельном участке с кадастровым номером 59:12:0010754:47

| № п/п | Наименование характеристики земельного участка | Значение характеристики |
|-------|--|---|
| 1 | 2 | 3 |
| 1 | Адрес земельного участка | Российская Федерация, Пермский край, Чайковский г, Зеленая ул, д 8, Пермский край, г. Чайковский, ул. Зеленая, д. 8 |
| | Местоположение земельного участка (при отсутствии присвоенного адреса) | — |
| | Дополнительные сведения о местоположении земельного участка | — |
| 2 | Площадь земельного участка ± величина погрешности определения площади ($P \pm \Delta P$), м ² | 1515 ± 14 |
| 3 | Формула, примененная для расчета предельной допустимой погрешности определения площади земельного участка (ΔP), м ² | $3,5 * M_t * \sqrt{P} = 3,5 * 0,1 * \sqrt{1515} = 14$ |
| 4 | Площадь земельного участка согласно сведениям государственного кадастра недвижимости ($R_{\text{кад}}$), м ² | 925 |
| 5 | Оценка расхождения P и $R_{\text{кад}}$ ($P - R_{\text{кад}}$), м ² | 590 |
| 6 | Предельный минимальный и максимальный размеры земельного участка ($R_{\text{мин}}$ и $R_{\text{макс}}$), м ² | $R_{\text{мин}} = \text{—}$ $R_{\text{макс}} = \text{—}$ |
| 7 | Кадастровый или иной номер (обозначение) здания, сооружения, объекта незавершенного строительства, расположенного на земельном участке | 59:12:0010754:91 |
| 8 | Иные сведения | — |

Сведения об образуемых земельных участках

1. Сведения о характерных точках границ образуемых земельных участков

Обозначение земельного участка _____

Зона № _____

| Обозначение характерных точек границ | Координаты, м | | Метод определения координат | Средняя квадратическая погрешность определения координат характерной точки (Mt), м | Формулы, примененные для расчета средней квадратической погрешности определения координат характерной точки (Mt), м |
|--------------------------------------|---------------|---|-----------------------------|--|---|
| | X | Y | | | |
| 1 | 2 | 3 | 4 | 5 | 6 |
| | | | | | |

2. Сведения о частях границ образуемых земельных участков

Обозначение земельного участка _____

| Обозначение части границ | | Горизонтальное проложение (S), м | Описание прохождения части границ | Отметка о наличии земельного спора о местоположении границ земельного участка |
|--------------------------|-------|----------------------------------|-----------------------------------|---|
| от т. | до т. | | | |
| 1 | 2 | 3 | 4 | 5 |
| | | | | |

3. Общие сведения об образуемых земельных участках

Обозначение земельного участка _____

| № п/п | Наименование характеристики земельного участка | Значение характеристики |
|-------|--|---|
| 1 | 2 | 3 |
| 1 | Адрес земельного участка | |
| 2 | Категория земель | |
| 3 | Вид разрешенного использования | |
| 4 | Площадь земельного участка ± величина погрешности определения площади ($P \pm \Delta P$), м ² | |
| 5 | Формула, примененная для расчета предельной допустимой погрешности определения площади земельного участка (ΔP), м ² | |
| 6 | Предельный минимальный и максимальный размеры земельного участка (P _{мин} и P _{макс}), м ² | P _{мин} = P _{макс} = |
| 7 | Кадастровый или иной номер (обозначение) здания, сооружения, объекта незавершенного строительства, расположенного на земельном участке | |

| | | |
|---|--|--|
| 1 | 2 | 3 |
| 8 | Кадастровые номера исходных земельных участков | |
| | Иное | |
| 9 | Иные сведения | |
| 4. Сведения о земельных участках, посредством которых обеспечивается доступ (проход или проезд от земельных участков общего пользования) к образуемым земельным участкам | | |
| № п/п | Кадастровый номер или обозначение земельного участка, для которого обеспечивается доступ | Кадастровый номер или обозначение земельного участка, посредством которого обеспечивается доступ |
| 1 | 2 | 3 |

**Сведения об уточняемых земельных участках,
необходимые для исправления кадастровых ошибок в сведениях о местоположении их границ**

1. Сведения о характерных точках границы уточняемого земельного участка с кадастровым номером 59:12:0010754:1

Зона № 1

| Обозначение характерных точек границ | Существующие координаты, м | | Уточненные координаты, м | | Метод определения координат | Средняя квадратическая погрешность определения координат характерной точки (Mt), м | Формулы, примененные для расчета средней квадратической погрешности определения координат характерной точки (Mt), м |
|--------------------------------------|----------------------------|---|--------------------------|--------------|---|--|---|
| | X | Y | X | Y | | | |
| 1 | 2 | 3 | 4 | 5 | 6 | 7 | 8 |
| 25 | — | — | 376 317,70 | 1 287 722,10 | Иное описание | 0,10 | ПО LandStar7 |
| н91У | — | — | 376 323,36 | 1 287 726,29 | Метод спутниковых геодезических измерений (определений) | | |
| 23 | — | — | 376 322,03 | 1 287 728,25 | Иное описание | | |
| 3 | — | — | 376 290,87 | 1 287 775,42 | | | |
| 2 | — | — | 376 285,15 | 1 287 771,38 | | | |
| 27 | — | — | 376 297,70 | 1 287 752,37 | | | |
| 26 | — | — | 376 316,18 | 1 287 724,40 | | | |
| 25 | — | — | 376 317,70 | 1 287 722,10 | | | |
| | | | | | | | |
| | | | | | | 0,10 | |

2. Сведения о частях границ уточняемого земельного участка с кадастровым номером 59:12:0010754:1

| Обозначение части границ | | Горизонтальное проложение (S), м | Описание прохождения части границ | Отметка о наличии земельного спора о местоположении границ земельного участка |
|--------------------------|-------|----------------------------------|--|---|
| от т. | до т. | | | |
| 1 | 2 | 3 | 4 | 5 |
| 25 | н91У | 7,04 | частично по строению, частично по забору | — |
| н91У | 23 | 2,37 | - | |
| 23 | 3 | 56,53 | | |
| 3 | 2 | 7,00 | По забору | |
| 2 | 27 | 22,78 | | |
| 27 | 26 | 33,52 | частично по забору, частично по строению | |
| 26 | 25 | 2,76 | по строению | |

3. Общие сведения об уточняемом земельном участке с кадастровым номером 59:12:0010754:1

| № п/п | Наименование характеристики земельного участка | Значение характеристики |
|-------|--|-------------------------|
|-------|--|-------------------------|

| 1 | 2 | 3 |
|---|--|--|
| 1 | Площадь земельного участка ± величина погрешности определения площади (P ± ΔP), м² | 413 ± 7 |
| 2 | Формула, примененная для расчета предельной допустимой погрешности определения площади земельного участка (ΔP), м² | $3,5 * Mt * \sqrt{P} = 3,5 * 0,1 * \sqrt{413} = 7$ |
| 3 | Иные сведения | — |

I. Сведения о характерных точках границы уточняемого земельного участка с кадастровым номером 59:12:0010754:2

| Зона № 1 | | | | | | | |
|--------------------------------------|----------------------------|---|--------------------------|--------------|---|--|---|
| Обозначение характерных точек границ | Существующие координаты, м | | Уточненные координаты, м | | Метод определения координат | Средняя квадратическая погрешность определения координат характерной точки (Mt), м | Формулы, примененные для расчета средней квадратической погрешности определения координат характерной точки (Mt), м |
| | X | Y | X | Y | | | |
| 1 | 2 | 3 | 4 | 5 | 6 | 7 | 8 |
| 3 | — | — | 376 290,87 | 1 287 775,42 | Иное описание | 0,10 | ПО LandStar7 |
| 23 | — | — | 376 322,03 | 1 287 728,25 | | | |
| н91У | — | — | 376 323,36 | 1 287 726,29 | Метод спутниковых геодезических измерений (определений) | | |
| н92У | — | — | 376 343,87 | 1 287 740,91 | | | |
| н93У | — | — | 376 342,00 | 1 287 743,58 | | | |
| н94У | — | — | 376 319,02 | 1 287 776,39 | | | |
| н38У | — | — | 376 310,23 | 1 287 788,38 | | | |
| н37У | — | — | 376 292,90 | 1 287 776,47 | | | |
| 4 | — | — | 376 291,85 | 1 287 776,09 | Иное описание | | |
| 3 | — | — | 376 290,87 | 1 287 775,42 | | | |

2. Сведения о частях границ уточняемого земельного участка с кадастровым номером 59:12:0010754:2

| Обозначение части границ | | Горизонтальное проложение (S), м | Описание прохождения части границ | Отметка о наличии земельного спора о местоположении границ земельного участка |
|--------------------------|-------|----------------------------------|---|---|
| от т. | до т. | | | |
| 1 | 2 | 3 | 4 | 5 |
| 3 | 23 | 56,53 | По забору частично по забору, частично по строению Частично по забору | — |
| 23 | н91У | 2,37 | | |
| н91У | н92У | 25,19 | | |
| н92У | н93У | 3,26 | | |
| н93У | н94У | 40,06 | | |
| н94У | н38У | 14,87 | | |
| н38У | н37У | 21,03 | | |
| н37У | 4 | 1,12 | - | |
| 4 | 3 | 1,19 | - | |

3. Общие сведения об уточняемом земельном участке с кадастровым номером 59:12:0010754:2

| № п/п | Наименование характеристики земельного участка | Значение характеристики |
|-------|--|--|
| 1 | 2 | 3 |
| 1 | Площадь земельного участка ± величина погрешности определения площади ($P \pm \Delta P$), м ² | 1424 ± 13 |
| 2 | Формула, примененная для расчета предельной допустимой погрешности определения площади земельного участка (ΔP), м ² | $3,5 * Mt * \sqrt{P} = 3,5 * 0,1 * \sqrt{1424} = 13$ |
| 3 | Иные сведения | — |

1. Сведения о характерных точках границы уточняемого земельного участка с кадастровым номером 59:12:0010754:3

| Зона № 1 | | | | | | | |
|--------------------------------------|----------------------------|---|--------------------------|--------------|-----------------------------|--|---|
| Обозначение характерных точек границ | Существующие координаты, м | | Уточненные координаты, м | | Метод определения координат | Средняя квадратическая погрешность определения координат характерной точки (Mt), м | Формулы, примененные для расчета средней квадратической погрешности определения координат характерной точки (Mt), м |
| | X | Y | X | Y | | | |
| 1 | 2 | 3 | 4 | 5 | 6 | 7 | 8 |
| 7 | — | — | 376 385,79 | 1 287 841,48 | Иное описание | 0,09 | ПО LandStar7 |

| 1 | 2 | 3 | 4 | 5 | 6 | 7 | 8 |
|------|---|---|------------|--------------|---|------|--------------|
| н48У | — | — | 376 413,16 | 1 287 858,21 | Метод спутниковых геодезических измерений (определений) | 0,10 | ПО LandStar7 |
| н78У | — | — | 376 416,97 | 1 287 860,61 | | | |
| н79У | — | — | 376 408,72 | 1 287 870,96 | | | |
| н80У | — | — | 376 392,46 | 1 287 891,24 | | | |
| н81У | — | — | 376 392,10 | 1 287 891,01 | | | |
| н82У | — | — | 376 390,11 | 1 287 894,18 | | | |
| н83У | — | — | 376 364,25 | 1 287 878,20 | | | |
| н11У | — | — | 376 359,48 | 1 287 875,00 | | | |
| н10У | — | — | 376 360,33 | 1 287 872,60 | | | |
| н9У | — | — | 376 384,32 | 1 287 840,52 | | | |
| 7 | — | — | 376 385,79 | 1 287 841,48 | Иное описание | 0,09 | |

2. Сведения о частях границ уточняемого земельного участка с кадастровым номером 59:12:0010754:3

| Обозначение части границ | | Горизонтальное проложение (S), м | Описание прохождения части границ | Отметка о наличии земельного спора о местоположении границ земельного участка |
|--------------------------|-------|----------------------------------|---|---|
| от т. | до т. | | | |
| 1 | 2 | 3 | 4 | 5 |
| 7 | н48У | 32,08 | По забору | — |
| н48У | н78У | 4,50 | | |
| н78У | н79У | 13,24 | | |
| н79У | н80У | 25,99 | по строениям | |
| н80У | н81У | 0,43 | по строению | |
| н81У | н82У | 3,74 | | |
| н82У | н83У | 30,40 | частично по забору, частично по строениям | |
| н83У | н11У | 5,74 | По забору | |
| н11У | н10У | 2,55 | | |

| | | | | |
|------|-----|-------|----------------------|---|
| 1 | 2 | 3 | 4 | 5 |
| н10У | н9У | 40,06 | частично по строению | — |
| н9У | 7 | 1,76 | По забору | |

3. Общие сведения об уточняемом земельном участке с кадастровым номером 59:12:0010754:3

| № п/п | Наименование характеристики земельного участка | Значение характеристики |
|-------|--|--|
| 1 | 2 | 3 |
| 1 | Площадь земельного участка ± величина погрешности определения площади ($P \pm \Delta P$), м ² | 1602 ± 14 |
| 2 | Формула, примененная для расчета предельной допустимой погрешности определения площади земельного участка (ΔP), м ² | $3,5 * Mt * \sqrt{P} = 3,5 * 0,1 * \sqrt{1602} = 14$ |
| 3 | Иные сведения | — |

1. Сведения о характерных точках границы уточняемого земельного участка с кадастровым номером 59:12:0010754:5

Зона № 1

| Обозначение характерных точек границ | Существующие координаты, м | | Уточненные координаты, м | | Метод определения координат | Средняя квадратическая погрешность определения координат характерной точки (Mt), м | Формулы, примененные для расчета средней квадратической погрешности определения координат характерной точки (Mt), м |
|--------------------------------------|----------------------------|---|--------------------------|--------------|---|--|---|
| | X | Y | X | Y | | | |
| 1 | 2 | 3 | 4 | 5 | 6 | 7 | 8 |
| н28У | — | — | 376 353,55 | 1 287 666,31 | Метод спутниковых геодезических измерений (определений) | 0,10 | ПО LandStar7 |
| н49У | — | — | 376 379,52 | 1 287 684,10 | | | |
| н50У | — | — | 376 379,57 | 1 287 684,44 | | | |
| н51У | — | — | 376 365,99 | 1 287 706,91 | | | |
| н52У | — | — | 376 363,21 | 1 287 711,39 | | | |
| н53У | — | — | 376 351,49 | 1 287 727,87 | | | |

| 1 | 2 | 3 | 4 | 5 | 6 | 7 | 8 |
|-----|---|---|------------|--------------|---|------|--------------|
| 1 | — | — | 376 428,85 | 1 287 717,94 | Иное описание | 0,10 | ПО LandStar7 |
| н4У | — | — | 376 456,59 | 1 287 674,79 | Метод спутниковых геодезических измерений (определений) | | |
| н5У | — | — | 376 482,84 | 1 287 693,01 | | | |
| н6У | — | — | 376 451,91 | 1 287 735,50 | | | |
| 1 | — | — | 376 428,85 | 1 287 717,94 | Иное описание | | |

2. Сведения о частях границ уточняемого земельного участка с кадастровым номером 59:12:0010754:7

| Обозначение части границ | | Горизонтальное проложение (S), м | Описание прохождения части границ | Отметка о наличии земельного спора о местоположении границ земельного участка |
|--------------------------|-------|----------------------------------|-----------------------------------|---|
| от т. | до т. | | | |
| 1 | 2 | 3 | 4 | 5 |
| 1 | н4У | 51,30 | Частично по забору | — |
| н4У | н5У | 31,95 | | |
| н5У | н6У | 52,56 | | |
| н6У | 1 | 28,98 | | |

3. Общие сведения об уточняемом земельном участке с кадастровым номером 59:12:0010754:7

| № п/п | Наименование характеристики земельного участка | Значение характеристики |
|-------|--|---|
| 1 | 2 | 3 |
| 1 | Площадь земельного участка ± величина погрешности определения площади ($P \pm \Delta P$), м ² | 1581 ± 14 |
| 2 | Формула, примененная для расчета предельной допустимой погрешности определения площади земельного участка (ΔP), м ² | $3,5 * M_t * \sqrt{P} = 3,5 * 0,1 * \sqrt{1581} = 14$ |
| 3 | Иные сведения | — |

1. Сведения о характерных точках границы уточняемого земельного участка с кадастровым номером 59:12:0010754:8

| Зона № 1 | | | | | | | |
|--------------------------------------|----------------------------|---|--------------------------|--------------|---|--|---|
| Обозначение характерных точек границ | Существующие координаты, м | | Уточненные координаты, м | | Метод определения координат | Средняя квадратическая погрешность определения координат характерной точки (Mt), м | Формулы, примененные для расчета средней квадратической погрешности определения координат характерной точки (Mt), м |
| | X | Y | X | Y | | | |
| 1 | 2 | 3 | 4 | 5 | 6 | 7 | 8 |
| 1 | — | — | 376 428,85 | 1 287 717,94 | Иное описание | 0,10 | ПО LandStar7 |
| н1У | — | — | 376 417,86 | 1 287 710,28 | Метод спутниковых геодезических измерений (определений) | | |
| н2У | — | — | 376 403,35 | 1 287 700,18 | | | |
| н3У | — | — | 376 430,59 | 1 287 655,55 | | | |
| н4У | — | — | 376 456,59 | 1 287 674,79 | | | |
| 1 | — | — | 376 428,85 | 1 287 717,94 | Иное описание | | |

2. Сведения о частях границ уточняемого земельного участка с кадастровым номером 59:12:0010754:8

| Обозначение части границ | | Горизонтальное проложение (S), м | Описание прохождения части границ | Отметка о наличии земельного спора о местоположении границ земельного участка |
|--------------------------|-------|----------------------------------|-----------------------------------|---|
| от т. | до т. | | | |
| 1 | 2 | 3 | 4 | 5 |
| 1 | н1У | 13,40 | По забору | — |
| н1У | н2У | 17,68 | | |
| н2У | н3У | 52,29 | | |
| н3У | н4У | 32,34 | Частично по забору | |
| н4У | 1 | 51,30 | | |

3. Общие сведения об уточняемом земельном участке с кадастровым номером 59:12:0010754:8

| № п/п | Наименование характеристики земельного участка | Значение характеристики |
|-------|--|-------------------------|
| 1 | 2 | 3 |
| 1 | Площадь земельного участка ± величина погрешности определения площади (P ± ΔP), м² | 1639 ± 14 |

| | | |
|---|--|--|
| 1 | 2 | 3 |
| 2 | Формула, примененная для расчета предельной допустимой погрешности определения площади земельного участка (ΔP), м ² | $3,5 * Mt * \sqrt{P} = 3,5 * 0,1 * \sqrt{1639} = 14$ |
| 3 | Иные сведения | — |

1. Сведения о характерных точках границы уточняемого земельного участка с кадастровым номером 59:12:0010754:12

| Зона № 1 | | | | | | | |
|--------------------------------------|----------------------------|---|--------------------------|--------------|---|--|---|
| Обозначение характерных точек границ | Существующие координаты, м | | Уточненные координаты, м | | Метод определения координат | Средняя квадратическая погрешность определения координат характерной точки (Mt), м | Формулы, примененные для расчета средней квадратической погрешности определения координат характерной точки (Mt), м |
| | X | Y | X | Y | | | |
| 1 | 2 | 3 | 4 | 5 | 6 | 7 | 8 |
| н50У | — | — | 376 379,57 | 1 287 684,44 | Метод спутниковых геодезических измерений (определений) | 0,10 | ПО LandStar7 |
| н2У | — | — | 376 403,35 | 1 287 700,18 | | | |
| н26У | — | — | 376 375,47 | 1 287 745,27 | | | |
| н53У | — | — | 376 351,49 | 1 287 727,87 | | | |
| н52У | — | — | 376 363,21 | 1 287 711,39 | | | |
| н51У | — | — | 376 365,99 | 1 287 706,91 | | | |
| н50У | — | — | 376 379,57 | 1 287 684,44 | | | |

2. Сведения о частях границ уточняемого земельного участка с кадастровым номером 59:12:0010754:12

| Обозначение части границ | | Горизонтальное проложение (S), м | Описание прохождения части границ | Отметка о наличии земельного спора о местоположении границ земельного участка |
|--------------------------|-------|----------------------------------|-----------------------------------|---|
| от т. | до т. | | | |
| 1 | 2 | 3 | 4 | 5 |
| н50У | н2У | 28,52 | По забору | — |
| н2У | н26У | 53,01 | - | |

| 1 | 2 | 3 | 4 | 5 |
|------|------|-------|--|---|
| н26У | н53У | 29,63 | частично по забору, частично по строению | — |
| н53У | н52У | 20,22 | частично по строению | |
| н52У | н51У | 5,27 | - | |
| н51У | н50У | 26,25 | Частично по забору | |

3. Общие сведения об уточняемом земельном участке с кадастровым номером 59:12:0010754:12

| № п/п | Наименование характеристики земельного участка | Значение характеристики |
|-------|--|--|
| 1 | 2 | 3 |
| 1 | Площадь земельного участка ± величина погрешности определения площади ($P \pm \Delta P$), м ² | 1497 ± 14 |
| 2 | Формула, примененная для расчета предельной допустимой погрешности определения площади земельного участка (ΔP), м ² | $3,5 * Mt * \sqrt{P} = 3,5 * 0,1 * \sqrt{1497} = 14$ |
| 3 | Иные сведения | — |

1. Сведения о характерных точках границы уточняемого земельного участка с кадастровым номером 59:12:0010754:13

| Зона № <u>1</u> | | | | | | | |
|--------------------------------------|----------------------------|---|--------------------------|--------------|---|--|---|
| Обозначение характерных точек границ | Существующие координаты, м | | Уточненные координаты, м | | Метод определения координат | Средняя квадратическая погрешность определения координат характерной точки (Mt), м | Формулы, примененные для расчета средней квадратической погрешности определения координат характерной точки (Mt), м |
| | X | Y | X | Y | | | |
| 1 | 2 | 3 | 4 | 5 | 6 | 7 | 8 |
| н38У | — | — | 376 310,23 | 1 287 788,38 | Метод спутниковых геодезических измерений (определений) | 0,10 | ПО LandStar7 |
| н94У | — | — | 376 319,02 | 1 287 776,39 | | | |
| н93У | — | — | 376 342,00 | 1 287 743,58 | | | |
| н92У | — | — | 376 343,87 | 1 287 740,91 | | | |
| н43У | — | — | 376 367,96 | 1 287 758,56 | | | |

| 1 | 2 | 3 | 4 | 5 | 6 | 7 | 8 |
|------|---|---|------------|--------------|---|------|--------------|
| н42У | — | — | 376 347,89 | 1 287 787,47 | Метод спутниковых геодезических измерений (определений) | 0,10 | ПО LandStar7 |
| н41У | — | — | 376 335,34 | 1 287 806,58 | | | |
| н39У | — | — | 376 322,85 | 1 287 797,71 | | | |
| н38У | — | — | 376 310,23 | 1 287 788,38 | | | |

2. Сведения о частях границ уточняемого земельного участка с кадастровым номером 59:12:0010754:13

| Обозначение части границ | | Горизонтальное проложение (S), м | Описание прохождения части границ | Отметка о наличии земельного спора о местоположении границ земельного участка |
|--------------------------|-------|----------------------------------|---|---|
| от т. | до т. | | | |
| 1 | 2 | 3 | 4 | 5 |
| н38У | н94У | 14,87 | частично по строениям, частично по забору | — |
| н94У | н93У | 40,06 | По забору | |
| н93У | н92У | 3,26 | | |
| н92У | н43У | 29,86 | - | |
| н43У | н42У | 35,19 | по строениям | |
| н42У | н41У | 22,86 | По забору | |
| н41У | н39У | 15,32 | | |
| н39У | н38У | 15,69 | частично по забору, частично по строению | |

3. Общие сведения об уточняемом земельном участке с кадастровым номером 59:12:0010754:13

| № п/п | Наименование характеристики земельного участка | Значение характеристики |
|-------|--|---|
| 1 | 2 | 3 |
| 1 | Площадь земельного участка ± величина погрешности определения площади ($P \pm \Delta P$), м ² | 1753 ± 15 |
| 2 | Формула, примененная для расчета предельной допустимой погрешности определения площади земельного участка (ΔP), м ² | $3,5 * M_t * \sqrt{P} = 3,5 * 0,1 * \sqrt{1753} = 15$ |
| 3 | Иные сведения | — |

1. Сведения о характерных точках границы уточняемого земельного участка с кадастровым номером 59:12:0010754:34

| Зона № <u>1</u> | | | | | | | |
|--------------------------------------|----------------------------|---|--------------------------|--------------|---|--|---|
| Обозначение характерных точек границ | Существующие координаты, м | | Уточненные координаты, м | | Метод определения координат | Средняя квадратическая погрешность определения координат характерной точки (Mt), м | Формулы, примененные для расчета средней квадратической погрешности определения координат характерной точки (Mt), м |
| | X | Y | X | Y | | | |
| 1 | 2 | 3 | 4 | 5 | 6 | 7 | 8 |
| н28У | — | — | 376 353,55 | 1 287 666,31 | Метод спутниковых геодезических измерений (определений) | 0,10 | ПО LandStar7 |
| н27У | — | — | 376 331,97 | 1 287 650,37 | | | |
| н31У | — | — | 376 324,53 | 1 287 644,87 | | | |
| н75У | — | — | 376 323,61 | 1 287 644,24 | | | |
| н76У | — | — | 376 332,67 | 1 287 631,07 | | | |
| н77У | — | — | 376 345,75 | 1 287 640,55 | | | |
| н67У | — | — | 376 361,77 | 1 287 652,15 | | | |
| н28У | — | — | 376 353,55 | 1 287 666,31 | | | |

2. Сведения о частях границ уточняемого земельного участка с кадастровым номером 59:12:0010754:34

| Обозначение части границ | | Горизонтальное проложение (S), м | Описание прохождения части границ | Отметка о наличии земельного спора о местоположении границ земельного участка |
|--------------------------|-------|----------------------------------|-----------------------------------|---|
| от т. | до т. | | | |
| 1 | 2 | 3 | 4 | 5 |
| н28У | н27У | 26,83 | По забору | — |
| н27У | н31У | 9,25 | | |
| н31У | н75У | 1,12 | | |
| н75У | н76У | 15,99 | | |
| н76У | н77У | 16,15 | | |

| | | | | |
|------|------|-------|-----------|---|
| 1 | 2 | 3 | 4 | 5 |
| н77У | н67У | 19,78 | По забору | — |
| н67У | н28У | 16,37 | | |

3. Общие сведения об уточняемом земельном участке с кадастровым номером 59:12:0010754:34

| № п/п | Наименование характеристики земельного участка | Значение характеристики |
|-------|--|--|
| 1 | 2 | 3 |
| 1 | Площадь земельного участка ± величина погрешности определения площади ($P \pm \Delta P$), м ² | 589 ± 8 |
| 2 | Формула, примененная для расчета предельной допустимой погрешности определения площади земельного участка (ΔP), м ² | $3,5 * Mt * \sqrt{P} = 3,5 * 0,1 * \sqrt{589} = 8$ |
| 3 | Иные сведения | — |

1. Сведения о характерных точках границы уточняемого земельного участка с кадастровым номером 59:12:0010754:40

Зона № 1

| Обозначение характерных точек границ | Существующие координаты, м | | Уточненные координаты, м | | Метод определения координат | Средняя квадратическая погрешность определения координат характерной точки (Mt), м | Формулы, примененные для расчета средней квадратической погрешности определения координат характерной точки (Mt), м |
|--------------------------------------|----------------------------|---|--------------------------|--------------|---|--|---|
| | X | Y | X | Y | | | |
| 1 | 2 | 3 | 4 | 5 | 6 | 7 | 8 |
| н73У | — | — | 376 532,56 | 1 287 729,86 | Метод спутниковых геодезических измерений (определений) | 0,10 | ПО LandStar7 |
| 19 | — | — | 376 513,77 | 1 287 754,86 | Иное описание | 0,09 | |
| 14 | — | — | 376 500,78 | 1 287 772,29 | | | |
| 13 | — | — | 376 488,19 | 1 287 763,13 | | | |
| н62У | — | — | 376 475,91 | 1 287 753,99 | Метод спутниковых геодезических измерений (определений) | 0,10 | |
| н72У | — | — | 376 507,16 | 1 287 710,81 | | | |
| н74У | — | — | 376 524,75 | 1 287 723,99 | | | |
| н73У | — | — | 376 532,56 | 1 287 729,86 | | | |

2. Сведения о частях границ уточняемого земельного участка с кадастровым номером 59:12:0010754:40

| Обозначение части границ | | Горизонтальное проложение (S), м | Описание прохождения части границ | Отметка о наличии земельного спора о местоположении границ земельного участка |
|--------------------------|-------|----------------------------------|--|---|
| от т. | до т. | | | |
| 1 | 2 | 3 | 4 | 5 |
| н73У | 19 | 31,27 | По забору | — |
| 19 | 14 | 21,74 | | |
| 14 | 13 | 15,57 | | |
| 13 | н62У | 15,31 | | |
| н62У | н72У | 53,30 | частично по забору, частично по строению | |
| н72У | н74У | 21,98 | - | |
| н74У | н73У | 9,77 | По забору | |

3. Общие сведения об уточняемом земельном участке с кадастровым номером 59:12:0010754:40

| № п/п | Наименование характеристики земельного участка | Значение характеристики |
|-------|--|--|
| 1 | 2 | 3 |
| 1 | Площадь земельного участка ± величина погрешности определения площади (P ± ΔP), м² | 1665 ± 14 |
| 2 | Формула, примененная для расчета предельной допустимой погрешности определения площади земельного участка (ΔP), м² | $3,5 * Mt * \sqrt{(P)} = 3,5 * 0,1 * \sqrt{(1665)} = 14$ |
| 3 | Иные сведения | — |

1. Сведения о характерных точках границы уточняемого земельного участка с кадастровым номером 59:12:0010754:41

Зона № 1

| Обозначение характерных точек границ | Существующие координаты, м | | Уточненные координаты, м | | Метод определения координат | Средняя квадратическая погрешность определения координат характерной точки (Mt), м | Формулы, примененные для расчета средней квадратической погрешности определения координат характерной точки (Mt), м |
|--------------------------------------|----------------------------|---|--------------------------|--------------|---|--|---|
| | X | Y | X | Y | | | |
| 1 | 2 | 3 | 4 | 5 | 6 | 7 | 8 |
| н6У | — | — | 376 451,91 | 1 287 735,50 | Метод спутниковых геодезических измерений (определений) | 0,10 | ПО LandStar7 |
| н5У | — | — | 376 482,84 | 1 287 693,01 | | | |

| 1 | 2 | 3 | 4 | 5 | 6 | 7 | 8 |
|------|---|---|------------|--------------|---|------|--------------|
| н3У | — | — | 376 430,59 | 1 287 655,55 | Метод спутниковых геодезических измерений (определений) | 0,10 | ПО LandStar7 |
| н2У | — | — | 376 403,35 | 1 287 700,18 | | | |
| н50У | — | — | 376 379,57 | 1 287 684,44 | | | |
| н49У | — | — | 376 379,52 | 1 287 684,10 | | | |
| н66У | — | — | 376 388,68 | 1 287 666,80 | | | |
| н65У | — | — | 376 392,08 | 1 287 661,80 | | | |
| н64У | — | — | 376 404,42 | 1 287 640,51 | | | |
| н63У | — | — | 376 406,69 | 1 287 637,69 | | | |
| н3У | — | — | 376 430,59 | 1 287 655,55 | | | |

2. Сведения о частях границ уточняемого земельного участка с кадастровым номером 59:12:0010754:42

| Обозначение части границ | | Горизонтальное проложение (S), м | Описание прохождения части границ | Отметка о наличии земельного спора о местоположении границ земельного участка |
|--------------------------|-------|----------------------------------|-----------------------------------|---|
| от т. | до т. | | | |
| 1 | 2 | 3 | 4 | 5 |
| н3У | н2У | 52,29 | По забору | — |
| н2У | н50У | 28,52 | | |
| н50У | н49У | 0,34 | | |
| н49У | н66У | 19,58 | | |
| н66У | н65У | 6,05 | | |
| н65У | н64У | 24,61 | | |
| н64У | н63У | 3,62 | | |
| н63У | н3У | 29,84 | Частично по забору | |

3. Общие сведения об уточняемом земельном участке с кадастровым номером 59:12:0010754:42

| № п/п | Наименование характеристики земельного участка | Значение характеристики |
|-------|--|-------------------------|
| 1 | 2 | 3 |
| | | |

| 1 | 2 | 3 |
|---|--|--|
| 1 | Площадь земельного участка ± величина погрешности определения площади ($P \pm \Delta P$), м ² | 1576 ± 14 |
| 2 | Формула, примененная для расчета предельной допустимой погрешности определения площади земельного участка (ΔP), м ² | $3,5 * Mt * \sqrt{P} = 3,5 * 0,1 * \sqrt{1576} = 14$ |
| 3 | Иные сведения | — |

I. Сведения о характерных точках границы уточняемого земельного участка с кадастровым номером 59:12:0010754:43

| Зона № 1 | | | | | | | |
|--------------------------------------|----------------------------|---|--------------------------|--------------|---|--|---|
| Обозначение характерных точек границ | Существующие координаты, м | | Уточненные координаты, м | | Метод определения координат | Средняя квадратическая погрешность определения координат характерной точки (Mt), м | Формулы, примененные для расчета средней квадратической погрешности определения координат характерной точки (Mt), м |
| | X | Y | X | Y | | | |
| 1 | 2 | 3 | 4 | 5 | 6 | 7 | 8 |
| н63У | — | — | 376 406,69 | 1 287 637,69 | Метод спутниковых геодезических измерений (определений) | 0,10 | ПО LandStar7 |
| н64У | — | — | 376 404,42 | 1 287 640,51 | | | |
| н65У | — | — | 376 392,08 | 1 287 661,80 | | | |
| н66У | — | — | 376 388,68 | 1 287 666,80 | | | |
| н49У | — | — | 376 379,52 | 1 287 684,10 | | | |
| н28У | — | — | 376 353,55 | 1 287 666,31 | | | |
| н67У | — | — | 376 361,77 | 1 287 652,15 | | | |
| н68У | — | — | 376 362,14 | 1 287 652,37 | | | |
| н69У | — | — | 376 370,43 | 1 287 637,91 | | | |

| 1 | 2 | 3 | 4 | 5 | 6 | 7 | 8 |
|------|---|---|------------|--------------|---|------|--------------|
| н70У | — | — | 376 378,52 | 1 287 624,89 | Метод спутниковых геодезических измерений (определений) | 0,10 | ПО LandStar7 |
| н71У | — | — | 376 382,46 | 1 287 619,61 | | | |
| н63У | — | — | 376 406,69 | 1 287 637,69 | | | |

2. Сведения о частях границ уточняемого земельного участка с кадастровым номером 59:12:0010754:43

| Обозначение части границ | | Горизонтальное проложение (S), м | Описание прохождения части границ | Отметка о наличии земельного спора о местоположении границ земельного участка | |
|--------------------------|-------|----------------------------------|-----------------------------------|---|----------------------|
| от т. | до т. | | | | |
| 1 | 2 | 3 | 4 | 5 | |
| н63У | н64У | 3,62 | - | — | |
| н64У | н65У | 24,61 | По забору | | |
| н65У | н66У | 6,05 | | | |
| н66У | н49У | 19,58 | | | |
| н49У | н28У | 31,48 | | | |
| н28У | н67У | 16,37 | | | |
| н67У | н68У | 0,43 | | | |
| н68У | н69У | 16,67 | | | |
| н69У | н70У | 15,33 | | | |
| н70У | н71У | 6,59 | | | частично по строению |
| н71У | н63У | 30,23 | | | Частично по забору |

3. Общие сведения об уточняемом земельном участке с кадастровым номером 59:12:0010754:43

| № п/п | Наименование характеристики земельного участка | Значение характеристики |
|-------|--|---|
| 1 | 2 | 3 |
| 1 | Площадь земельного участка ± величина погрешности определения площади (P ± ΔP), м² | 1667 ± 14 |
| 2 | Формула, примененная для расчета предельной допустимой погрешности определения площади земельного участка (ΔP), м² | $3,5 * M_t * \sqrt{(P)} = 3,5 * 0,1 * \sqrt{(1667)} = 14$ |
| 3 | Иные сведения | — |

1. Сведения о характерных точках границы уточняемого земельного участка с кадастровым номером 59:12:0010754:45

| Зона № 1 | | | | | | | |
|--------------------------------------|----------------------------|---|--------------------------|--------------|---|--|---|
| Обозначение характерных точек границ | Существующие координаты, м | | Уточненные координаты, м | | Метод определения координат | Средняя квадратическая погрешность определения координат характерной точки (Mt), м | Формулы, примененные для расчета средней квадратической погрешности определения координат характерной точки (Mt), м |
| | X | Y | X | Y | | | |
| 1 | 2 | 3 | 4 | 5 | 6 | 7 | 8 |
| 12 | — | — | 376 473,94 | 1 287 817,10 | Иное описание | 0,09 | ПО LandStar7 |
| н60У | — | — | 376 448,63 | 1 287 799,69 | Метод спутниковых геодезических измерений (определений) | 0,10 | |
| н59У | — | — | 376 456,39 | 1 287 787,06 | | | |
| н58У | — | — | 376 465,27 | 1 287 771,94 | | | |
| н62У | — | — | 376 475,91 | 1 287 753,99 | | | |
| 13 | — | — | 376 488,19 | 1 287 763,13 | Иное описание | 0,09 | |
| 14 | — | — | 376 500,78 | 1 287 772,29 | | | |
| 15 | — | — | 376 478,85 | 1 287 810,57 | | | |
| 12 | — | — | 376 473,94 | 1 287 817,10 | | | |

2. Сведения о частях границ уточняемого земельного участка с кадастровым номером 59:12:0010754:45

| Обозначение части границ | | Горизонтальное проложение (S), м | Описание прохождения части границ | Отметка о наличии земельного спора о местоположении границ земельного участка |
|--------------------------|-------|----------------------------------|--|---|
| от т. | до т. | | | |
| 1 | 2 | 3 | 4 | 5 |
| 12 | н60У | 30,72 | частично по строению, частично по забору | — |
| н60У | н59У | 14,82 | частично по забору, частично по строению | |
| н59У | н58У | 17,53 | По забору | |
| н58У | н62У | 20,87 | | |
| н62У | 13 | 15,31 | | |
| 13 | 14 | 15,57 | | |
| 14 | 15 | 44,12 | частично по забору, частично по строению | |
| 15 | 12 | 8,17 | частично по строению | |

3. Общие сведения об уточняемом земельном участке с кадастровым номером 59:12:0010754:45

| № п/п | Наименование характеристики земельного участка | Значение характеристики |
|-------|--|---|
| 1 | 2 | 3 |
| 1 | Площадь земельного участка ± величина погрешности определения площади ($P \pm \Delta P$), м ² | 1635 ± 14 |
| 2 | Формула, примененная для расчета предельной допустимой погрешности определения площади земельного участка (ΔP), м ² | $3,5 * M_t * \sqrt{P} = 3,5 * 0,1 * \sqrt{1635} = 14$ |
| 3 | Иные сведения | — |

1. Сведения о характерных точках границы уточняемого земельного участка с кадастровым номером 59:12:0010754:50

| Зона № <u>1</u> | | | | | | | |
|--------------------------------------|----------------------------|---|--------------------------|--------------|---|--|---|
| Обозначение характерных точек границ | Существующие координаты, м | | Уточненные координаты, м | | Метод определения координат | Средняя квадратическая погрешность определения координат характерной точки (Mt), м | Формулы, примененные для расчета средней квадратической погрешности определения координат характерной точки (Mt), м |
| | X | Y | X | Y | | | |
| 1 | 2 | 3 | 4 | 5 | 6 | 7 | 8 |
| 5 | — | — | 376 418,74 | 1 287 796,85 | Иное описание | 0,10 | ПО LandStar7 |
| н45У | — | — | 376 419,51 | 1 287 795,81 | Метод спутниковых геодезических измерений (определений) | | |
| н46У | — | — | 376 443,53 | 1 287 814,81 | | | |
| 6 | — | — | 376 442,37 | 1 287 816,43 | Иное описание | 0,09 | |
| н47У | — | — | 376 428,88 | 1 287 834,82 | Метод спутниковых геодезических измерений (определений) | 0,10 | |
| н48У | — | — | 376 413,16 | 1 287 858,21 | | | |
| 7 | — | — | 376 385,79 | 1 287 841,48 | | 0,09 | |
| 8 | — | — | 376 386,12 | 1 287 841,02 | | 0,10 | |
| 9 | — | — | 376 388,83 | 1 287 837,30 | | | |
| 10 | — | — | 376 417,31 | 1 287 798,19 | | | |
| 11 | — | — | 376 417,61 | 1 287 798,41 | | | |
| 5 | — | — | 376 418,74 | 1 287 796,85 | Иное описание | | |

| 1 | 2 | 3 | 4 | 5 | 6 | 7 | 8 |
|------|---|---|------------|--------------|---|------|--------------|
| н15У | — | — | 376 360,94 | 1 287 823,93 | Метод спутниковых геодезических измерений (определений) | 0,10 | ПО LandStar7 |
| н14У | — | — | 376 353,95 | 1 287 819,19 | | | |
| н22У | — | — | 376 339,48 | 1 287 809,38 | | | |
| н41У | — | — | 376 335,34 | 1 287 806,58 | | | |
| н42У | — | — | 376 347,89 | 1 287 787,47 | | | |
| н43У | — | — | 376 367,96 | 1 287 758,56 | | | |
| н44У | — | — | 376 394,12 | 1 287 776,32 | | | |
| н15У | — | — | 376 360,94 | 1 287 823,93 | | | |

2. Сведения о частях границ уточняемого земельного участка с кадастровым номером 59:12:0010754:52

| Обозначение части границ | | Горизонтальное проложение (S), м | Описание прохождения части границ | Отметка о наличии земельного спора о местоположении границ земельного участка |
|--------------------------|-------|----------------------------------|-----------------------------------|---|
| от т. | до т. | | | |
| 1 | 2 | 3 | 4 | 5 |
| н15У | н14У | 8,45 | По забору | — |
| н14У | н22У | 17,48 | | |
| н22У | н41У | 5,00 | | |
| н41У | н42У | 22,86 | | |
| н42У | н43У | 35,19 | по строениям | |
| н43У | н44У | 31,62 | Частично по забору | |
| н44У | н15У | 58,03 | По забору | |

3. Общие сведения об уточняемом земельном участке с кадастровым номером 59:12:0010754:52

| № п/п | Наименование характеристики земельного участка | Значение характеристики |
|-------|--|-------------------------|
| 1 | 2 | 3 |
| 1 | Площадь земельного участка ± величина погрешности определения площади ($P \pm \Delta P$), м ² | 1825 ± 15 |

| | | |
|---|--|--|
| 1 | 2 | 3 |
| 2 | Формула, примененная для расчета предельной допустимой погрешности определения площади земельного участка (ΔP), м ² | $3,5 * Mt * \sqrt{P} = 3,5 * 0,1 * \sqrt{1825} = 15$ |
| 3 | Иные сведения | — |

1. Сведения о характерных точках границы уточняемого земельного участка с кадастровым номером 59:12:0010754:54

| Зона № 1 | | | | | | | |
|--------------------------------------|----------------------------|---|--------------------------|--------------|---|--|---|
| Обозначение характерных точек границ | Существующие координаты, м | | Уточненные координаты, м | | Метод определения координат | Средняя квадратическая погрешность определения координат характерной точки (Mt), м | Формулы, примененные для расчета средней квадратической погрешности определения координат характерной точки (Mt), м |
| | X | Y | X | Y | | | |
| 1 | 2 | 3 | 4 | 5 | 6 | 7 | 8 |
| н32У | — | — | 376 268,04 | 1 287 814,32 | Метод спутниковых геодезических измерений (определений) | 0,10 | ПО LandStar7 |
| н37У | — | — | 376 292,90 | 1 287 776,47 | | | |
| н38У | — | — | 376 310,23 | 1 287 788,38 | | | |
| н39У | — | — | 376 322,85 | 1 287 797,71 | | | |
| н40У | — | — | 376 299,06 | 1 287 834,93 | | | |
| н32У | — | — | 376 268,04 | 1 287 814,32 | | | |

2. Сведения о частях границ уточняемого земельного участка с кадастровым номером 59:12:0010754:54

| Обозначение части границ | | Горизонтальное проложение (S), м | Описание прохождения части границ | Отметка о наличии земельного спора о местоположении границ земельного участка |
|--------------------------|-------|----------------------------------|--|---|
| от т. | до т. | | | |
| 1 | 2 | 3 | 4 | 5 |
| н32У | н37У | 45,28 | По забору | — |
| н37У | н38У | 21,03 | Частично по забору | |
| н38У | н39У | 15,69 | частично по строению, частично по забору | |
| н39У | н40У | 44,17 | частично по забору, частично по строению | |

| | | | | |
|------|------|-------|---|---|
| 1 | 2 | 3 | 4 | 5 |
| н40У | н32У | 37,24 | - | — |

3. Общие сведения об уточняемом земельном участке с кадастровым номером 59:12:0010754:54

| № п/п | Наименование характеристики земельного участка | Значение характеристики |
|-------|--|--|
| 1 | 2 | 3 |
| 1 | Площадь земельного участка ± величина погрешности определения площади ($P \pm \Delta P$), м ² | 1659 ± 14 |
| 2 | Формула, примененная для расчета предельной допустимой погрешности определения площади земельного участка (ΔP), м ² | $3,5 * Mt * \sqrt{(P)} = 3,5 * 0,1 * \sqrt{(1659)} = 14$ |
| 3 | Иные сведения | — |

1. Сведения о характерных точках границы уточняемого земельного участка с кадастровым номером 59:12:0010754:56

| Зона № <u>1</u> | | | | | | | |
|--------------------------------------|----------------------------|---|--------------------------|--------------|---|--|---|
| Обозначение характерных точек границ | Существующие координаты, м | | Уточненные координаты, м | | Метод определения координат | Средняя квадратическая погрешность определения координат характерной точки (Mt), м | Формулы, примененные для расчета средней квадратической погрешности определения координат характерной точки (Mt), м |
| | X | Y | X | Y | | | |
| 1 | 2 | 3 | 4 | 5 | 6 | 7 | 8 |
| н32У | — | — | 376 268,04 | 1 287 814,32 | Метод спутниковых геодезических измерений (определений) | 0,10 | ПО LandStar7 |
| н33У | — | — | 376 233,77 | 1 287 790,34 | | | |
| н34У | — | — | 376 259,59 | 1 287 750,41 | | | |
| н35У | — | — | 376 270,19 | 1 287 757,68 | | | |
| н36У | — | — | 376 268,10 | 1 287 760,72 | | | |
| 2 | — | — | 376 285,15 | 1 287 771,38 | | | |
| 3 | — | — | 376 290,87 | 1 287 775,42 | | | |
| 4 | — | — | 376 291,85 | 1 287 776,09 | | | |

| 1 | 2 | 3 | 4 | 5 | 6 | 7 | 8 |
|------|---|---|------------|--------------|---|------|--------------|
| н37У | — | — | 376 292,90 | 1 287 776,47 | Метод спутниковых геодезических измерений (определений) | 0,10 | ПО LandStar7 |
| н32У | — | — | 376 268,04 | 1 287 814,32 | | | |

2. Сведения о частях границ уточняемого земельного участка с кадастровым номером 59:12:0010754:56

| Обозначение части границ | | Горизонтальное проложение (S), м | Описание прохождения части границ | Отметка о наличии земельного спора о местоположении границ земельного участка |
|--------------------------|-------|----------------------------------|-----------------------------------|---|
| от т. | до т. | | | |
| 1 | 2 | 3 | 4 | 5 |
| н32У | н33У | 41,83 | Частично по забору | — |
| н33У | н34У | 47,55 | - | |
| н34У | н35У | 12,85 | частично по строениям | |
| н35У | н36У | 3,69 | - | |
| н36У | 2 | 20,11 | По забору | |
| 2 | 3 | 7,00 | | |
| 3 | 4 | 1,19 | | |
| 4 | н37У | 1,12 | | |
| н37У | н32У | 45,28 | | |

3. Общие сведения об уточняемом земельном участке с кадастровым номером 59:12:0010754:56

| № п/п | Наименование характеристики земельного участка | Значение характеристики |
|-------|--|--|
| 1 | 2 | 3 |
| 1 | Площадь земельного участка ± величина погрешности определения площади (P ± ΔP), м² | 1912 ± 15 |
| 2 | Формула, примененная для расчета предельной допустимой погрешности определения площади земельного участка (ΔP), м² | $3,5 * Mt * \sqrt{P} = 3,5 * 0,1 * \sqrt{1912} = 15$ |
| 3 | Иные сведения | — |

1. Сведения о характерных точках границы уточняемого земельного участка с кадастровым номером 59:12:0010754:57

| Зона № 1 | | | | | | | |
|--------------------------------------|----------------------------|---|--------------------------|--------------|---|--|---|
| Обозначение характерных точек границ | Существующие координаты, м | | Уточненные координаты, м | | Метод определения координат | Средняя квадратическая погрешность определения координат характерной точки (Mt), м | Формулы, примененные для расчета средней квадратической погрешности определения координат характерной точки (Mt), м |
| | X | Y | X | Y | | | |
| 1 | 2 | 3 | 4 | 5 | 6 | 7 | 8 |
| н27У | — | — | 376 331,97 | 1 287 650,37 | Метод спутниковых геодезических измерений (определений) | 0,10 | ПО LandStar7 |
| н28У | — | — | 376 353,55 | 1 287 666,31 | | | |
| н29У | — | — | 376 327,59 | 1 287 711,68 | | | |
| н30У | — | — | 376 297,53 | 1 287 689,31 | | | |
| н31У | — | — | 376 324,53 | 1 287 644,87 | | | |
| н27У | — | — | 376 331,97 | 1 287 650,37 | | | |

2. Сведения о частях границ уточняемого земельного участка с кадастровым номером 59:12:0010754:57

| Обозначение части границ | | Горизонтальное проложение (S), м | Описание прохождения части границ | Отметка о наличии земельного спора о местоположении границ земельного участка |
|--------------------------|-------|----------------------------------|--|---|
| от т. | до т. | | | |
| 1 | 2 | 3 | 4 | 5 |
| н27У | н28У | 26,83 | По забору | — |
| н28У | н29У | 52,27 | частично по забору, частично по строению | |
| н29У | н30У | 37,47 | - | |
| н30У | н31У | 52,00 | Частично по забору | |
| н31У | н27У | 9,25 | По забору | |

3. Общие сведения об уточняемом земельном участке с кадастровым номером 59:12:0010754:57

| № п/п | Наименование характеристики земельного участка | Значение характеристики |
|-------|--|-------------------------|
| 1 | 2 | 3 |
| | | |

| 1 | 2 | 3 |
|---|--|--|
| 1 | Площадь земельного участка ± величина погрешности определения площади ($P \pm \Delta P$), м ² | 1906 ± 15 |
| 2 | Формула, примененная для расчета предельной допустимой погрешности определения площади земельного участка (ΔP), м ² | $3,5 * Mt * \sqrt{P} = 3,5 * 0,1 * \sqrt{1906} = 15$ |
| 3 | Иные сведения | — |

1. Сведения о характерных точках границы уточняемого земельного участка с кадастровым номером 59:12:0010754:58

| Зона № 1 | | | | | | | |
|--------------------------------------|----------------------------|---|--------------------------|--------------|---|--|---|
| Обозначение характерных точек границ | Существующие координаты, м | | Уточненные координаты, м | | Метод определения координат | Средняя квадратическая погрешность определения координат характерной точки (Mt), м | Формулы, примененные для расчета средней квадратической погрешности определения координат характерной точки (Mt), м |
| | X | Y | X | Y | | | |
| 1 | 2 | 3 | 4 | 5 | 6 | 7 | 8 |
| н2У | — | — | 376 403,35 | 1 287 700,18 | Метод спутниковых геодезических измерений (определений) | 0,10 | ПО LandStar7 |
| н1У | — | — | 376 417,86 | 1 287 710,28 | | | |
| н9290У | — | — | 376 416,47 | 1 287 712,37 | | | |
| н23У | — | — | 376 388,60 | 1 287 754,51 | | | |
| н26У | — | — | 376 375,47 | 1 287 745,27 | | | |
| н2У | — | — | 376 403,35 | 1 287 700,18 | | | |

2. Сведения о частях границ уточняемого земельного участка с кадастровым номером 59:12:0010754:58

| Обозначение части границ | | Горизонтальное проложение (S), м | Описание прохождения части границ | Отметка о наличии земельного спора о местоположении границ земельного участка |
|--------------------------|--------|----------------------------------|-----------------------------------|---|
| от т. | до т. | | | |
| 1 | 2 | 3 | 4 | 5 |
| н2У | н1У | 17,68 | По забору | — |
| н1У | н9290У | 2,51 | — | |

| | | | | |
|--------|------|-------|---|---|
| 1 | 2 | 3 | 4 | 5 |
| н9290У | н23У | 50,52 | — | — |
| н23У | н26У | 16,06 | - | |
| н26У | н2У | 53,01 | | |

3. Общие сведения об уточняемом земельном участке с кадастровым номером 59:12:0010754:58

| № п/п | Наименование характеристики земельного участка | Значение характеристики |
|-------|--|--|
| 1 | 2 | 3 |
| 1 | Площадь земельного участка ± величина погрешности определения площади ($P \pm \Delta P$), м ² | 893 ± 10 |
| 2 | Формула, примененная для расчета предельной допустимой погрешности определения площади земельного участка (ΔP), м ² | $3,5 * M_t * \sqrt{P} = 3,5 * 0,1 * \sqrt{(893)} = 10$ |
| 3 | Иные сведения | — |

1. Сведения о характерных точках границы уточняемого земельного участка с кадастровым номером 59:12:0010754:59

Зона № 1

| Обозначение характерных точек границ | Существующие координаты, м | | Уточненные координаты, м | | Метод определения координат | Средняя квадратическая погрешность определения координат характерной точки (Mt), м | Формулы, примененные для расчета средней квадратической погрешности определения координат характерной точки (Mt), м |
|--------------------------------------|----------------------------|---|--------------------------|--------------|---|--|---|
| | X | Y | X | Y | | | |
| 1 | 2 | 3 | 4 | 5 | 6 | 7 | 8 |
| н23У | — | — | 376 388,60 | 1 287 754,51 | Метод спутниковых геодезических измерений (определений) | 0,10 | ПО LandStar7 |
| н9290У | — | — | 376 416,47 | 1 287 712,37 | | | |
| н9289У | — | — | 376 427,55 | 1 287 719,99 | | | |
| н24У | — | — | 376 401,64 | 1 287 760,73 | | | |
| н25У | — | — | 376 400,25 | 1 287 762,93 | | | |
| н23У | — | — | 376 388,60 | 1 287 754,51 | | | |

2. Сведения о частях границ уточняемого земельного участка с кадастровым номером 59:12:0010754:59

| Обозначение части границ | | Горизонтальное проложение (S), м | Описание прохождения части границ | Отметка о наличии земельного спора о местоположении границ земельного участка |
|--------------------------|--------|----------------------------------|-----------------------------------|---|
| от т. | до т. | | | |
| 1 | 2 | 3 | 4 | 5 |
| н23У | н9290У | 50,52 | — Частично по забору | — |
| н9290У | н9289У | 13,45 | | |
| н9289У | н24У | 48,28 | | |
| н24У | н25У | 2,60 | | |
| н25У | н23У | 14,37 | | |

3. Общие сведения об уточняемом земельном участке с кадастровым номером 59:12:0010754:59

| № п/п | Наименование характеристики земельного участка | Значение характеристики |
|-------|--|---|
| 1 | 2 | 3 |
| 1 | Площадь земельного участка ± величина погрешности определения площади ($P \pm \Delta P$), м ² | 705 ± 9 |
| 2 | Формула, примененная для расчета предельной допустимой погрешности определения площади земельного участка (ΔP), м ² | $3,5 * M_t * \sqrt{P} = 3,5 * 0,1 * \sqrt{705} = 9$ |
| 3 | Иные сведения | — |

1. Сведения о характерных точках границы уточняемого земельного участка с кадастровым номером 59:12:0010754:61

Зона № 1

| Обозначение характерных точек границ | Существующие координаты, м | | Уточненные координаты, м | | Метод определения координат | Средняя квадратическая погрешность определения координат характерной точки (Mt), м | Формулы, примененные для расчета средней квадратической погрешности определения координат характерной точки (Mt), м |
|--------------------------------------|----------------------------|---|--------------------------|--------------|---|--|---|
| | X | Y | X | Y | | | |
| 1 | 2 | 3 | 4 | 5 | 6 | 7 | 8 |
| н19У | — | — | 376 314,09 | 1 287 844,82 | Метод спутниковых геодезических измерений (определений) | 0,10 | ПО LandStar7 |
| н20У | — | — | 376 321,13 | 1 287 834,20 | | | |
| н21У | — | — | 376 326,34 | 1 287 827,18 | | | |

| 1 | 2 | 3 | 4 | 5 | 6 | 7 | 8 |
|------|---|---|------------|--------------|---|------|--------------|
| н22У | — | — | 376 339,48 | 1 287 809,38 | Метод спутниковых геодезических измерений (определений) | 0,10 | ПО LandStar7 |
| н14У | — | — | 376 353,95 | 1 287 819,19 | | | |
| н18У | — | — | 376 338,51 | 1 287 840,61 | | | |
| н17У | — | — | 376 328,87 | 1 287 853,95 | | | |
| н19У | — | — | 376 314,09 | 1 287 844,82 | | | |

2. Сведения о частях границ уточняемого земельного участка с кадастровым номером 59:12:0010754:61

| Обозначение части границ | | Горизонтальное проложение (S), м | Описание прохождения части границ | Отметка о наличии земельного спора о местоположении границ земельного участка |
|--------------------------|-------|----------------------------------|-----------------------------------|---|
| от т. | до т. | | | |
| 1 | 2 | 3 | 4 | 5 |
| н19У | н20У | 12,74 | частично по зданию | — |
| н20У | н21У | 8,74 | по забору | |
| н21У | н22У | 22,12 | | |
| н22У | н14У | 17,48 | | |
| н14У | н18У | 26,40 | | |
| н18У | н17У | 16,46 | частично по строениям | |
| н17У | н19У | 17,37 | - | |

3. Общие сведения об уточняемом земельном участке с кадастровым номером 59:12:0010754:61

| № п/п | Наименование характеристики земельного участка | Значение характеристики |
|-------|--|--|
| 1 | 2 | 3 |
| 1 | Площадь земельного участка ± величина погрешности определения площади ($P \pm \Delta P$), м ² | 762 ± 10 |
| 2 | Формула, примененная для расчета предельной допустимой погрешности определения площади земельного участка (ΔP), м ² | $3,5 * M_t * \sqrt{P} = 3,5 * 0,1 * \sqrt{762} = 10$ |
| 3 | Иные сведения | — |

1. Сведения о характерных точках границы уточняемого земельного участка с кадастровым номером 59:12:0010754:63

| Зона № 1 | | | | | | | |
|--------------------------------------|----------------------------|---|--------------------------|--------------|---|--|---|
| Обозначение характерных точек границ | Существующие координаты, м | | Уточненные координаты, м | | Метод определения координат | Средняя квадратическая погрешность определения координат характерной точки (Mt), м | Формулы, примененные для расчета средней квадратической погрешности определения координат характерной точки (Mt), м |
| | X | Y | X | Y | | | |
| 1 | 2 | 3 | 4 | 5 | 6 | 7 | 8 |
| н14У | — | — | 376 353,95 | 1 287 819,19 | Метод спутниковых геодезических измерений (определений) | 0,10 | ПО LandStar7 |
| н15У | — | — | 376 360,94 | 1 287 823,93 | | | |
| н16У | — | — | 376 361,23 | 1 287 824,71 | | | |
| н7У | — | — | 376 370,18 | 1 287 831,15 | | | |
| н13У | — | — | 376 352,45 | 1 287 854,93 | | | |
| н12У | — | — | 376 345,31 | 1 287 865,25 | | | |
| н17У | — | — | 376 328,87 | 1 287 853,95 | | | |
| н18У | — | — | 376 338,51 | 1 287 840,61 | | | |
| н14У | — | — | 376 353,95 | 1 287 819,19 | | | |

2. Сведения о частях границ уточняемого земельного участка с кадастровым номером 59:12:0010754:63

| Обозначение части границ | | Горизонтальное проложение (S), м | Описание прохождения части границ | Отметка о наличии земельного спора о местоположении границ земельного участка |
|--------------------------|-------|----------------------------------|-----------------------------------|---|
| от т. | до т. | | | |
| 1 | 2 | 3 | 4 | 5 |
| н14У | н15У | 8,45 | По забору | — |
| н15У | н16У | 0,83 | | |
| н16У | н7У | 11,03 | | |

| 1 | 2 | 3 | 4 | 5 |
|------|------|-------|-----------------------|---|
| н7У | н13У | 29,66 | По забору | — |
| н13У | н12У | 12,55 | частично по строению | |
| н12У | н17У | 19,95 | - | |
| н17У | н18У | 16,46 | частично по строениям | |
| н18У | н14У | 26,40 | По забору | |

3. Общие сведения об уточняемом земельном участке с кадастровым номером 59:12:0010754:63

| № п/п | Наименование характеристики земельного участка | Значение характеристики |
|-------|--|--|
| 1 | 2 | 3 |
| 1 | Площадь земельного участка ± величина погрешности определения площади ($P \pm \Delta P$), м ² | 847 ± 10 |
| 2 | Формула, примененная для расчета предельной допустимой погрешности определения площади земельного участка (ΔP), м ² | $3,5 * M_t * \sqrt{P} = 3,5 * 0,1 * \sqrt{(847)} = 10$ |
| 3 | Иные сведения | — |

1. Сведения о характерных точках границы уточняемого земельного участка с кадастровым номером 59:12:0010754:64

| Зона № <u>1</u> | | | | | | | |
|--------------------------------------|----------------------------|---|--------------------------|--------------|---|--|---|
| Обозначение характерных точек границ | Существующие координаты, м | | Уточненные координаты, м | | Метод определения координат | Средняя квадратическая погрешность определения координат характерной точки (Mt), м | Формулы, примененные для расчета средней квадратической погрешности определения координат характерной точки (Mt), м |
| | X | Y | X | Y | | | |
| 1 | 2 | 3 | 4 | 5 | 6 | 7 | 8 |
| н7У | — | — | 376 370,18 | 1 287 831,15 | Метод спутниковых геодезических измерений (определений) | 0,10 | ПО LandStar7 |
| н8У | — | — | 376 376,50 | 1 287 835,31 | | | |
| н9У | — | — | 376 384,32 | 1 287 840,52 | | | |
| н10У | — | — | 376 360,33 | 1 287 872,60 | | | |
| н11У | — | — | 376 359,48 | 1 287 875,00 | | | |

| 1 | 2 | 3 | 4 | 5 | 6 | 7 | 8 |
|------|---|---|------------|--------------|---|------|--------------|
| н12У | — | — | 376 345,31 | 1 287 865,25 | Метод спутниковых геодезических измерений (определений) | 0,10 | ПО LandStar7 |
| н13У | — | — | 376 352,45 | 1 287 854,93 | | | |
| н7У | — | — | 376 370,18 | 1 287 831,15 | | | |

2. Сведения о частях границ уточняемого земельного участка с кадастровым номером 59:12:0010754:64

| Обозначение части границ | | Горизонтальное проложение (S), м | Описание прохождения части границ | Отметка о наличии земельного спора о местоположении границ земельного участка |
|--------------------------|-------|----------------------------------|-----------------------------------|---|
| от т. | до т. | | | |
| 1 | 2 | 3 | 4 | 5 |
| н7У | н8У | 7,57 | По забору | — |
| н8У | н9У | 9,40 | | |
| н9У | н10У | 40,06 | частично по строению | |
| н10У | н11У | 2,55 | По забору | |
| н11У | н12У | 17,20 | - | |
| н12У | н13У | 12,55 | частично по строению | |
| н13У | н7У | 29,66 | По забору | |

3. Общие сведения об уточняемом земельном участке с кадастровым номером 59:12:0010754:64

| № п/п | Наименование характеристики земельного участка | Значение характеристики |
|-------|--|---|
| 1 | 2 | 3 |
| 1 | Площадь земельного участка ± величина погрешности определения площади ($P \pm \Delta P$), м ² | 715 ± 9 |
| 2 | Формула, примененная для расчета предельной допустимой погрешности определения площади земельного участка (ΔP), м ² | $3,5 * M_t * \sqrt{P} = 3,5 * 0,1 * \sqrt{715} = 9$ |
| 3 | Иные сведения | — |

1. Сведения о характерных точках границы уточняемого земельного участка с кадастровым номером 59:12:0010754:122

| Зона № 1 | | | | | | | |
|--------------------------------------|----------------------------|---|--------------------------|--------------|---|--|---|
| Обозначение характерных точек границ | Существующие координаты, м | | Уточненные координаты, м | | Метод определения координат | Средняя квадратическая погрешность определения координат характерной точки (Mt), м | Формулы, примененные для расчета средней квадратической погрешности определения координат характерной точки (Mt), м |
| | X | Y | X | Y | | | |
| 1 | 2 | 3 | 4 | 5 | 6 | 7 | 8 |
| н34У | — | — | 376 259,59 | 1 287 750,41 | Метод спутниковых геодезических измерений (определений) | 0,10 | ПО LandStar7 |
| 28 | — | — | 376 270,32 | 1 287 733,86 | Иное описание | 0,09 | |
| 27 | — | — | 376 297,70 | 1 287 752,37 | | | |
| 2 | — | — | 376 285,15 | 1 287 771,38 | | | |
| н36У | — | — | 376 268,10 | 1 287 760,72 | Метод спутниковых геодезических измерений (определений) | 0,10 | |
| н35У | — | — | 376 270,19 | 1 287 757,68 | | | |
| н34У | — | — | 376 259,59 | 1 287 750,41 | | | |

2. Сведения о частях границ уточняемого земельного участка с кадастровым номером 59:12:0010754:122

| Обозначение части границ | | Горизонтальное проложение (S), м | Описание прохождения части границ | Отметка о наличии земельного спора о местоположении границ земельного участка |
|--------------------------|-------|----------------------------------|-----------------------------------|---|
| от т. | до т. | | | |
| 1 | 2 | 3 | 4 | 5 |
| н34У | 28 | 19,72 | По забору | — |
| 28 | 27 | 33,05 | | |
| 27 | 2 | 22,78 | | |
| 2 | н36У | 20,11 | | |
| н36У | н35У | 3,69 | частично по строению | |
| н35У | н34У | 12,85 | | |

3. Общие сведения об уточняемом земельном участке с кадастровым номером 59:12:0010754:122

| № п/п | Наименование характеристики земельного участка | Значение характеристики |
|-------|--|-------------------------|
| 1 | 2 | 3 |
| | | |

| 1 | 2 | 3 |
|---|--|--|
| 1 | Площадь земельного участка ± величина погрешности определения площади (P ± ΔP), м² | 719 ± 9 |
| 2 | Формула, примененная для расчета предельной допустимой погрешности определения площади земельного участка (ΔP), м² | $3,5 * Mt * \sqrt{P} = 3,5 * 0,1 * \sqrt{719} = 9$ |
| 3 | Иные сведения | — |

1. Сведения о характерных точках границы уточняемого земельного участка с кадастровым номером 59:12:0010754:125

| Зона № 1 | | | | | | | |
|--------------------------------------|----------------------------|---|--------------------------|--------------|---|--|---|
| Обозначение характерных точек границ | Существующие координаты, м | | Уточненные координаты, м | | Метод определения координат | Средняя квадратическая погрешность определения координат характерной точки (Mt), м | Формулы, примененные для расчета средней квадратической погрешности определения координат характерной точки (Mt), м |
| | X | Y | X | Y | | | |
| 1 | 2 | 3 | 4 | 5 | 6 | 7 | 8 |
| н47У | — | — | 376 428,88 | 1 287 834,82 | Метод спутниковых геодезических измерений (определений) | 0,10 | ПО LandStar7 |
| 6 | — | — | 376 442,37 | 1 287 816,43 | Иное описание | 0,09 | |
| н46У | — | — | 376 443,53 | 1 287 814,81 | Метод спутниковых геодезических измерений (определений) | 0,10 | |
| н97У | — | — | 376 467,23 | 1 287 832,38 | | | |
| н98У | — | — | 376 470,64 | 1 287 837,80 | | | |
| н84У | — | — | 376 458,92 | 1 287 856,42 | | | |
| н47У | — | — | 376 428,88 | 1 287 834,82 | | | |

2. Сведения о частях границ уточняемого земельного участка с кадастровым номером 59:12:0010754:125

| Обозначение части границ | | Горизонтальное проложение (S), м | Описание прохождения части границ | Отметка о наличии земельного спора о местоположении границ земельного участка |
|--------------------------|-------|----------------------------------|-----------------------------------|---|
| от т. | до т. | | | |
| 1 | 2 | 3 | 4 | 5 |
| н47У | 6 | 22,81 | Частично по забору | — |

| 1 | 2 | 3 | 4 | 5 |
|------|------|-------|--------------------|---|
| 6 | н46У | 1,99 | - | — |
| н46У | н97У | 29,50 | Частично по забору | |
| н97У | н98У | 6,40 | По забору | |
| н98У | н84У | 22,00 | | |
| н84У | н47У | 37,00 | | |

3. Общие сведения об уточняемом земельном участке с кадастровым номером 59:12:0010754:125

| № п/п | Наименование характеристики земельного участка | Значение характеристики |
|-------|--|--|
| 1 | 2 | 3 |
| 1 | Площадь земельного участка ± величина погрешности определения площади ($P \pm \Delta P$), м ² | 880 ± 10 |
| 2 | Формула, примененная для расчета предельной допустимой погрешности определения площади земельного участка (ΔP), м ² | $3,5 * M_t * \sqrt{P} = 3,5 * 0,1 * \sqrt{(880)} = 10$ |
| 3 | Иные сведения | — |

1. Сведения о характерных точках границы уточняемого земельного участка с кадастровым номером 59:12:0010754:126

| Зона № 1 | | | | | | | |
|--------------------------------------|----------------------------|---|--------------------------|--------------|---|--|---|
| Обозначение характерных точек границ | Существующие координаты, м | | Уточненные координаты, м | | Метод определения координат | Средняя квадратическая погрешность определения координат характерной точки (Mt), м | Формулы, примененные для расчета средней квадратической погрешности определения координат характерной точки (Mt), м |
| | X | Y | X | Y | | | |
| 1 | 2 | 3 | 4 | 5 | 6 | 7 | 8 |
| н45У | — | — | 376 419,51 | 1 287 795,81 | Метод спутниковых геодезических измерений (определений) | 0,10 | ПО LandStar7 |
| 5 | — | — | 376 418,74 | 1 287 796,85 | Иное описание | | |
| 11 | — | — | 376 417,61 | 1 287 798,41 | | | |
| 10 | — | — | 376 417,31 | 1 287 798,19 | | | |
| 9 | — | — | 376 388,83 | 1 287 837,30 | | | |
| 8 | — | — | 376 386,12 | 1 287 841,02 | | | |
| 7 | — | — | 376 385,79 | 1 287 841,48 | 0,09 | | |
| н9У | — | — | 376 384,32 | 1 287 840,52 | Метод спутниковых геодезических измерений (определений) | 0,10 | |

| 1 | 2 | 3 | 4 | 5 | 6 | 7 | 8 |
|------|---|---|------------|--------------|---|------|--------------|
| н8У | — | — | 376 376,50 | 1 287 835,31 | Метод спутниковых геодезических измерений (определений) | 0,10 | ПО LandStar7 |
| н96У | — | — | 376 411,00 | 1 287 789,42 | | | |
| н45У | — | — | 376 419,51 | 1 287 795,81 | | | |

2. Сведения о частях границ уточняемого земельного участка с кадастровым номером 59:12:0010754:126

| Обозначение части границ | | Горизонтальное проложение (S), м | Описание прохождения части границ | Отметка о наличии земельного спора о местоположении границ земельного участка | |
|--------------------------|-------|----------------------------------|-----------------------------------|---|-----------------------|
| от т. | до т. | | | | |
| 1 | 2 | 3 | 4 | 5 | |
| н45У | 5 | 1,29 | Частично по забору По забору | — | |
| 5 | 11 | 1,93 | | | |
| 11 | 10 | 0,37 | | | |
| 10 | 9 | 48,38 | | | |
| 9 | 8 | 4,60 | | | |
| 8 | 7 | 0,57 | | | |
| 7 | н9У | 1,76 | | | |
| н9У | н8У | 9,40 | | | |
| н8У | н96У | 57,41 | | | частично по строениям |
| н96У | н45У | 10,64 | | | - |

3. Общие сведения об уточняемом земельном участке с кадастровым номером 59:12:0010754:126

| № п/п | Наименование характеристики земельного участка | Значение характеристики |
|-------|--|---|
| 1 | 2 | 3 |
| 1 | Площадь земельного участка ± величина погрешности определения площади ($P \pm \Delta P$), м ² | 612 ± 9 |
| 2 | Формула, примененная для расчета предельной допустимой погрешности определения площади земельного участка (ΔP), м ² | $3,5 * M_t * \sqrt{P} = 3,5 * 0,1 * \sqrt{612} = 9$ |
| 3 | Иные сведения | — |

1. Сведения о характерных точках границы уточняемого земельного участка с кадастровым номером 59:12:0010754:127

| Зона № 1 | | | | | | | |
|--------------------------------------|----------------------------|---|--------------------------|--------------|---|--|---|
| Обозначение характерных точек границ | Существующие координаты, м | | Уточненные координаты, м | | Метод определения координат | Средняя квадратическая погрешность определения координат характерной точки (Mt), м | Формулы, примененные для расчета средней квадратической погрешности определения координат характерной точки (Mt), м |
| | X | Y | X | Y | | | |
| 1 | 2 | 3 | 4 | 5 | 6 | 7 | 8 |
| н8У | — | — | 376 376,50 | 1 287 835,31 | Метод спутниковых геодезических измерений (определений) | 0,10 | ПО LandStar7 |
| н7У | — | — | 376 370,18 | 1 287 831,15 | | | |
| н16У | — | — | 376 361,23 | 1 287 824,71 | | | |
| н15У | — | — | 376 360,94 | 1 287 823,93 | | | |
| н44У | — | — | 376 394,12 | 1 287 776,32 | | | |
| н96У | — | — | 376 411,00 | 1 287 789,42 | | | |
| н8У | — | — | 376 376,50 | 1 287 835,31 | | | |

2. Сведения о частях границ уточняемого земельного участка с кадастровым номером 59:12:0010754:127

| Обозначение части границ | | Горизонтальное проложение (S), м | Описание прохождения части границ | Отметка о наличии земельного спора о местоположении границ земельного участка |
|--------------------------|-------|----------------------------------|-----------------------------------|---|
| от т. | до т. | | | |
| 1 | 2 | 3 | 4 | 5 |
| н8У | н7У | 7,57 | По забору | — |
| н7У | н16У | 11,03 | | |
| н16У | н15У | 0,83 | | |
| н15У | н44У | 58,03 | | |
| н44У | н96У | 21,37 | | |
| н96У | н8У | 57,41 | | |

3. Общие сведения об уточняемом земельном участке с кадастровым номером 59:12:0010754:127

| № п/п | Наименование характеристики земельного участка | Значение характеристики |
|-------|--|--|
| 1 | 2 | 3 |
| 1 | Площадь земельного участка ± величина погрешности определения площади ($P \pm \Delta P$), м ² | 1179 ± 12 |
| 2 | Формула, примененная для расчета предельной допустимой погрешности определения площади земельного участка (ΔP), м ² | $3,5 * Mt * \sqrt{P} = 3,5 * 0,1 * \sqrt{1179} = 12$ |
| 3 | Иные сведения | — |

1. Сведения о характерных точках границы уточняемого земельного участка с кадастровым номером 59:12:0010754:132

| Зона № <u>1</u> | | | | | | | |
|--------------------------------------|----------------------------|---|--------------------------|--------------|---|--|---|
| Обозначение характерных точек границ | Существующие координаты, м | | Уточненные координаты, м | | Метод определения координат | Средняя квадратическая погрешность определения координат характерной точки (Mt), м | Формулы, примененные для расчета средней квадратической погрешности определения координат характерной точки (Mt), м |
| | X | Y | X | Y | | | |
| 1 | 2 | 3 | 4 | 5 | 6 | 7 | 8 |
| н78У | — | — | 376 416,97 | 1 287 860,61 | Метод спутниковых геодезических измерений (определений) | 0,10 | ПО LandStar7 |
| н85У | — | — | 376 444,65 | 1 287 878,54 | | | |
| н95У | — | — | 376 445,55 | 1 287 879,82 | | | |
| 24 | — | — | 376 420,26 | 1 287 912,96 | Иное описание | | |
| н82У | — | — | 376 390,11 | 1 287 894,18 | Метод спутниковых геодезических измерений (определений) | | |
| н81У | — | — | 376 392,10 | 1 287 891,01 | | | |
| н80У | — | — | 376 392,46 | 1 287 891,24 | | | |
| н79У | — | — | 376 408,72 | 1 287 870,96 | | | |

| 1 | 2 | 3 | 4 | 5 | 6 | 7 | 8 |
|------|---|---|------------|--------------|---|------|--------------|
| н39У | — | — | 376 322,85 | 1 287 797,71 | Метод спутниковых геодезических измерений (определений) | 0,10 | ПО LandStar7 |
| н41У | — | — | 376 335,34 | 1 287 806,58 | | | |
| н22У | — | — | 376 339,48 | 1 287 809,38 | | | |
| н21У | — | — | 376 326,34 | 1 287 827,18 | | | |
| н20У | — | — | 376 321,13 | 1 287 834,20 | | | |
| н19У | — | — | 376 314,09 | 1 287 844,82 | | | |
| н40У | — | — | 376 299,06 | 1 287 834,93 | | | |
| н39У | — | — | 376 322,85 | 1 287 797,71 | | | |

2. Сведения о частях границ уточняемого земельного участка с кадастровым номером 59:12:0010754:133

| Обозначение части границ | | Горизонтальное проложение (S), м | Описание прохождения части границ | Отметка о наличии земельного спора о местоположении границ земельного участка |
|--------------------------|-------|----------------------------------|--|---|
| от т. | до т. | | | |
| 1 | 2 | 3 | 4 | 5 |
| н39У | н41У | 15,32 | По забору | — |
| н41У | н22У | 5,00 | | |
| н22У | н21У | 22,12 | | |
| н21У | н20У | 8,74 | | |
| н20У | н19У | 12,74 | частично по зданию | |
| н19У | н40У | 17,99 | частично по забору, частично по строению | |
| н40У | н39У | 44,17 | частично по строению, частично по забору | |

3. Общие сведения об уточняемом земельном участке с кадастровым номером 59:12:0010754:133

| № п/п | Наименование характеристики земельного участка | Значение характеристики |
|-------|--|-------------------------|
| 1 | 2 | 3 |
| 1 | Площадь земельного участка ± величина погрешности определения площади ($P \pm \Delta P$), м ² | 829 ± 10 |

| | | |
|---|--|---|
| 1 | 2 | 3 |
| 2 | Формула, примененная для расчета предельной допустимой погрешности определения площади земельного участка (ΔP), м ² | $3,5 * Mt * \sqrt{P} = 3,5 * 0,1 * \sqrt{(829)} = 10$ |
| 3 | Иные сведения | — |

1. Сведения о характерных точках границы уточняемого земельного участка с кадастровым номером 59:12:0010754:245

Зона № 1

| Обозначение характерных точек границ | Существующие координаты, м | | Уточненные координаты, м | | Метод определения координат | Средняя квадратическая погрешность определения координат характерной точки (Mt), м | Формулы, примененные для расчета средней квадратической погрешности определения координат характерной точки (Mt), м |
|--------------------------------------|----------------------------|---|--------------------------|--------------|---|--|---|
| | X | Y | X | Y | | | |
| 1 | 2 | 3 | 4 | 5 | 6 | 7 | 8 |
| н73У | — | — | 376 532,56 | 1 287 729,86 | Метод спутниковых геодезических измерений (определений) | 0,10 | ПО LandStar7 |
| н86У | — | — | 376 538,01 | 1 287 734,55 | | | |
| н87У | — | — | 376 539,22 | 1 287 732,92 | | | |
| н88У | — | — | 376 544,27 | 1 287 736,92 | | | |
| н89У | — | — | 376 543,49 | 1 287 737,95 | | | |
| н90У | — | — | 376 561,75 | 1 287 750,55 | | | |
| 20 | — | — | 376 542,06 | 1 287 777,92 | Иное описание | 0,09 | |
| 19 | — | — | 376 513,77 | 1 287 754,86 | | | |
| н73У | — | — | 376 532,56 | 1 287 729,86 | Метод спутниковых геодезических измерений (определений) | 0,10 | |

2. Сведения о частях границ уточняемого земельного участка с кадастровым номером 59:12:0010754:245

| Обозначение части границ | | Горизонтальное проложение (S), м | Описание прохождения части границ | Отметка о наличии земельного спора о местоположении границ земельного участка |
|--------------------------|-------|----------------------------------|-----------------------------------|---|
| от т. | до т. | | | |
| 1 | 2 | 3 | 4 | 5 |
| | | | | |

| 1 | 2 | 3 | 4 | 5 |
|------|------|-------|--------------------|---|
| н73У | н86У | 7,19 | По забору | — |
| н86У | н87У | 2,03 | По строению | |
| н87У | н88У | 6,44 | | |
| н88У | н89У | 1,29 | | |
| н89У | н90У | 22,19 | Частично по забору | |
| н90У | 20 | 33,72 | По забору | |
| 20 | 19 | 36,50 | - | |
| 19 | н73У | 31,27 | По забору | |

3. Общие сведения об уточняемом земельном участке с кадастровым номером 59:12:0010754:245

| № п/п | Наименование характеристики земельного участка | Значение характеристики |
|-------|--|--|
| 1 | 2 | 3 |
| 1 | Площадь земельного участка ± величина погрешности определения площади ($P \pm \Delta P$), м ² | 1176 ± 12 |
| 2 | Формула, примененная для расчета предельной допустимой погрешности определения площади земельного участка (ΔP), м ² | $3,5 * Mt * \sqrt{P} = 3,5 * 0,1 * \sqrt{1176} = 12$ |
| 3 | Иные сведения | — |

1. Сведения о характерных точках границы уточняемого земельного участка с кадастровым номером 59:12:0010754:247

| Зона № <u>1</u> | | | | | | | |
|--------------------------------------|----------------------------|---|--------------------------|--------------|---|--|---|
| Обозначение характерных точек границ | Существующие координаты, м | | Уточненные координаты, м | | Метод определения координат | Средняя квадратическая погрешность определения координат характерной точки (Mt), м | Формулы, примененные для расчета средней квадратической погрешности определения координат характерной точки (Mt), м |
| | X | Y | X | Y | | | |
| 1 | 2 | 3 | 4 | 5 | 6 | 7 | 8 |
| н47У | — | — | 376 428,88 | 1 287 834,82 | Метод спутниковых геодезических измерений (определений) | 0,10 | ПО LandStar7 |
| н84У | — | — | 376 458,92 | 1 287 856,42 | | | |
| н85У | — | — | 376 444,65 | 1 287 878,54 | | | |

| 1 | 2 | 3 | 4 | 5 | 6 | 7 | 8 |
|------|---|---|------------|--------------|---|------|--------------|
| н78У | — | — | 376 416,97 | 1 287 860,61 | Метод спутниковых геодезических измерений (определений) | 0,10 | ПО LandStar7 |
| н48У | — | — | 376 413,16 | 1 287 858,21 | | | |
| н47У | — | — | 376 428,88 | 1 287 834,82 | | | |

2. Сведения о частях границ уточняемого земельного участка с кадастровым номером 59:12:0010754:247

| Обозначение части границ | | Горизонтальное проложение (S), м | Описание прохождения части границ | Отметка о наличии земельного спора о местоположении границ земельного участка |
|--------------------------|-------|----------------------------------|-----------------------------------|---|
| от т. | до т. | | | |
| 1 | 2 | 3 | 4 | 5 |
| н47У | н84У | 37,00 | По забору | — |
| н84У | н85У | 26,32 | частично по забору | |
| н85У | н78У | 32,98 | По забору | |
| н78У | н48У | 4,50 | | |
| н48У | н47У | 28,18 | | |
| | | | | |

3. Общие сведения об уточняемом земельном участке с кадастровым номером 59:12:0010754:247

| № п/п | Наименование характеристики земельного участка | Значение характеристики |
|-------|--|---|
| 1 | 2 | 3 |
| 1 | Площадь земельного участка ± величина погрешности определения площади ($P \pm \Delta P$), м ² | 1013 ± 11 |
| 2 | Формула, примененная для расчета предельной допустимой погрешности определения площади земельного участка (ΔP), м ² | $3,5 * M_t * \sqrt{P} = 3,5 * 0,1 * \sqrt{1013} = 11$ |
| 3 | Иные сведения | — |

Описание местоположения здания, сооружения, объекта незавершенного строительства на земельном участке

1. Сведения о характерных точках контура

вид объекта недвижимости (здание, сооружение, объект незавершенного строительства)

кадастровый номер (обозначение) 59:12:0010754:65

Зона № 1

| Номер контура | Номера характерных точек контура | Существующие | | | Уточненные | | | Метод определения координат | Средняя квадратическая погрешность определения координат характерной точки (Mt), м | Формулы, примененные для расчета средней квадратической погрешности определения координат характерной точки (Mt), м |
|---------------|----------------------------------|---------------|---|------|---------------|--------------|------|---|--|---|
| | | координаты, м | | R, м | координаты, м | | R, м | | | |
| | | X | Y | | X | Y | | | | |
| 1 | 2 | 3 | 4 | 5 | 6 | 7 | 8 | 9 | 10 | 11 |
| — | н890 | — | — | — | 376 380,03 | 1 287 867,66 | — | Метод спутниковых геодезических измерений (определений) | 0,10 | ПО LandStar7 |
| | н900 | — | — | — | 376 390,50 | 1 287 873,71 | — | | | |
| | н910 | — | — | — | 376 385,55 | 1 287 882,27 | — | | | |
| | н920 | — | — | — | 376 375,08 | 1 287 876,22 | — | | | |
| | н890 | — | — | — | 376 380,03 | 1 287 867,66 | — | | | |

2. Характеристики здания, сооружения, объекта незавершенного строительства с кадастровым номером (обозначением) 59:12:0010754:65

| № п/п | Наименование характеристики | Значение характеристики |
|-------|--|---|
| 1 | 2 | 3 |
| 1 | Вид объекта недвижимости | Здание |
| 2 | Ранее присвоенный государственный учетный номер здания, сооружения, объекта незавершенного строительства (кадастровый, инвентарный или условный номер) | Инвентарный номер 1843, Условный номер 59-09/1-000-002565-001 |

| 1 | 2 | 3 |
|---|--|---|
| 3 | Кадастровый номер земельного участка (земельных участков), в границах которого (которых) расположено здание, сооружение, объект незавершенного строительства | 59:12:0010754:3 |
| 4 | Номер кадастрового квартала (кадастровых кварталов), в пределах которого (которых) расположено здание, сооружение, объекта незавершенного строительства | 59:12:0010754 |
| 5 | Адрес здания, сооружения, объекта незавершенного строительства | Российская Федерация, Пермский край, Чайковский г, Кирова ул, д 34, Пермский край, г.Чайковский, улица Кирова, д.34 |
| | Местоположение здания, сооружения, объекта незавершенного строительства | — |
| | Дополнительные сведения о местоположении | — |
| 6 | Иные сведения | — |

1. Сведения о характерных точках контура

вид объекта недвижимости (здание, сооружение, объект незавершенного строительства)

кадастровый номер (обозначение) 59:12:0010754:66

Зона № 1

| Номер контура | Номера характерных точек контура | Существующие | | | Уточненные | | | Метод определения координат | Средняя квадратическая погрешность определения координат характерной точки (Mt), м | Формулы, примененные для расчета средней квадратической погрешности определения координат характерной точки (Mt), м |
|---------------|----------------------------------|---------------|---|------|---------------|--------------|------|---|--|---|
| | | координаты, м | | R, м | координаты, м | | R, м | | | |
| | | X | Y | | X | Y | | | | |
| 1 | 2 | 3 | 4 | 5 | 6 | 7 | 8 | 9 | 10 | 11 |
| — | н850 | — | — | — | 376 335,46 | 1 287 844,89 | — | Метод спутниковых геодезических измерений (определений) | 0,10 | ПО LandStar7 |
| | н860 | — | — | — | 376 343,40 | 1 287 850,56 | — | | | |
| | н870 | — | — | — | 376 338,14 | 1 287 857,93 | — | | | |

| 1 | 2 | 3 | 4 | 5 | 6 | 7 | 8 | 9 | 10 | 11 |
|---|------|---|---|---|------------|--------------|---|---|------|--------------|
| — | н88О | — | — | — | 376 330,20 | 1 287 852,26 | — | Метод спутниковых геодезических измерений (определений) | 0,10 | ПО LandStar7 |
| | н85О | — | — | — | 376 335,46 | 1 287 844,89 | — | | | |

2. Характеристики здания, сооружения, объекта незавершенного строительства с кадастровым номером (обозначением) 59:12:0010754:66

| № п/п | Наименование характеристики | Значение характеристики |
|-------|--|--|
| 1 | 2 | 3 |
| 1 | Вид объекта недвижимости | Здание |
| 2 | Ранее присвоенный государственный учетный номер здания, сооружения, объекта незавершенного строительства (кадастровый, инвентарный или условный номер) | Инвентарный номер 1845, Условный номер 59-59-16/055/2009-220 |
| 3 | Кадастровый номер земельного участка (земельных участков), в границах которого (которых) расположено здание, сооружение, объект незавершенного строительства | 59:12:0010754:63 |
| 4 | Номер кадастрового квартала (кадастровых кварталов), в пределах которого (которых) расположено здание, сооружение, объекта незавершенного строительства | 59:12:0010754 |
| 5 | Адрес здания, сооружения, объекта незавершенного строительства | Российская Федерация, Пермский край, Чайковский г, Кирова ул, д 36, Пермский край, г Чайковский, ул Кирова, д 36 |
| | Местоположение здания, сооружения, объекта незавершенного строительства | — |
| | Дополнительные сведения о местоположении | — |
| 6 | Иные сведения | — |

1. Сведения о характерных точках контура

вид объекта недвижимости (здание, сооружение, объект незавершенного строительства)

кадастровый номер (обозначение) 59:12:0010754:68

Зона № 1

| Номер контура | Номера характерных точек контура | Существующие | | | Уточненные | | | Метод определения координат | Средняя квадратическая погрешность определения координат характерной точки (Mt), м | Формулы, примененные для расчета средней квадратической погрешности определения координат характерной точки (Mt), м |
|---------------|----------------------------------|---------------|---|------|---------------|--------------|------|---|--|---|
| | | координаты, м | | R, м | координаты, м | | R, м | | | |
| | | X | Y | | X | Y | | | | |
| 1 | 2 | 3 | 4 | 5 | 6 | 7 | 8 | 9 | 10 | 11 |
| — | н81О | — | — | — | 376 327,20 | 1 287 821,06 | — | Метод спутниковых геодезических измерений (определений) | 0,10 | ПО LandStar7 |
| | н82О | — | — | — | 376 322,01 | 1 287 828,62 | — | | | |
| | н83О | — | — | — | 376 311,28 | 1 287 821,25 | — | | | |
| | н84О | — | — | — | 376 316,46 | 1 287 813,69 | — | | | |
| | н81О | — | — | — | 376 327,20 | 1 287 821,06 | — | | | |

2. Характеристики здания, сооружения, объекта незавершенного строительства с кадастровым номером (обозначением) 59:12:0010754:68

| № п/п | Наименование характеристики | Значение характеристики |
|-------|--|--|
| 1 | 2 | 3 |
| 1 | Вид объекта недвижимости | Здание |
| 2 | Ранее присвоенный государственный учетный номер здания, сооружения, объекта незавершенного строительства (кадастровый, инвентарный или условный номер) | Инвентарный номер 26174, Инвентарный номер 57:435:002:000134460, Условный номер 57:435:002:000134460, Условный номер 59-59-16/048/2009-012 |

| 1 | 2 | 3 |
|---|--|--|
| 3 | Кадастровый номер земельного участка (земельных участков), в границах которого (которых) расположено здание, сооружение, объект незавершенного строительства | 59:12:0010754:133 |
| 4 | Номер кадастрового квартала (кадастровых кварталов), в пределах которого (которых) расположено здание, сооружение, объекта незавершенного строительства | 59:12:0010754 |
| 5 | Адрес здания, сооружения, объекта незавершенного строительства | Российская Федерация, Пермский край, Чайковский г, Кирова ул, д 38а, Пермский край, г Чайковский, ул Кирова, д 38а |
| | Местоположение здания, сооружения, объекта незавершенного строительства | — |
| | Дополнительные сведения о местоположении | — |
| 6 | Иные сведения | — |

1. Сведения о характерных точках контура

вид объекта недвижимости (здание, сооружение, объект незавершенного строительства)

кадастровый номер (обозначение) 59:12:0010754:72

Зона № 1

| Номер контура | Номера характерных точек контура | Существующие | | | Уточненные | | | Метод определения координат | Средняя квадратическая погрешность определения координат характерной точки (Mt), м | Формулы, примененные для расчета средней квадратической погрешности определения координат характерной точки (Mt), м |
|---------------|----------------------------------|---------------|---|------|---------------|--------------|------|---|--|---|
| | | координаты, м | | R, м | координаты, м | | R, м | | | |
| | | X | Y | | X | Y | | | | |
| 1 | 2 | 3 | 4 | 5 | 6 | 7 | 8 | 9 | 10 | 11 |
| — | н770 | — | — | — | 376 244,47 | 1 287 783,52 | — | Метод спутниковых геодезических измерений (определений) | 0,10 | ПО LandStar7 |
| | н780 | — | — | — | 376 253,42 | 1 287 789,28 | — | | | |
| | н790 | — | — | — | 376 248,48 | 1 287 796,94 | — | | | |

| 1 | 2 | 3 | 4 | 5 | 6 | 7 | 8 | 9 | 10 | 11 |
|---|------|---|---|---|------------|--------------|---|---|------|--------------|
| — | н80О | — | — | — | 376 239,53 | 1 287 791,19 | — | Метод спутниковых геодезических измерений (определений) | 0,10 | ПО LandStar7 |
| | н77О | — | — | — | 376 244,47 | 1 287 783,52 | — | | | |

2. Характеристики здания, сооружения, объекта незавершенного строительства с кадастровым номером (обозначением) 59:12:0010754:72

| № п/п | Наименование характеристики | Значение характеристики |
|-------|--|--|
| 1 | 2 | 3 |
| 1 | Вид объекта недвижимости | Здание |
| 2 | Ранее присвоенный государственный учетный номер здания, сооружения, объекта незавершенного строительства (кадастровый, инвентарный или условный номер) | Инвентарный номер 1851 |
| 3 | Кадастровый номер земельного участка (земельных участков), в границах которого (которых) расположено здание, сооружение, объект незавершенного строительства | 59:12:0010754:56 |
| 4 | Номер кадастрового квартала (кадастровых кварталов), в пределах которого (которых) расположено здание, сооружение, объекта незавершенного строительства | 59:12:0010754 |
| 5 | Адрес здания, сооружения, объекта незавершенного строительства | Российская Федерация, Пермский край, Чайковский г, Кирова ул, д 42, Пермский край, г Чайковский, ул Кирова, д 42 |
| | Местоположение здания, сооружения, объекта незавершенного строительства | — |
| | Дополнительные сведения о местоположении | — |
| 6 | Иные сведения | — |

1. Сведения о характерных точках контура

вид объекта недвижимости (здание, сооружение, объект незавершенного строительства)

кадастровый номер (обозначение) 59:12:0010754:73

Зона № 1

| Номер контура | Номера характерных точек контура | Существующие | | | Уточненные | | | Метод определения координат | Средняя квадратическая погрешность определения координат характерной точки (Mt), м | Формулы, примененные для расчета средней квадратической погрешности определения координат характерной точки (Mt), м |
|---------------|----------------------------------|---------------|---|------|---------------|--------------|------|---|--|---|
| | | координаты, м | | R, м | координаты, м | | R, м | | | |
| | | X | Y | | X | Y | | | | |
| 1 | 2 | 3 | 4 | 5 | 6 | 7 | 8 | 9 | 10 | 11 |
| — | н730 | — | — | — | 376 399,68 | 1 287 742,56 | — | Метод спутниковых геодезических измерений (определений) | 0,10 | ПО LandStar7 |
| | н740 | — | — | — | 376 408,75 | 1 287 749,00 | — | | | |
| | н750 | — | — | — | 376 401,28 | 1 287 759,52 | — | | | |
| | н760 | — | — | — | 376 392,20 | 1 287 753,08 | — | | | |
| | н730 | — | — | — | 376 399,68 | 1 287 742,56 | — | | | |

2. Характеристики здания, сооружения, объекта незавершенного строительства с кадастровым номером (обозначением) 59:12:0010754:73

| № п/п | Наименование характеристики | Значение характеристики |
|-------|--|--|
| 1 | 2 | 3 |
| 1 | Вид объекта недвижимости | Здание |
| 2 | Ранее присвоенный государственный учетный номер здания, сооружения, объекта незавершенного строительства (кадастровый, инвентарный или условный номер) | Инвентарный номер 2058, Условный номер 59-59-16/054/2005-167 |

| 1 | 2 | 3 |
|---|--|--|
| 3 | Кадастровый номер земельного участка (земельных участков), в границах которого (которых) расположено здание, сооружение, объект незавершенного строительства | 59:12:0010754:59 |
| 4 | Номер кадастрового квартала (кадастровых кварталов), в пределах которого (которых) расположено здание, сооружение, объекта незавершенного строительства | 59:12:0010754 |
| 5 | Адрес здания, сооружения, объекта незавершенного строительства | Российская Федерация, Пермский край, Чайковский г, Зеленая ул, д 10, Пермский край, г.Чайковский, ул.Зеленая, д.10 |
| | Местоположение здания, сооружения, объекта незавершенного строительства | — |
| | Дополнительные сведения о местоположении | — |
| 6 | Иные сведения | — |

1. Сведения о характерных точках контура

вид объекта недвижимости (здание, сооружение, объект незавершенного строительства)

кадастровый номер (обозначение) 59:12:0010754:77

Зона № 1

| Номер контура | Номера характерных точек контура | Существующие | | | Уточненные | | | Метод определения координат | Средняя квадратическая погрешность определения координат характерной точки (Mt), м | Формулы, примененные для расчета средней квадратической погрешности определения координат характерной точки (Mt), м |
|---------------|----------------------------------|---------------|---|------|---------------|--------------|------|---|--|---|
| | | координаты, м | | R, м | координаты, м | | R, м | | | |
| | | X | Y | | X | Y | | | | |
| 1 | 2 | 3 | 4 | 5 | 6 | 7 | 8 | 9 | 10 | 11 |
| — | н690 | — | — | — | 376 371,80 | 1 287 726,65 | — | Метод спутниковых геодезических измерений (определений) | 0,10 | ПО LandStar7 |
| | н700 | — | — | — | 376 381,07 | 1 287 733,74 | — | | | |
| | н710 | — | — | — | 376 375,08 | 1 287 741,55 | — | | | |

| 1 | 2 | 3 | 4 | 5 | 6 | 7 | 8 | 9 | 10 | 11 |
|---|------|---|---|---|------------|--------------|---|---|------|--------------|
| — | н72О | — | — | — | 376 365,82 | 1 287 734,46 | — | Метод спутниковых геодезических измерений (определений) | 0,10 | ПО LandStar7 |
| | н69О | — | — | — | 376 371,80 | 1 287 726,65 | — | | | |

2. Характеристики здания, сооружения, объекта незавершенного строительства с кадастровым номером (обозначением) 59:12:0010754:77

| № п/п | Наименование характеристики | Значение характеристики |
|-------|--|---|
| 1 | 2 | 3 |
| 1 | Вид объекта недвижимости | Здание |
| 2 | Ранее присвоенный государственный учетный номер здания, сооружения, объекта незавершенного строительства (кадастровый, инвентарный или условный номер) | Инвентарный номер 2060, Условный номер 59-59-16/024/2005-379 |
| 3 | Кадастровый номер земельного участка (земельных участков), в границах которого (которых) расположено здание, сооружение, объект незавершенного строительства | 59:12:0010754:12 |
| 4 | Номер кадастрового квартала (кадастровых кварталов), в пределах которого (которых) расположено здание, сооружение, объекта незавершенного строительства | 59:12:0010754 |
| 5 | Адрес здания, сооружения, объекта незавершенного строительства | Российская Федерация, Пермский край, Чайковский г, Зеленая ул, д 12, Пермский край, г. Чайковский, ул. Зеленая, д. 12 |
| | Местоположение здания, сооружения, объекта незавершенного строительства | — |
| | Дополнительные сведения о местоположении | — |
| 6 | Иные сведения | — |

1. Сведения о характерных точках контура

вид объекта недвижимости (здание, сооружение, объект незавершенного строительства)

кадастровый номер (обозначение) 59:12:0010754:78

Зона № 1

| Номер контура | Номера характерных точек контура | Существующие | | | Уточненные | | | Метод определения координат | Средняя квадратическая погрешность определения координат характерной точки (Mt), м | Формулы, примененные для расчета средней квадратической погрешности определения координат характерной точки (Mt), м |
|---------------|----------------------------------|---------------|---|------|---------------|--------------|------|---|--|---|
| | | координаты, м | | R, м | координаты, м | | R, м | | | |
| | | X | Y | | X | Y | | | | |
| 1 | 2 | 3 | 4 | 5 | 6 | 7 | 8 | 9 | 10 | 11 |
| — | н650 | — | — | — | 376 348,94 | 1 287 707,99 | — | Метод спутниковых геодезических измерений (определений) | 0,10 | ПО LandStar7 |
| | н660 | — | — | — | 376 356,91 | 1 287 713,80 | — | | | |
| | н670 | — | — | — | 376 349,70 | 1 287 723,69 | — | | | |
| | н680 | — | — | — | 376 341,74 | 1 287 717,88 | — | | | |
| | н650 | — | — | — | 376 348,94 | 1 287 707,99 | — | | | |

2. Характеристики здания, сооружения, объекта незавершенного строительства с кадастровым номером (обозначением) 59:12:0010754:78

| № п/п | Наименование характеристики | Значение характеристики |
|-------|--|--|
| 1 | 2 | 3 |
| 1 | Вид объекта недвижимости | Здание |
| 2 | Ранее присвоенный государственный учетный номер здания, сооружения, объекта незавершенного строительства (кадастровый, инвентарный или условный номер) | Инвентарный номер 2062, Условный номер 59-59-16/056/2006-444 |

| 1 | 2 | 3 |
|---|--|---|
| 3 | Кадастровый номер земельного участка (земельных участков), в границах которого (которых) расположено здание, сооружение, объект незавершенного строительства | 59:12:0010754:5 |
| 4 | Номер кадастрового квартала (кадастровых кварталов), в пределах которого (которых) расположено здание, сооружение, объекта незавершенного строительства | 59:12:0010754 |
| 5 | Адрес здания, сооружения, объекта незавершенного строительства | Российская Федерация, Пермский край, Чайковский г, Зеленая ул, д 14, Пермский край, г.Чайковский, улица Зеленая, д.14 |
| | Местоположение здания, сооружения, объекта незавершенного строительства | — |
| | Дополнительные сведения о местоположении | — |
| 6 | Иные сведения | — |

1. Сведения о характерных точках контура

вид объекта недвижимости (здание, сооружение, объект незавершенного строительства)

кадастровый номер (обозначение) 59:12:0010754:79

Зона № 1

| Номер контура | Номера характерных точек контура | Существующие | | | Уточненные | | | Метод определения координат | Средняя квадратическая погрешность определения координат характерной точки (Mt), м | Формулы, примененные для расчета средней квадратической погрешности определения координат характерной точки (Mt), м |
|---------------|----------------------------------|---------------|---|------|---------------|--------------|------|---|--|---|
| | | координаты, м | | R, м | координаты, м | | R, м | | | |
| | | X | Y | R, м | X | Y | R, м | | | |
| 1 | 2 | 3 | 4 | 5 | 6 | 7 | 8 | 9 | 10 | 11 |
| — | н61О | — | — | — | 376 309,99 | 1 287 680,35 | — | Метод спутниковых геодезических измерений (определений) | 0,10 | ПО LandStar7 |
| | н62О | — | — | — | 376 317,02 | 1 287 685,97 | — | | | |
| | н63О | — | — | — | 376 311,36 | 1 287 693,06 | — | | | |

| 1 | 2 | 3 | 4 | 5 | 6 | 7 | 8 | 9 | 10 | 11 |
|---|------|---|---|---|------------|--------------|---|---|------|--------------|
| — | н64О | — | — | — | 376 304,31 | 1 287 687,43 | — | Метод спутниковых геодезических измерений (определений) | 0,10 | ПО LandStar7 |
| | н61О | — | — | — | 376 309,99 | 1 287 680,35 | — | | | |

2. Характеристики здания, сооружения, объекта незавершенного строительства с кадастровым номером (обозначением) 59:12:0010754:79

| № п/п | Наименование характеристики | Значение характеристики |
|-------|--|---|
| 1 | 2 | 3 |
| 1 | Вид объекта недвижимости | Здание |
| 2 | Ранее присвоенный государственный учетный номер здания, сооружения, объекта незавершенного строительства (кадастровый, инвентарный или условный номер) | Инвентарный номер 2064, Условный номер 59-09/1-000-003568-001 |
| 3 | Кадастровый номер земельного участка (земельных участков), в границах которого (которых) расположено здание, сооружение, объект незавершенного строительства | 59:12:0010754:57 |
| 4 | Номер кадастрового квартала (кадастровых кварталов), в пределах которого (которых) расположено здание, сооружение, объекта незавершенного строительства | 59:12:0010754 |
| 5 | Адрес здания, сооружения, объекта незавершенного строительства | Российская Федерация, Пермский край, Чайковский г, Зеленая ул, д 16, Пермский край, г.Чайковский, улица Зеленая, д.16 |
| | Местоположение здания, сооружения, объекта незавершенного строительства | — |
| | Дополнительные сведения о местоположении | — |
| 6 | Иные сведения | — |

1. Сведения о характерных точках контура

вид объекта недвижимости (здание, сооружение, объект незавершенного строительства)

кадастровый номер (обозначение) 59:12:0010754:81

Зона № 1

| Номер контура | Номера характерных точек контура | Существующие | | | Уточненные | | | Метод определения координат | Средняя квадратическая погрешность определения координат характерной точки (Mt), м | Формулы, примененные для расчета средней квадратической погрешности определения координат характерной точки (Mt), м |
|---------------|----------------------------------|---------------|---|------|---------------|--------------|------|---|--|---|
| | | координаты, м | | R, м | координаты, м | | R, м | | | |
| | | X | Y | | X | Y | | | | |
| 1 | 2 | 3 | 4 | 5 | 6 | 7 | 8 | 9 | 10 | 11 |
| — | н570 | — | — | — | 376 455,83 | 1 287 826,86 | — | Метод спутниковых геодезических измерений (определений) | 0,10 | ПО LandStar7 |
| | н580 | — | — | — | 376 464,06 | 1 287 833,15 | — | | | |
| | н590 | — | — | — | 376 458,24 | 1 287 840,77 | — | | | |
| | н600 | — | — | — | 376 450,01 | 1 287 834,48 | — | | | |
| | н570 | — | — | — | 376 455,83 | 1 287 826,86 | — | | | |

2. Характеристики здания, сооружения, объекта незавершенного строительства с кадастровым номером (обозначением) 59:12:0010754:81

| № п/п | Наименование характеристики | Значение характеристики |
|-------|--|--|
| 1 | 2 | 3 |
| 1 | Вид объекта недвижимости | Здание |
| 2 | Ранее присвоенный государственный учетный номер здания, сооружения, объекта незавершенного строительства (кадастровый, инвентарный или условный номер) | Инвентарный номер 2067, Условный номер 59-59-16/073/2012-170 |

| 1 | 2 | 3 |
|---|--|--|
| 3 | Кадастровый номер земельного участка (земельных участков), в границах которого (которых) расположено здание, сооружение, объект незавершенного строительства | 59:12:0010754:125 |
| 4 | Номер кадастрового квартала (кадастровых кварталов), в пределах которого (которых) расположено здание, сооружение, объекта незавершенного строительства | 59:12:0010754 |
| 5 | Адрес здания, сооружения, объекта незавершенного строительства | Российская Федерация, Пермский край, Чайковский г, Зеленая ул, д 19, Пермский край, г. Чайковский, Заринский район, ул. Зеленая, д. 19 |
| | Местоположение здания, сооружения, объекта незавершенного строительства | — |
| | Дополнительные сведения о местоположении | — |
| 6 | Иные сведения | — |

1. Сведения о характерных точках контура

вид объекта недвижимости (здание, сооружение, объект незавершенного строительства)

кадастровый номер (обозначение) 59:12:0010754:84

Зона № 1

| Номер контура | Номера характерных точек контура | Существующие | | | Уточненные | | | Метод определения координат | Средняя квадратическая погрешность определения координат характерной точки (Mt), м | Формулы, примененные для расчета средней квадратической погрешности определения координат характерной точки (Mt), м |
|---------------|----------------------------------|---------------|---|------|---------------|--------------|------|---|--|---|
| | | координаты, м | | R, м | координаты, м | | R, м | | | |
| | | X | Y | | X | Y | | | | |
| 1 | 2 | 3 | 4 | 5 | 6 | 7 | 8 | 9 | 10 | 11 |
| — | н530 | — | — | — | 376 426,42 | 1 287 804,98 | — | Метод спутниковых геодезических измерений (определений) | 0,10 | ПО LandStar7 |
| | н540 | — | — | — | 376 432,10 | 1 287 809,29 | — | | | |
| | н550 | — | — | — | 376 425,25 | 1 287 818,32 | — | | | |

| 1 | 2 | 3 | 4 | 5 | 6 | 7 | 8 | 9 | 10 | 11 |
|---|------|---|---|---|------------|--------------|---|---|------|--------------|
| — | н56О | — | — | — | 376 419,57 | 1 287 814,01 | — | Метод спутниковых геодезических измерений (определений) | 0,10 | ПО LandStar7 |
| | н53О | — | — | — | 376 426,42 | 1 287 804,98 | — | | | |

2. Характеристики здания, сооружения, объекта незавершенного строительства с кадастровым номером (обозначением) 59:12:0010754:84

| № п/п | Наименование характеристики | Значение характеристики |
|-------|--|--|
| 1 | 2 | 3 |
| 1 | Вид объекта недвижимости | Здание |
| 2 | Ранее присвоенный государственный учетный номер здания, сооружения, объекта незавершенного строительства (кадастровый, инвентарный или условный номер) | Инвентарный номер 2069, Условный номер 59-09/1-000-001820-001 |
| 3 | Кадастровый номер земельного участка (земельных участков), в границах которого (которых) расположено здание, сооружение, объект незавершенного строительства | 59:12:0010754:50 |
| 4 | Номер кадастрового квартала (кадастровых кварталов), в пределах которого (которых) расположено здание, сооружение, объекта незавершенного строительства | 59:12:0010754 |
| 5 | Адрес здания, сооружения, объекта незавершенного строительства | Российская Федерация, Пермский край, Чайковский г, Зеленая ул, д 21, Пермский край, г.Чайковский, ул.Зеленая, д.21 |
| | Местоположение здания, сооружения, объекта незавершенного строительства | — |
| | Дополнительные сведения о местоположении | — |
| 6 | Иные сведения | — |

1. Сведения о характерных точках контура

вид объекта недвижимости (здание, сооружение, объект незавершенного строительства)

кадастровый номер (обозначение) 59:12:0010754:85

Зона № 1

| Номер контура | Номера характерных точек контура | Существующие | | | Уточненные | | | Метод определения координат | Средняя квадратическая погрешность определения координат характерной точки (Mt), м | Формулы, примененные для расчета средней квадратической погрешности определения координат характерной точки (Mt), м |
|---------------|----------------------------------|---------------|---|------|---------------|--------------|------|---|--|---|
| | | координаты, м | | R, м | координаты, м | | R, м | | | |
| | | X | Y | | X | Y | | | | |
| 1 | 2 | 3 | 4 | 5 | 6 | 7 | 8 | 9 | 10 | 11 |
| — | н490 | — | — | — | 376 399,65 | 1 287 785,50 | — | Метод спутниковых геодезических измерений (определений) | 0,10 | ПО LandStar7 |
| | н500 | — | — | — | 376 407,37 | 1 287 791,15 | — | | | |
| | н510 | — | — | — | 376 402,15 | 1 287 798,29 | — | | | |
| | н520 | — | — | — | 376 394,42 | 1 287 792,64 | — | | | |
| | н490 | — | — | — | 376 399,65 | 1 287 785,50 | — | | | |

2. Характеристики здания, сооружения, объекта незавершенного строительства с кадастровым номером (обозначением) 59:12:0010754:85

| № п/п | Наименование характеристики | Значение характеристики |
|-------|--|-------------------------|
| 1 | 2 | 3 |
| 1 | Вид объекта недвижимости | Здание |
| 2 | Ранее присвоенный государственный учетный номер здания, сооружения, объекта незавершенного строительства (кадастровый, инвентарный или условный номер) | Инвентарный номер 2071 |

| 1 | 2 | 3 |
|---|--|--|
| 3 | Кадастровый номер земельного участка (земельных участков), в границах которого (которых) расположено здание, сооружение, объект незавершенного строительства | 59:12:0010754:127 |
| 4 | Номер кадастрового квартала (кадастровых кварталов), в пределах которого (которых) расположено здание, сооружение, объекта незавершенного строительства | 59:12:0010754 |
| 5 | Адрес здания, сооружения, объекта незавершенного строительства | Российская Федерация, Пермский край, Чайковский г, Зеленая ул, д 23, Пермский край, г Чайковский, ул Зеленая, д 23 |
| | Местоположение здания, сооружения, объекта незавершенного строительства | — |
| | Дополнительные сведения о местоположении | — |
| 6 | Иные сведения | — |

1. Сведения о характерных точках контура

вид объекта недвижимости (здание, сооружение, объект незавершенного строительства)

кадастровый номер (обозначение) 59:12:0010754:86

Зона № 1

| Номер контура | Номера характерных точек контура | Существующие | | | Уточненные | | | Метод определения координат | Средняя квадратическая погрешность определения координат характерной точки (Mt), м | Формулы, примененные для расчета средней квадратической погрешности определения координат характерной точки (Mt), м |
|---------------|----------------------------------|---------------|---|------|---------------|--------------|------|---|--|---|
| | | координаты, м | | R, м | координаты, м | | R, м | | | |
| | | X | Y | | X | Y | | | | |
| 1 | 2 | 3 | 4 | 5 | 6 | 7 | 8 | 9 | 10 | 11 |
| — | н450 | — | — | — | 376 390,81 | 1 287 779,25 | — | Метод спутниковых геодезических измерений (определений) | 0,10 | ПО LandStar7 |
| | н460 | — | — | — | 376 385,81 | 1 287 786,59 | — | | | |
| | н470 | — | — | — | 376 379,96 | 1 287 782,60 | — | | | |

| 1 | 2 | 3 | 4 | 5 | 6 | 7 | 8 | 9 | 10 | 11 |
|---|------|---|---|---|------------|--------------|---|---|------|--------------|
| — | н480 | — | — | — | 376 384,96 | 1 287 775,26 | — | Метод спутниковых геодезических измерений (определений) | 0,10 | ПО LandStar7 |
| | н450 | — | — | — | 376 390,81 | 1 287 779,25 | — | | | |

2. Характеристики здания, сооружения, объекта незавершенного строительства с кадастровым номером (обозначением) 59:12:0010754:86

| № п/п | Наименование характеристики | Значение характеристики |
|-------|--|--|
| 1 | 2 | 3 |
| 1 | Вид объекта недвижимости | Здание |
| 2 | Ранее присвоенный государственный учетный номер здания, сооружения, объекта незавершенного строительства (кадастровый, инвентарный или условный номер) | Инвентарный номер 2073, Условный номер 59-59-16/037/2007-906 |
| 3 | Кадастровый номер земельного участка (земельных участков), в границах которого (которых) расположено здание, сооружение, объект незавершенного строительства | 59:12:0010754:52 |
| 4 | Номер кадастрового квартала (кадастровых кварталов), в пределах которого (которых) расположено здание, сооружение, объекта незавершенного строительства | 59:12:0010754 |
| 5 | Адрес здания, сооружения, объекта незавершенного строительства | Российская Федерация, Пермский край, Чайковский г, Зеленая ул, д 25, Пермский край, г Чайковский, ул Зеленая, д 25 |
| | Местоположение здания, сооружения, объекта незавершенного строительства | — |
| | Дополнительные сведения о местоположении | — |
| 6 | Иные сведения | — |

1. Сведения о характерных точках контура

вид объекта недвижимости (здание, сооружение, объект незавершенного строительства)

кадастровый номер (обозначение) 59:12:0010754:87

Зона № 1

| Номер контура | Номера характерных точек контура | Существующие | | | Уточненные | | | Метод определения координат | Средняя квадратическая погрешность определения координат характерной точки (Mt), м | Формулы, примененные для расчета средней квадратической погрешности определения координат характерной точки (Mt), м |
|---------------|----------------------------------|---------------|---|------|---------------|--------------|------|---|--|---|
| | | координаты, м | | R, м | координаты, м | | R, м | | | |
| | | X | Y | | X | Y | | | | |
| 1 | 2 | 3 | 4 | 5 | 6 | 7 | 8 | 9 | 10 | 11 |
| — | н41О | — | — | — | 376 354,64 | 1 287 752,10 | — | Метод спутниковых геодезических измерений (определений) | 0,10 | ПО LandStar7 |
| | н42О | — | — | — | 376 359,90 | 1 287 755,81 | — | | | |
| | н43О | — | — | — | 376 354,29 | 1 287 763,94 | — | | | |
| | н44О | — | — | — | 376 348,93 | 1 287 760,21 | — | | | |
| | н41О | — | — | — | 376 354,64 | 1 287 752,10 | — | | | |

2. Характеристики здания, сооружения, объекта незавершенного строительства с кадастровым номером (обозначением) 59:12:0010754:87

| № п/п | Наименование характеристики | Значение характеристики |
|-------|--|---|
| 1 | 2 | 3 |
| 1 | Вид объекта недвижимости | Здание |
| 2 | Ранее присвоенный государственный учетный номер здания, сооружения, объекта незавершенного строительства (кадастровый, инвентарный или условный номер) | Инвентарный номер 2075, Условный номер 59-09/1-000-003915-001 |

| 1 | 2 | 3 |
|---|--|---|
| 3 | Кадастровый номер земельного участка (земельных участков), в границах которого (которых) расположено здание, сооружение, объект незавершенного строительства | 59:12:0010754:13 |
| 4 | Номер кадастрового квартала (кадастровых кварталов), в пределах которого (которых) расположено здание, сооружение, объекта незавершенного строительства | 59:12:0010754 |
| 5 | Адрес здания, сооружения, объекта незавершенного строительства | Российская Федерация, Пермский край, Чайковский г, Зеленая ул, д 27, Пермский край, г.Чайковский, улица Зеленая, д.27 |
| | Местоположение здания, сооружения, объекта незавершенного строительства | — |
| | Дополнительные сведения о местоположении | — |
| 6 | Иные сведения | — |

1. Сведения о характерных точках контура

вид объекта недвижимости (здание, сооружение, объект незавершенного строительства)

кадастровый номер (обозначение) 59:12:0010754:88

Зона № 1

| Номер контура | Номера характерных точек контура | Существующие | | | Уточненные | | | Метод определения координат | Средняя квадратическая погрешность определения координат характерной точки (Mt), м | Формулы, примененные для расчета средней квадратической погрешности определения координат характерной точки (Mt), м |
|---------------|----------------------------------|---------------|---|------|---------------|--------------|------|---|--|---|
| | | координаты, м | | R, м | координаты, м | | R, м | | | |
| | | X | Y | | X | Y | | | | |
| 1 | 2 | 3 | 4 | 5 | 6 | 7 | 8 | 9 | 10 | 11 |
| — | н370 | — | — | — | 376 328,33 | 1 287 733,12 | — | Метод спутниковых геодезических измерений (определений) | 0,10 | ПО LandStar7 |
| | н380 | — | — | — | 376 320,81 | 1 287 744,13 | — | | | |
| | н390 | — | — | — | 376 315,87 | 1 287 740,76 | — | | | |

| 1 | 2 | 3 | 4 | 5 | 6 | 7 | 8 | 9 | 10 | 11 |
|---|------|---|---|---|------------|--------------|---|---|------|--------------|
| — | н400 | — | — | — | 376 323,39 | 1 287 729,74 | — | Метод спутниковых геодезических измерений (определений) | 0,10 | ПО LandStar7 |
| | н370 | — | — | — | 376 328,33 | 1 287 733,12 | — | | | |

2. Характеристики здания, сооружения, объекта незавершенного строительства с кадастровым номером (обозначением) 59:12:0010754:88

| № п/п | Наименование характеристики | Значение характеристики |
|-------|--|---|
| 1 | 2 | 3 |
| 1 | Вид объекта недвижимости | Здание |
| 2 | Ранее присвоенный государственный учетный номер здания, сооружения, объекта незавершенного строительства (кадастровый, инвентарный или условный номер) | Инвентарный номер 2077, Условный номер 59-09/1-000-001697-001 |
| 3 | Кадастровый номер земельного участка (земельных участков), в границах которого (которых) расположено здание, сооружение, объект незавершенного строительства | 59:12:0010754:2 |
| 4 | Номер кадастрового квартала (кадастровых кварталов), в пределах которого (которых) расположено здание, сооружение, объекта незавершенного строительства | 59:12:0010754 |
| 5 | Адрес здания, сооружения, объекта незавершенного строительства | Российская Федерация, Пермский край, Чайковский г, Зеленая ул, д 29, Пермский край, г.Чайковский, улица Зеленая, д.29 |
| | Местоположение здания, сооружения, объекта незавершенного строительства | — |
| | Дополнительные сведения о местоположении | — |
| 6 | Иные сведения | — |

1. Сведения о характерных точках контура

вид объекта недвижимости (здание, сооружение, объект незавершенного строительства)

кадастровый номер (обозначение) 59:12:0010754:89

Зона № 1

| Номер контура | Номера характерных точек контура | Существующие | | | Уточненные | | | Метод определения координат | Средняя квадратическая погрешность определения координат характерной точки (Mt), м | Формулы, примененные для расчета средней квадратической погрешности определения координат характерной точки (Mt), м |
|---------------|----------------------------------|---------------|---|------|---------------|--------------|------|---|--|---|
| | | координаты, м | | R, м | координаты, м | | R, м | | | |
| | | X | Y | | X | Y | | | | |
| 1 | 2 | 3 | 4 | 5 | 6 | 7 | 8 | 9 | 10 | 11 |
| — | н330 | — | — | — | 376 470,87 | 1 287 795,35 | — | Метод спутниковых геодезических измерений (определений) | 0,10 | ПО LandStar7 |
| | н340 | — | — | — | 376 477,74 | 1 287 800,74 | — | | | |
| | н350 | — | — | — | 376 470,31 | 1 287 810,22 | — | | | |
| | н360 | — | — | — | 376 463,44 | 1 287 804,83 | — | | | |
| | н330 | — | — | — | 376 470,87 | 1 287 795,35 | — | | | |

2. Характеристики здания, сооружения, объекта незавершенного строительства с кадастровым номером (обозначением) 59:12:0010754:89

| № п/п | Наименование характеристики | Значение характеристики |
|-------|--|-------------------------|
| 1 | 2 | 3 |
| 1 | Вид объекта недвижимости | Здание |
| 2 | Ранее присвоенный государственный учетный номер здания, сооружения, объекта незавершенного строительства (кадастровый, инвентарный или условный номер) | Инвентарный номер 2051 |

| 1 | 2 | 3 |
|---|--|--|
| 3 | Кадастровый номер земельного участка (земельных участков), в границах которого (которых) расположено здание, сооружение, объект незавершенного строительства | 59:12:0010754:45 |
| 4 | Номер кадастрового квартала (кадастровых кварталов), в пределах которого (которых) расположено здание, сооружение, объекта незавершенного строительства | 59:12:0010754 |
| 5 | Адрес здания, сооружения, объекта незавершенного строительства | Российская Федерация, Пермский край, Чайковский г, Зеленая ул, д 4, Пермский край, г Чайковский, ул Зеленая, д 4 |
| | Местоположение здания, сооружения, объекта незавершенного строительства | — |
| | Дополнительные сведения о местоположении | — |
| 6 | Иные сведения | — |

1. Сведения о характерных точках контура

вид объекта недвижимости (здание, сооружение, объект незавершенного строительства)

кадастровый номер (обозначение) 59:12:0010754:90

Зона № 1

| Номер контура | Номера характерных точек контура | Существующие | | | Уточненные | | | Метод определения координат | Средняя квадратическая погрешность определения координат характерной точки (Mt), м | Формулы, примененные для расчета средней квадратической погрешности определения координат характерной точки (Mt), м |
|---------------|----------------------------------|---------------|---|------|---------------|--------------|------|---|--|---|
| | | координаты, м | | R, м | координаты, м | | R, м | | | |
| | | X | Y | | X | Y | | | | |
| 1 | 2 | 3 | 4 | 5 | 6 | 7 | 8 | 9 | 10 | 11 |
| — | н290 | — | — | — | 376 448,00 | 1 287 781,02 | — | Метод спутниковых геодезических измерений (определений) | 0,10 | ПО LandStar7 |
| | н300 | — | — | — | 376 454,06 | 1 287 785,21 | — | | | |
| | н310 | — | — | — | 376 448,53 | 1 287 793,20 | — | | | |

| 1 | 2 | 3 | 4 | 5 | 6 | 7 | 8 | 9 | 10 | 11 |
|---|------|---|---|---|------------|--------------|---|---|------|--------------|
| — | н32О | — | — | — | 376 442,47 | 1 287 789,01 | — | Метод спутниковых геодезических измерений (определений) | 0,10 | ПО LandStar7 |
| | н29О | — | — | — | 376 448,00 | 1 287 781,02 | — | | | |

2. Характеристики здания, сооружения, объекта незавершенного строительства с кадастровым номером (обозначением) 59:12:0010754:90

| № п/п | Наименование характеристики | Значение характеристики |
|-------|--|--|
| 1 | 2 | 3 |
| 1 | Вид объекта недвижимости | Здание |
| 2 | Ранее присвоенный государственный учетный номер здания, сооружения, объекта незавершенного строительства (кадастровый, инвентарный или условный номер) | Инвентарный номер 2053 |
| 3 | Кадастровый номер земельного участка (земельных участков), в границах которого (которых) расположено здание, сооружение, объект незавершенного строительства | 59:12:0010754:46 |
| 4 | Номер кадастрового квартала (кадастровых кварталов), в пределах которого (которых) расположено здание, сооружение, объекта незавершенного строительства | 59:12:0010754 |
| 5 | Адрес здания, сооружения, объекта незавершенного строительства | Российская Федерация, Пермский край, Чайковский г, Зеленая ул, д 6, Пермский край, г Чайковский, ул Зеленая, д 6 |
| | Местоположение здания, сооружения, объекта незавершенного строительства | — |
| | Дополнительные сведения о местоположении | — |
| 6 | Иные сведения | — |

1. Сведения о характерных точках контура

вид объекта недвижимости (здание, сооружение, объект незавершенного строительства)

кадастровый номер (обозначение) 59:12:0010754:91

Зона № 1

| Номер контура | Номера характерных точек контура | Существующие | | | Уточненные | | | Метод определения координат | Средняя квадратическая погрешность определения координат характерной точки (Mt), м | Формулы, примененные для расчета средней квадратической погрешности определения координат характерной точки (Mt), м |
|---------------|----------------------------------|---------------|---|------|---------------|--------------|------|---|--|---|
| | | координаты, м | | R, м | координаты, м | | R, м | | | |
| | | X | Y | | X | Y | | | | |
| 1 | 2 | 3 | 4 | 5 | 6 | 7 | 8 | 9 | 10 | 11 |
| — | н250 | — | — | — | 376 417,38 | 1 287 758,90 | — | Метод спутниковых геодезических измерений (определений) | 0,10 | ПО LandStar7 |
| | н260 | — | — | — | 376 423,02 | 1 287 763,00 | — | | | |
| | н270 | — | — | — | 376 417,43 | 1 287 770,69 | — | | | |
| | н280 | — | — | — | 376 411,79 | 1 287 766,59 | — | | | |
| | н250 | — | — | — | 376 417,38 | 1 287 758,90 | — | | | |

2. Характеристики здания, сооружения, объекта незавершенного строительства с кадастровым номером (обозначением) 59:12:0010754:91

| № п/п | Наименование характеристики | Значение характеристики |
|-------|--|-------------------------|
| 1 | 2 | 3 |
| 1 | Вид объекта недвижимости | Здание |
| 2 | Ранее присвоенный государственный учетный номер здания, сооружения, объекта незавершенного строительства (кадастровый, инвентарный или условный номер) | Инвентарный номер 2055 |

| 1 | 2 | 3 |
|---|--|--|
| 3 | Кадастровый номер земельного участка (земельных участков), в границах которого (которых) расположено здание, сооружение, объект незавершенного строительства | 59:12:0010754:47 |
| 4 | Номер кадастрового квартала (кадастровых кварталов), в пределах которого (которых) расположено здание, сооружение, объекта незавершенного строительства | 59:12:0010754 |
| 5 | Адрес здания, сооружения, объекта незавершенного строительства | Российская Федерация, Пермский край, Чайковский г, Зеленая ул, д 8, Пермский край, г Чайковский, ул Зеленая, д 8 |
| | Местоположение здания, сооружения, объекта незавершенного строительства | — |
| | Дополнительные сведения о местоположении | — |
| 6 | Иные сведения | — |

1. Сведения о характерных точках контура

вид объекта недвижимости (здание, сооружение, объект незавершенного строительства)

кадастровый номер (обозначение) 59:12:0010754:92

Зона № 1

| Номер контура | Номера характерных точек контура | Существующие | | | Уточненные | | | Метод определения координат | Средняя квадратическая погрешность определения координат характерной точки (Mt), м | Формулы, примененные для расчета средней квадратической погрешности определения координат характерной точки (Mt), м |
|---------------|----------------------------------|---------------|---|------|---------------|--------------|------|---|--|---|
| | | координаты, м | | R, м | координаты, м | | R, м | | | |
| | | X | Y | | X | Y | | | | |
| 1 | 2 | 3 | 4 | 5 | 6 | 7 | 8 | 9 | 10 | 11 |
| — | н21О | — | — | — | 376 458,35 | 1 287 682,01 | — | Метод спутниковых геодезических измерений (определений) | 0,10 | ПО LandStar7 |
| | н22О | — | — | — | 376 466,48 | 1 287 686,86 | — | | | |
| | н23О | — | — | — | 376 463,01 | 1 287 692,67 | — | | | |

| 1 | 2 | 3 | 4 | 5 | 6 | 7 | 8 | 9 | 10 | 11 |
|---|------|---|---|---|------------|--------------|---|---|------|--------------|
| — | н24О | — | — | — | 376 454,88 | 1 287 687,82 | — | Метод спутниковых геодезических измерений (определений) | 0,10 | ПО LandStar7 |
| | н21О | — | — | — | 376 458,35 | 1 287 682,01 | — | | | |

2. Характеристики здания, сооружения, объекта незавершенного строительства с кадастровым номером (обозначением) 59:12:0010754:92

| № п/п | Наименование характеристики | Значение характеристики |
|-------|--|--|
| 1 | 2 | 3 |
| 1 | Вид объекта недвижимости | Здание |
| 2 | Ранее присвоенный государственный учетный номер здания, сооружения, объекта незавершенного строительства (кадастровый, инвентарный или условный номер) | Инвентарный номер 2142, Условный номер 59-59/016-59/016/201/2017-8206 |
| 3 | Кадастровый номер земельного участка (земельных участков), в границах которого (которых) расположено здание, сооружение, объект незавершенного строительства | 59:12:0010754:7 |
| 4 | Номер кадастрового квартала (кадастровых кварталов), в пределах которого (которых) расположено здание, сооружение, объекта незавершенного строительства | 59:12:0010754 |
| 5 | Адрес здания, сооружения, объекта незавершенного строительства | Российская Федерация, Пермский край, Чайковский г, Вишневая ул, д 11, Пермский край, г Чайковский, ул Вишневая, д 11 |
| | Местоположение здания, сооружения, объекта незавершенного строительства | — |
| | Дополнительные сведения о местоположении | — |
| 6 | Иные сведения | — |

1. Сведения о характерных точках контура

вид объекта недвижимости (здание, сооружение, объект незавершенного строительства)

кадастровый номер (обозначение) 59:12:0010754:93

Зона № 1

| Номер контура | Номера характерных точек контура | Существующие | | | Уточненные | | | Метод определения координат | Средняя квадратическая погрешность определения координат характерной точки (Mt), м | Формулы, примененные для расчета средней квадратической погрешности определения координат характерной точки (Mt), м |
|---------------|----------------------------------|---------------|---|------|---------------|--------------|------|---|--|---|
| | | координаты, м | | R, м | координаты, м | | R, м | | | |
| | | X | Y | | X | Y | | | | |
| 1 | 2 | 3 | 4 | 5 | 6 | 7 | 8 | 9 | 10 | 11 |
| — | н170 | — | — | — | 376 440,36 | 1 287 668,86 | — | Метод спутниковых геодезических измерений (определений) | 0,10 | ПО LandStar7 |
| | н180 | — | — | — | 376 447,24 | 1 287 673,73 | — | | | |
| | н190 | — | — | — | 376 442,22 | 1 287 680,82 | — | | | |
| | н200 | — | — | — | 376 435,33 | 1 287 675,95 | — | | | |
| | н170 | — | — | — | 376 440,36 | 1 287 668,86 | — | | | |

2. Характеристики здания, сооружения, объекта незавершенного строительства с кадастровым номером (обозначением) 59:12:0010754:93

| № п/п | Наименование характеристики | Значение характеристики |
|-------|--|--|
| 1 | 2 | 3 |
| 1 | Вид объекта недвижимости | Здание |
| 2 | Ранее присвоенный государственный учетный номер здания, сооружения, объекта незавершенного строительства (кадастровый, инвентарный или условный номер) | Инвентарный номер 2147, Условный номер 59-59-16/002/2005-156 |

| 1 | 2 | 3 |
|---|--|--|
| 3 | Кадастровый номер земельного участка (земельных участков), в границах которого (которых) расположено здание, сооружение, объект незавершенного строительства | 59:12:0010754:8 |
| 4 | Номер кадастрового квартала (кадастровых кварталов), в пределах которого (которых) расположено здание, сооружение, объекта незавершенного строительства | 59:12:0010754 |
| 5 | Адрес здания, сооружения, объекта незавершенного строительства | Российская Федерация, Пермский край, Чайковский г, Вишневая ул, д 13, Пермский край, г Чайковский, ул Вишневая, д 13 |
| | Местоположение здания, сооружения, объекта незавершенного строительства | — |
| | Дополнительные сведения о местоположении | — |
| 6 | Иные сведения | — |

1. Сведения о характерных точках контура

вид объекта недвижимости (здание, сооружение, объект незавершенного строительства)

кадастровый номер (обозначение) 59:12:0010754:96

Зона № 1

| Номер контура | Номера характерных точек контура | Существующие | | | Уточненные | | | Метод определения координат | Средняя квадратическая погрешность определения координат характерной точки (Mt), м | Формулы, примененные для расчета средней квадратической погрешности определения координат характерной точки (Mt), м |
|---------------|----------------------------------|---------------|---|------|---------------|--------------|------|---|--|---|
| | | координаты, м | | R, м | координаты, м | | R, м | | | |
| | | X | Y | | X | Y | | | | |
| 1 | 2 | 3 | 4 | 5 | 6 | 7 | 8 | 9 | 10 | 11 |
| — | n130 | — | — | — | 376 389,04 | 1 287 629,04 | — | Метод спутниковых геодезических измерений (определений) | 0,10 | ПО LandStar7 |
| | n140 | — | — | — | 376 395,38 | 1 287 633,74 | — | | | |
| | n150 | — | — | — | 376 388,65 | 1 287 642,81 | — | | | |

| 1 | 2 | 3 | 4 | 5 | 6 | 7 | 8 | 9 | 10 | 11 |
|---|------|---|---|---|------------|--------------|---|---|------|--------------|
| — | н160 | — | — | — | 376 382,31 | 1 287 638,11 | — | Метод спутниковых геодезических измерений (определений) | 0,10 | ПО LandStar7 |
| | н130 | — | — | — | 376 389,04 | 1 287 629,04 | — | | | |

2. Характеристики здания, сооружения, объекта незавершенного строительства с кадастровым номером (обозначением) 59:12:0010754:96

| № п/п | Наименование характеристики | Значение характеристики |
|-------|--|--|
| 1 | 2 | 3 |
| 1 | Вид объекта недвижимости | Здание |
| 2 | Ранее присвоенный государственный учетный номер здания, сооружения, объекта незавершенного строительства (кадастровый, инвентарный или условный номер) | Инвентарный номер 2153 |
| 3 | Кадастровый номер земельного участка (земельных участков), в границах которого (которых) расположено здание, сооружение, объект незавершенного строительства | 59:12:0010754:43 |
| 4 | Номер кадастрового квартала (кадастровых кварталов), в пределах которого (которых) расположено здание, сооружение, объекта незавершенного строительства | 59:12:0010754 |
| 5 | Адрес здания, сооружения, объекта незавершенного строительства | Российская Федерация, Пермский край, Чайковский г, Вишневая ул, д 17, Пермский край, г.Чайковский, ул.Вишневая, д.17 |
| | Местоположение здания, сооружения, объекта незавершенного строительства | — |
| | Дополнительные сведения о местоположении | — |
| 6 | Иные сведения | — |

1. Сведения о характерных точках контура

вид объекта недвижимости (здание, сооружение, объект незавершенного строительства)

кадастровый номер (обозначение) 59:12:0010754:97

Зона № 1

| Номер контура | Номера характерных точек контура | Существующие | | | Уточненные | | | Метод определения координат | Средняя квадратическая погрешность определения координат характерной точки (Mt), м | Формулы, примененные для расчета средней квадратической погрешности определения координат характерной точки (Mt), м |
|---------------|----------------------------------|---------------|---|------|---------------|--------------|------|---|--|---|
| | | координаты, м | | R, м | координаты, м | | R, м | | | |
| | | X | Y | | X | Y | | | | |
| 1 | 2 | 3 | 4 | 5 | 6 | 7 | 8 | 9 | 10 | 11 |
| — | н90 | — | — | — | 376 553,17 | 1 287 750,29 | — | Метод спутниковых геодезических измерений (определений) | 0,10 | ПО LandStar7 |
| | н100 | — | — | — | 376 547,45 | 1 287 746,29 | — | | | |
| | н110 | — | — | — | 376 540,20 | 1 287 756,68 | — | | | |
| | н120 | — | — | — | 376 545,92 | 1 287 760,67 | — | | | |
| | н90 | — | — | — | 376 553,17 | 1 287 750,29 | — | | | |

2. Характеристики здания, сооружения, объекта незавершенного строительства с кадастровым номером (обозначением) 59:12:0010754:97

| № п/п | Наименование характеристики | Значение характеристики |
|-------|--|--|
| 1 | 2 | 3 |
| 1 | Вид объекта недвижимости | Здание |
| 2 | Ранее присвоенный государственный учетный номер здания, сооружения, объекта незавершенного строительства (кадастровый, инвентарный или условный номер) | Инвентарный номер 2131, Условный номер 59-59-16/075/2012-138 |

| 1 | 2 | 3 |
|---|--|--|
| 3 | Кадастровый номер земельного участка (земельных участков), в границах которого (которых) расположено здание, сооружение, объект незавершенного строительства | 59:12:0010754:245 |
| 4 | Номер кадастрового квартала (кадастровых кварталов), в пределах которого (которых) расположено здание, сооружение, объекта незавершенного строительства | 59:12:0010754 |
| 5 | Адрес здания, сооружения, объекта незавершенного строительства | Российская Федерация, Пермский край, Чайковский г, Вишневая ул, д 5, Пермский край, г Чайковский, ул Вишневая, д 5 |
| | Местоположение здания, сооружения, объекта незавершенного строительства | — |
| | Дополнительные сведения о местоположении | — |
| 6 | Иные сведения | — |

1. Сведения о характерных точках контура

вид объекта недвижимости (здание, сооружение, объект незавершенного строительства)

кадастровый номер (обозначение) 59:12:0010754:98

Зона № 1

| Номер контура | Номера характерных точек контура | Существующие | | | Уточненные | | | Метод определения координат | Средняя квадратическая погрешность определения координат характерной точки (Mt), м | Формулы, примененные для расчета средней квадратической погрешности определения координат характерной точки (Mt), м |
|---------------|----------------------------------|---------------|---|------|---------------|--------------|------|---|--|---|
| | | координаты, м | | R, м | координаты, м | | R, м | | | |
| | | X | Y | | X | Y | | | | |
| 1 | 2 | 3 | 4 | 5 | 6 | 7 | 8 | 9 | 10 | 11 |
| — | н50 | — | — | — | 376 519,26 | 1 287 725,33 | — | Метод спутниковых геодезических измерений (определений) | 0,10 | ПО LandStar7 |
| | н60 | — | — | — | 376 527,84 | 1 287 731,63 | — | | | |
| | н70 | — | — | — | 376 519,13 | 1 287 743,49 | — | | | |

| 1 | 2 | 3 | 4 | 5 | 6 | 7 | 8 | 9 | 10 | 11 |
|---|-----|---|---|---|------------|--------------|---|---|------|--------------|
| — | н80 | — | — | — | 376 510,55 | 1 287 737,19 | — | Метод спутниковых геодезических измерений (определений) | 0,10 | ПО LandStar7 |
| | н50 | — | — | — | 376 519,26 | 1 287 725,33 | — | | | |

2. Характеристики здания, сооружения, объекта незавершенного строительства с кадастровым номером (обозначением) 59:12:0010754:98

| № п/п | Наименование характеристики | Значение характеристики |
|-------|--|--|
| 1 | 2 | 3 |
| 1 | Вид объекта недвижимости | Здание |
| 2 | Ранее присвоенный государственный учетный номер здания, сооружения, объекта незавершенного строительства (кадастровый, инвентарный или условный номер) | Инвентарный номер 2132 |
| 3 | Кадастровый номер земельного участка (земельных участков), в границах которого (которых) расположено здание, сооружение, объект незавершенного строительства | 59:12:0010754:40 |
| 4 | Номер кадастрового квартала (кадастровых кварталов), в пределах которого (которых) расположено здание, сооружение, объекта незавершенного строительства | 59:12:0010754 |
| 5 | Адрес здания, сооружения, объекта незавершенного строительства | Российская Федерация, Пермский край, Чайковский г, Вишневая ул, д 7, Пермский край, г Чайковский, ул Вишневая, д 7 |
| | Местоположение здания, сооружения, объекта незавершенного строительства | — |
| | Дополнительные сведения о местоположении | — |
| 6 | Иные сведения | — |

1. Сведения о характерных точках контура

вид объекта недвижимости (здание, сооружение, объект незавершенного строительства)

кадастровый номер (обозначение) 59:12:0010754:99

Зона № 1

| Номер контура | Номера характерных точек контура | Существующие | | | Уточненные | | | Метод определения координат | Средняя квадратическая погрешность определения координат характерной точки (Mt), м | Формулы, примененные для расчета средней квадратической погрешности определения координат характерной точки (Mt), м |
|---------------|----------------------------------|---------------|---|------|---------------|--------------|------|---|--|---|
| | | координаты, м | | R, м | координаты, м | | R, м | | | |
| | | X | Y | | X | Y | | | | |
| 1 | 2 | 3 | 4 | 5 | 6 | 7 | 8 | 9 | 10 | 11 |
| — | н10 | — | — | — | 376 497,94 | 1 287 710,74 | — | Метод спутниковых геодезических измерений (определений) | 0,10 | ПО LandStar7 |
| | н20 | — | — | — | 376 502,78 | 1 287 714,29 | — | | | |
| | н30 | — | — | — | 376 496,56 | 1 287 722,79 | — | | | |
| | н40 | — | — | — | 376 491,72 | 1 287 719,25 | — | | | |
| | н10 | — | — | — | 376 497,94 | 1 287 710,74 | — | | | |

2. Характеристики здания, сооружения, объекта незавершенного строительства с кадастровым номером (обозначением) 59:12:0010754:99

| № п/п | Наименование характеристики | Значение характеристики |
|-------|--|-------------------------|
| 1 | 2 | 3 |
| 1 | Вид объекта недвижимости | Здание |
| 2 | Ранее присвоенный государственный учетный номер здания, сооружения, объекта незавершенного строительства (кадастровый, инвентарный или условный номер) | Инвентарный номер 2139 |

| 1 | 2 | 3 |
|---|--|--|
| 3 | Кадастровый номер земельного участка (земельных участков), в границах которого (которых) расположено здание, сооружение, объект незавершенного строительства | 59:12:0010754:41 |
| 4 | Номер кадастрового квартала (кадастровых кварталов), в пределах которого (которых) расположено здание, сооружение, объекта незавершенного строительства | 59:12:0010754 |
| 5 | Адрес здания, сооружения, объекта незавершенного строительства | Российская Федерация, Пермский край, Чайковский г, Вишневая ул, д 9, Пермский край, г.Чайковский, ул.Вишневая, д.9 |
| | Местоположение здания, сооружения, объекта незавершенного строительства | — |
| | Дополнительные сведения о местоположении | — |
| 6 | Иные сведения | — |

1. Сведения о характерных точках контура

вид объекта недвижимости (здание, сооружение, объект незавершенного строительства)

кадастровый номер (обозначение) 59:12:0010754:106

Зона № 1

| Номер контура | Номера характерных точек контура | Существующие | | | Уточненные | | | Метод определения координат | Средняя квадратическая погрешность определения координат характерной точки (Mt), м | Формулы, примененные для расчета средней квадратической погрешности определения координат характерной точки (Mt), м |
|---------------|----------------------------------|---------------|---|------|---------------|--------------|------|---|--|---|
| | | координаты, м | | R, м | координаты, м | | R, м | | | |
| | | X | Y | | X | Y | | | | |
| 1 | 2 | 3 | 4 | 5 | 6 | 7 | 8 | 9 | 10 | 11 |
| — | н1260 | — | — | — | 376 343,97 | 1 287 639,84 | — | Метод спутниковых геодезических измерений (определений) | 0,10 | ПО LandStar7 |
| | н1270 | — | — | — | 376 340,29 | 1 287 644,82 | — | | | |
| | н1280 | — | — | — | 376 331,72 | 1 287 638,48 | — | | | |

| 1 | 2 | 3 | 4 | 5 | 6 | 7 | 8 | 9 | 10 | 11 |
|---|-------|---|---|---|------------|--------------|---|---|------|--------------|
| — | н1290 | — | — | — | 376 335,40 | 1 287 633,50 | — | Метод спутниковых геодезических измерений (определений) | 0,10 | ПО LandStar7 |
| | н1260 | — | — | — | 376 343,97 | 1 287 639,84 | — | | | |

2. Характеристики здания, сооружения, объекта незавершенного строительства с кадастровым номером (обозначением) 59:12:0010754:106

| № п/п | Наименование характеристики | Значение характеристики |
|-------|--|---|
| 1 | 2 | 3 |
| 1 | Вид объекта недвижимости | Здание |
| 2 | Ранее присвоенный государственный учетный номер здания, сооружения, объекта незавершенного строительства (кадастровый, инвентарный или условный номер) | Инвентарный номер 31549, Условный номер 59-59-16/018/2012-022 |
| 3 | Кадастровый номер земельного участка (земельных участков), в границах которого (которых) расположено здание, сооружение, объект незавершенного строительства | 59:12:0010754:34 |
| 4 | Номер кадастрового квартала (кадастровых кварталов), в пределах которого (которых) расположено здание, сооружение, объекта незавершенного строительства | 59:12:0010754 |
| 5 | Адрес здания, сооружения, объекта незавершенного строительства | Российская Федерация, Пермский край, Чайковский г, Вишневая ул, д 19/1, Пермский край, г. Чайковский, ул. Вишневая, д. 19/1 |
| | Местоположение здания, сооружения, объекта незавершенного строительства | — |
| | Дополнительные сведения о местоположении | — |
| 6 | Иные сведения | — |

| I. Сведения о характерных точках контура | | | | | | | | | | |
|--|----------------------------------|---------------|---|------|---------------|--------------|------|---|--|---|
| вид объекта недвижимости (здание, сооружение, объект незавершенного строительства) | | | | | | | | | | |
| кадастровый номер (обозначение) 59:12:0010754:107 | | | | | | | | | | |
| Зона № 1 | | | | | | | | | | |
| Номер контура | Номера характерных точек контура | Существующие | | | Уточненные | | | Метод определения координат | Средняя квадратическая погрешность определения координат характерной точки (Mt), м | Формулы, примененные для расчета средней квадратической погрешности определения координат характерной точки (Mt), м |
| | | координаты, м | | R, м | координаты, м | | R, м | | | |
| | | X | Y | | X | Y | | | | |
| 1 | 2 | 3 | 4 | 5 | 6 | 7 | 8 | 9 | 10 | 11 |
| — | н1130 | — | — | — | 376 291,87 | 1 287 804,41 | — | Метод спутниковых геодезических измерений (определений) | 0,10 | ПО LandStar7 |
| | н1140 | — | — | — | 376 294,94 | 1 287 806,52 | — | | | |
| | н1150 | — | — | — | 376 295,79 | 1 287 805,27 | — | | | |
| | н1160 | — | — | — | 376 299,17 | 1 287 807,58 | — | | | |
| | н1170 | — | — | — | 376 298,31 | 1 287 808,83 | — | | | |
| | н1180 | — | — | — | 376 301,31 | 1 287 810,89 | — | | | |
| | н1190 | — | — | — | 376 295,06 | 1 287 819,99 | — | | | |
| | н1200 | — | — | — | 376 289,01 | 1 287 815,84 | — | | | |

| 1 | 2 | 3 | 4 | 5 | 6 | 7 | 8 | 9 | 10 | 11 |
|---|-------|---|---|---|------------|--------------|---|---|------|--------------|
| — | н1210 | — | — | — | 376 288,14 | 1 287 817,10 | — | Метод спутниковых геодезических измерений (определений) | 0,10 | ПО LandStar7 |
| | н1220 | — | — | — | 376 285,83 | 1 287 815,50 | — | | | |
| | н1230 | — | — | — | 376 285,29 | 1 287 811,92 | — | | | |
| | н1240 | — | — | — | 376 288,29 | 1 287 807,54 | — | | | |
| | н1250 | — | — | — | 376 289,26 | 1 287 808,20 | — | | | |
| | н1130 | — | — | — | 376 291,87 | 1 287 804,41 | — | | | |

2. Характеристики здания, сооружения, объекта незавершенного строительства с кадастровым номером (обозначением) 59:12:0010754:107

| № п/п | Наименование характеристики | Значение характеристики |
|-------|--|--|
| 1 | 2 | 3 |
| 1 | Вид объекта недвижимости | Здание |
| 2 | Ранее присвоенный государственный учетный номер здания, сооружения, объекта незавершенного строительства (кадастровый, инвентарный или условный номер) | Инвентарный номер 39933, Условный номер 59-09/1-002-004926 |
| 3 | Кадастровый номер земельного участка (земельных участков), в границах которого (которых) расположено здание, сооружение, объект незавершенного строительства | 59:12:0010754:54 |
| 4 | Номер кадастрового квартала (кадастровых кварталов), в пределах которого (которых) расположено здание, сооружение, объекта незавершенного строительства | 59:12:0010754 |
| 5 | Адрес здания, сооружения, объекта незавершенного строительства | Российская Федерация, Пермский край, Чайковский г, Кирова ул, д 40, Пермский край, г Чайковский, ул Кирова, д 40 |
| | Местоположение здания, сооружения, объекта незавершенного строительства | — |
| | Дополнительные сведения о местоположении | — |

| | | |
|---|---------------|---|
| 1 | 2 | 3 |
| 6 | Иные сведения | — |

1. Сведения о характерных точках контура

вид объекта недвижимости (здание, сооружение, объект незавершенного строительства)

кадастровый номер (обозначение) 59:12:0010754:109

Зона № 1

| Номер контура | Номера характерных точек контура | Существующие | | | Уточненные | | | Метод определения координат | Средняя квадратическая погрешность определения координат характерной точки (Mt), м | Формулы, примененные для расчета средней квадратической погрешности определения координат характерной точки (Mt), м |
|---------------|----------------------------------|---------------|---|------|---------------|--------------|------|---|--|---|
| | | координаты, м | | R, м | координаты, м | | R, м | | | |
| | | X | Y | | X | Y | | | | |
| 1 | 2 | 3 | 4 | 5 | 6 | 7 | 8 | 9 | 10 | 11 |
| — | н109О | — | — | — | 376 321,73 | 1 287 725,09 | — | Метод спутниковых геодезических измерений (определений) | 0,10 | ПО LandStar7 |
| | н110О | — | — | — | 376 318,96 | 1 287 728,92 | — | | | |
| | н111О | — | — | — | 376 315,06 | 1 287 726,09 | — | | | |
| | н112О | — | — | — | 376 317,78 | 1 287 722,22 | — | | | |
| | н109О | — | — | — | 376 321,73 | 1 287 725,09 | — | | | |

2. Характеристики здания, сооружения, объекта незавершенного строительства с кадастровым номером (обозначением) 59:12:0010754:109

| № п/п | Наименование характеристики | Значение характеристики |
|-------|--|--------------------------------------|
| 1 | 2 | 3 |
| 1 | Вид объекта недвижимости | Здание |
| 2 | Ранее присвоенный государственный учетный номер здания, сооружения, объекта незавершенного строительства (кадастровый, инвентарный или условный номер) | Условный номер 59-59-16/026/2007-626 |

| 1 | 2 | 3 |
|---|--|--|
| 3 | Кадастровый номер земельного участка (земельных участков), в границах которого (которых) расположено здание, сооружение, объект незавершенного строительства | 59:12:0010754:1 |
| 4 | Номер кадастрового квартала (кадастровых кварталов), в пределах которого (которых) расположено здание, сооружение, объекта незавершенного строительства | 59:12:0010754 |
| 5 | Адрес здания, сооружения, объекта незавершенного строительства | Российская Федерация, Пермский край, Чайковский г, Зеленая ул, д 29, Пермский край, г.Чайковский, ул.Зеленая, 29 |
| | Местоположение здания, сооружения, объекта незавершенного строительства | — |
| | Дополнительные сведения о местоположении | — |
| 6 | Иные сведения | — |

1. Сведения о характерных точках контура

вид объекта недвижимости (здание, сооружение, объект незавершенного строительства)

кадастровый номер (обозначение) 59:12:0010754:119

Зона № 1

| Номер контура | Номера характерных точек контура | Существующие | | | Уточненные | | | Метод определения координат | Средняя квадратическая погрешность определения координат характерной точки (Mt), м | Формулы, примененные для расчета средней квадратической погрешности определения координат характерной точки (Mt), м |
|---------------|----------------------------------|---------------|---|------|---------------|--------------|------|---|--|---|
| | | координаты, м | | R, м | координаты, м | | R, м | | | |
| | | X | Y | | X | Y | | | | |
| 1 | 2 | 3 | 4 | 5 | 6 | 7 | 8 | 9 | 10 | 11 |
| — | н1050 | — | — | — | 376 293,73 | 1 287 707,53 | — | Метод спутниковых геодезических измерений (определений) | 0,10 | ПО LandStar7 |
| | н1060 | — | — | — | 376 301,85 | 1 287 713,68 | — | | | |
| | н1070 | — | — | — | 376 297,09 | 1 287 719,96 | — | | | |

| 1 | 2 | 3 | 4 | 5 | 6 | 7 | 8 | 9 | 10 | 11 |
|---|-------|---|---|---|------------|--------------|---|---|------|--------------|
| — | н1080 | — | — | — | 376 288,98 | 1 287 713,82 | — | Метод спутниковых геодезических измерений (определений) | 0,10 | ПО LandStar7 |
| | н1050 | — | — | — | 376 293,73 | 1 287 707,53 | — | | | |

2. Характеристики здания, сооружения, объекта незавершенного строительства с кадастровым номером (обозначением) 59:12:0010754:119

| № п/п | Наименование характеристики | Значение характеристики |
|-------|--|--|
| 1 | 2 | 3 |
| 1 | Вид объекта недвижимости | Здание |
| 2 | Ранее присвоенный государственный учетный номер здания, сооружения, объекта незавершенного строительства (кадастровый, инвентарный или условный номер) | Инвентарный номер 2079, Условный номер 59-59-16/064/2005-381 |
| 3 | Кадастровый номер земельного участка (земельных участков), в границах которого (которых) расположено здание, сооружение, объект незавершенного строительства | 59:12:0010754:123 |
| 4 | Номер кадастрового квартала (кадастровых кварталов), в пределах которого (которых) расположено здание, сооружение, объекта незавершенного строительства | 59:12:0010754 |
| 5 | Адрес здания, сооружения, объекта незавершенного строительства | Российская Федерация, Пермский край, Чайковский г, Зеленая ул, д 31, Пермский край, г.Чайковский, ул.Зеленая, д.31 |
| | Местоположение здания, сооружения, объекта незавершенного строительства | — |
| | Дополнительные сведения о местоположении | — |
| 6 | Иные сведения | — |

1. Сведения о характерных точках контура

вид объекта недвижимости (здание, сооружение, объект незавершенного строительства)

кадастровый номер (обозначение) 59:12:0010754:121

Зона № 1

| Номер контура | Номера характерных точек контура | Существующие | | | Уточненные | | | Метод определения координат | Средняя квадратическая погрешность определения координат характерной точки (Mt), м | Формулы, примененные для расчета средней квадратической погрешности определения координат характерной точки (Mt), м |
|---------------|----------------------------------|---------------|---|------|---------------|--------------|------|---|--|---|
| | | координаты, м | | R, м | координаты, м | | R, м | | | |
| | | X | Y | | X | Y | | | | |
| 1 | 2 | 3 | 4 | 5 | 6 | 7 | 8 | 9 | 10 | 11 |
| — | н101О | — | — | — | 376 404,23 | 1 287 889,21 | — | Метод спутниковых геодезических измерений (определений) | 0,10 | ПО LandStar7 |
| | н102О | — | — | — | 376 411,17 | 1 287 893,68 | — | | | |
| | н103О | — | — | — | 376 406,82 | 1 287 900,44 | — | | | |
| | н104О | — | — | — | 376 399,88 | 1 287 895,97 | — | | | |
| | н101О | — | — | — | 376 404,23 | 1 287 889,21 | — | | | |

2. Характеристики здания, сооружения, объекта незавершенного строительства с кадастровым номером (обозначением) 59:12:0010754:121

| № п/п | Наименование характеристики | Значение характеристики |
|-------|--|--|
| 1 | 2 | 3 |
| 1 | Вид объекта недвижимости | Здание |
| 2 | Ранее присвоенный государственный учетный номер здания, сооружения, объекта незавершенного строительства (кадастровый, инвентарный или условный номер) | Инвентарный номер 1841, Условный номер 59-59-16/012/2010-439 |

| 1 | 2 | 3 |
|---|--|--|
| 3 | Кадастровый номер земельного участка (земельных участков), в границах которого (которых) расположено здание, сооружение, объект незавершенного строительства | 59:12:0010754:132 |
| 4 | Номер кадастрового квартала (кадастровых кварталов), в пределах которого (которых) расположено здание, сооружение, объекта незавершенного строительства | 59:12:0010754 |
| 5 | Адрес здания, сооружения, объекта незавершенного строительства | Российская Федерация, Пермский край, Чайковский г, Кирова ул, д 32, Пермский край, г.Чайковский, ул.Кирова, д.32 |
| | Местоположение здания, сооружения, объекта незавершенного строительства | — |
| | Дополнительные сведения о местоположении | — |
| 6 | Иные сведения | — |

1. Сведения о характерных точках контура

вид объекта недвижимости (здание, сооружение, объект незавершенного строительства)

кадастровый номер (обозначение) 59:12:0010754:128

Зона № 1

| Номер контура | Номера характерных точек контура | Существующие | | | Уточненные | | | Метод определения координат | Средняя квадратическая погрешность определения координат характерной точки (Mt), м | Формулы, примененные для расчета средней квадратической погрешности определения координат характерной точки (Mt), м |
|---------------|----------------------------------|---------------|---|------|---------------|--------------|------|---|--|---|
| | | координаты, м | | R, м | координаты, м | | R, м | | | |
| | | X | Y | | X | Y | | | | |
| 1 | 2 | 3 | 4 | 5 | 6 | 7 | 8 | 9 | 10 | 11 |
| — | н970 | — | — | — | 376 412,06 | 1 287 794,54 | — | Метод спутниковых геодезических измерений (определений) | 0,10 | ПО LandStar7 |
| | н980 | — | — | — | 376 415,89 | 1 287 797,29 | — | | | |
| | н990 | — | — | — | 376 411,12 | 1 287 803,91 | — | | | |

| 1 | 2 | 3 | 4 | 5 | 6 | 7 | 8 | 9 | 10 | 11 |
|---|-------|---|---|---|------------|--------------|---|---|------|--------------|
| — | н1000 | — | — | — | 376 407,29 | 1 287 801,15 | — | Метод спутниковых геодезических измерений (определений) | 0,10 | ПО LandStar7 |
| | н970 | — | — | — | 376 412,06 | 1 287 794,54 | — | | | |

2. Характеристики здания, сооружения, объекта незавершенного строительства с кадастровым номером (обозначением) 59:12:0010754:128

| № п/п | Наименование характеристики | Значение характеристики |
|-------|--|--|
| 1 | 2 | 3 |
| 1 | Вид объекта недвижимости | Здание |
| 2 | Ранее присвоенный государственный учетный номер здания, сооружения, объекта незавершенного строительства (кадастровый, инвентарный или условный номер) | Инвентарный номер 2071 |
| 3 | Кадастровый номер земельного участка (земельных участков), в границах которого (которых) расположено здание, сооружение, объект незавершенного строительства | 59:12:0010754:126 |
| 4 | Номер кадастрового квартала (кадастровых кварталов), в пределах которого (которых) расположено здание, сооружение, объекта незавершенного строительства | 59:12:0010754 |
| 5 | Адрес здания, сооружения, объекта незавершенного строительства | Российская Федерация, Пермский край, Чайковский г, Зеленая ул, д 23а, Пермский край, г. Чайковский, ул. Зеленая, д. 23 а |
| | Местоположение здания, сооружения, объекта незавершенного строительства | — |
| | Дополнительные сведения о местоположении | — |
| 6 | Иные сведения | — |

1. Сведения о характерных точках контура

вид объекта недвижимости (здание, сооружение, объект незавершенного строительства)

кадастровый номер (обозначение) 59:12:0010754:129

Зона № 1

| Номер контура | Номера характерных точек контура | Существующие | | | Уточненные | | | Метод определения координат | Средняя квадратическая погрешность определения координат характерной точки (Mt), м | Формулы, примененные для расчета средней квадратической погрешности определения координат характерной точки (Mt), м |
|---------------|----------------------------------|---------------|---|------|---------------|--------------|------|---|--|---|
| | | координаты, м | | R, м | координаты, м | | R, м | | | |
| | | X | Y | | X | Y | | | | |
| 1 | 2 | 3 | 4 | 5 | 6 | 7 | 8 | 9 | 10 | 11 |
| — | н930 | — | — | — | 376 496,22 | 1 287 814,65 | — | Метод спутниковых геодезических измерений (определений) | 0,10 | ПО LandStar7 |
| | н940 | — | — | — | 376 501,15 | 1 287 818,25 | — | | | |
| | н950 | — | — | — | 376 493,73 | 1 287 828,41 | — | | | |
| | н960 | — | — | — | 376 488,80 | 1 287 824,81 | — | | | |
| | н930 | — | — | — | 376 496,22 | 1 287 814,65 | — | | | |

2. Характеристики здания, сооружения, объекта незавершенного строительства с кадастровым номером (обозначением) 59:12:0010754:129

| № п/п | Наименование характеристики | Значение характеристики |
|-------|--|--|
| 1 | 2 | 3 |
| 1 | Вид объекта недвижимости | Здание |
| 2 | Ранее присвоенный государственный учетный номер здания, сооружения, объекта незавершенного строительства (кадастровый, инвентарный или условный номер) | Инвентарный номер 2044, Условный номер 59-59-16/031/2009-150 |

| 1 | 2 | 3 |
|---|--|--|
| 3 | Кадастровый номер земельного участка (земельных участков), в границах которого (которых) расположено здание, сооружение, объект незавершенного строительства | 59:12:0010754:44 |
| 4 | Номер кадастрового квартала (кадастровых кварталов), в пределах которого (которых) расположено здание, сооружение, объекта незавершенного строительства | 59:12:0010754 |
| 5 | Адрес здания, сооружения, объекта незавершенного строительства | Российская Федерация, Пермский край, Чайковский г, Зеленая ул, д 2, Пермский край, г. Чайковский, Заринский район, ул. Зеленая, д. 2 |
| | Местоположение здания, сооружения, объекта незавершенного строительства | — |
| | Дополнительные сведения о местоположении | — |
| 6 | Иные сведения | — |

**Сведения о зданиях, сооружениях, объектах незавершенного строительства,
необходимые для исправления кадастровых ошибок в сведениях об описании их местоположения**

1. Сведения о характерных точках контура здания, сооружения, объекта незавершенного строительства

с кадастровым номером _____

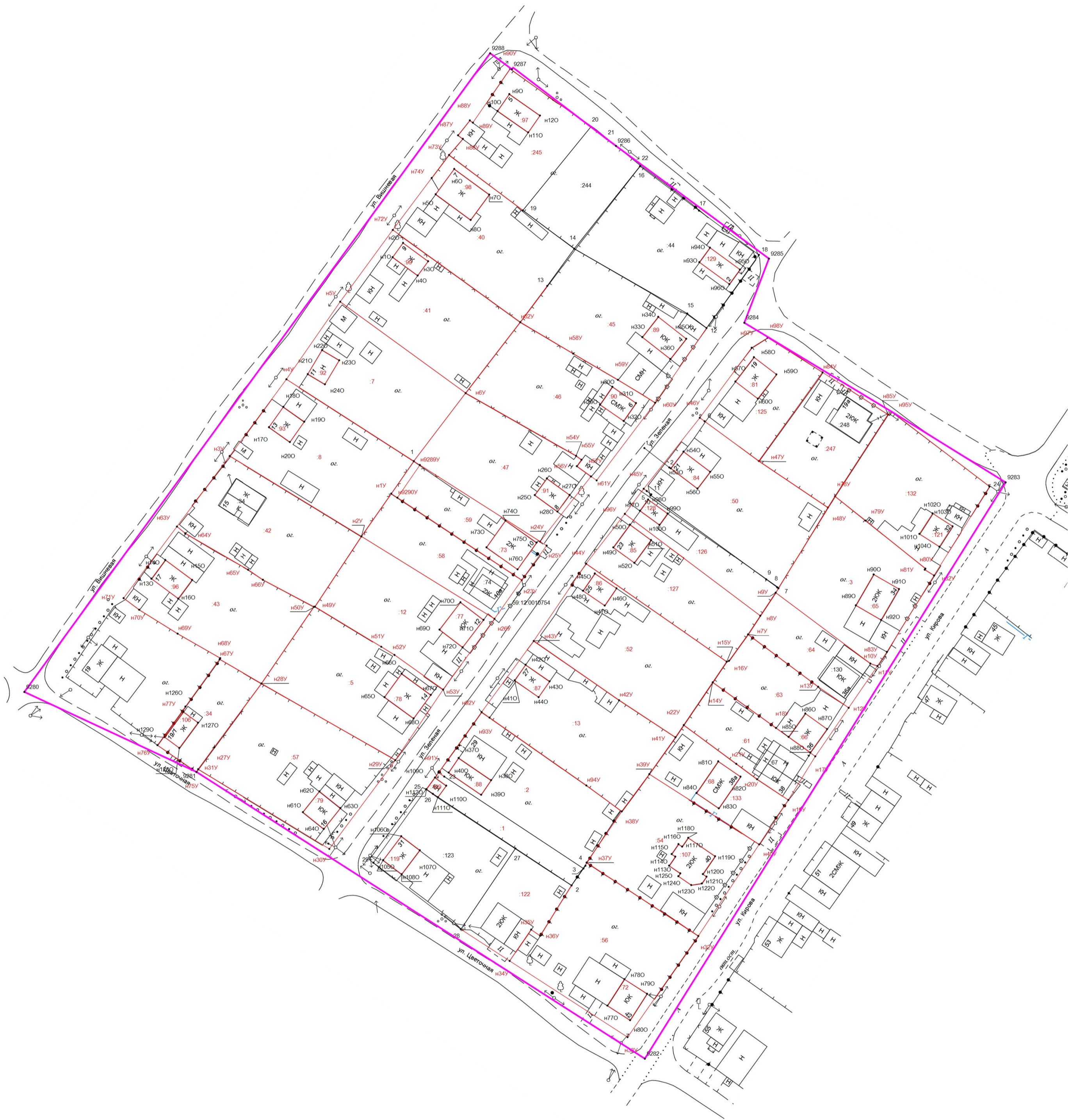
Зона № _____

| Номер контура | Номера характерных точек контура | Существующие | | | Уточненные | | | Метод определения координат | Средняя квадратическая погрешность определения координат характерной точки (Mt), м | Формулы, примененные для расчета средней квадратической погрешности определения координат характерной точки (Mt), м |
|---------------|----------------------------------|---------------|---|------|---------------|---|------|-----------------------------|--|---|
| | | координаты, м | | R, м | координаты, м | | R, м | | | |
| | | X | Y | | X | Y | | | | |
| 1 | 2 | 3 | 4 | 5 | 6 | 7 | 8 | 9 | 10 | 11 |
| | | | | | | | | | | |

2. Иные сведения о здании, сооружении, объекте незавершенного строительства с кадастровым номером _____

1.

Схема границ земельных участков








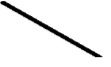

Масштаб 1:1 000

Условные обозначения:

условные обозначения представлены на листе № _____

Схема геодезических построений

Условные обозначения:

-  - Точка съёмочного обоснования
-  - Пункт государственной геодезической сети
-  - Направления геодезических построений при создании съёмочного обоснования
-  - Направления геодезических построений при определении координат характерных точек границ земельного участка (данное условное обозначение относится ко всем точкам с префиксом "н" и уточняемым точкам)
-  - Граница кадастрового квартала
-  - Граница земельного участка
-  - Граница земельного участка, установленная при проведении кадастровых работ
- 43:39:350108** - Номер кадастрового квартала
- :0031** - Обозначение земельных участков (существующих)
- :13** - Обозначение земельных участков (уточняемых)
- н2У** - Характерная точка границы земельного участка, полученная при проведении кадастровых работ, сведения о которой позволяют однозначно определить ее положение на местности и ее обозначение
- н3О** - Характерная точка границы объекта капитального строительства, полученная при проведении кадастровых работ, сведения о которой позволяют однозначно определить ее положение на местности и ее обозначение
- Ж-2** - Вид территориальной зоны