



**УПРАВЛЕНИЕ
ЗЕМЕЛЬНО-ИМУЩЕСТВЕННЫХ
ОТНОШЕНИЙ АДМИНИСТРАЦИИ
ГОРОДА ЧАЙКОВСКОГО**

ул. Ленина, д. 67/1, г. Чайковский
Пермский край, 617760

Тел/факс: (34241) 4-41-57

E-mail: chaikkui2015@yandex.ru

ОКПО 35288925, ОГРН 1185958071562

ИНН/КПП 5959002592/595901001

25.04.2019 № 241-02-01-06.1-10бисх

Приуральский филиал
АО «Ростехинвентаризация –
Федеральное БТИ»

ул.Окулова, д.75, корпус 1,
г. Пермь, 614068

На № _____ от _____

О предоставлении решения

**РЕШЕНИЕ № 85
о размещении объектов**

г. Чайковский
Пермский край

08 апреля 2019 года

Управление земельно-имущественных отношений администрации города Чайковского, в лице начальника Управления Елькиной Ларисы Александровны, действующей на основании Положения об Управлении земельно-имущественных отношений администрации города Чайковского, утвержденного решением Чайковской городской Думой от 19 декабря 2018 года № 99,

разрешает **Акционерному обществу «Газпром газораспределение Пермь»** (ИНН 5902183841, ОГРН 1025900512670, адрес: 614000, г.Пермь, ул.Петропавловская, 43, телефон: 8 (342) 218 11 00, e-mail: ugaz@ugaz.ru) размещение объекта: **«Газопровод давлением до 0,6 Мпа включительно, для размещения которого не требуется разрешение на строительство»**, на часть земельного участка с кадастровым номером: **59:12:0000000:20230**, государственная собственность на который не разграничена, из состава земель населенных пунктов, площадью **42 кв.м**, на срок: **до 07 апреля 2020 года**, местоположение: **Пермский край, г. Чайковский, ул. Большевистская, к дому №1 Б.**

Приложение: схема предполагаемых к использованию земель или части земельного участка.

Начальник Управления
земельно-имущественных отношений



Л.А. Елькина

Муштинкина А.Н.
44339



Схема предполагаемых к использованию земель или части земельного участка

Объект: Газопровод давлением до 0,6 Мпа, для размещения которого не требуется разрешения на строительство

Местоположение: расположенных по адресу: Пермский край, г. Чайковский, ул. Большевикская, к дому №1Б

Площадь земель, кв.м.: 15

и части земельного участка, кв.м.: 42

Категория земель: земли населенных пунктов

Вид разрешенного использования: -

Описание границ смежных землепользователей:

От точки н1 до точки н2 - земельный участок с кадастровым номером 59:12:0000000:13367

От точки н2 до точки н5 - земельный участок с кадастровым номером 59:12:0000000:20230

От точки н5 до точки н6 - земли общего пользования


От точки н6 до точки н7 - земельный участок с кадастровым номером 59:12:0010730:53

От точки н7 до точки н1 - земельный участок с кадастровым номером 59:12:0000000:13367


Условные обозначения:



- предполагаемый участок земель, на которых планируется размещение объекта



- границы и номер земельного участка, сведения о которых внесены в ГКН



- границы и номер объекта капитального строительства, сведения о которых внесены в ГКН

59.13.1.33

- зоны с особыми условиями использования территории, сведения о которых внесены в ГКН

:3У1

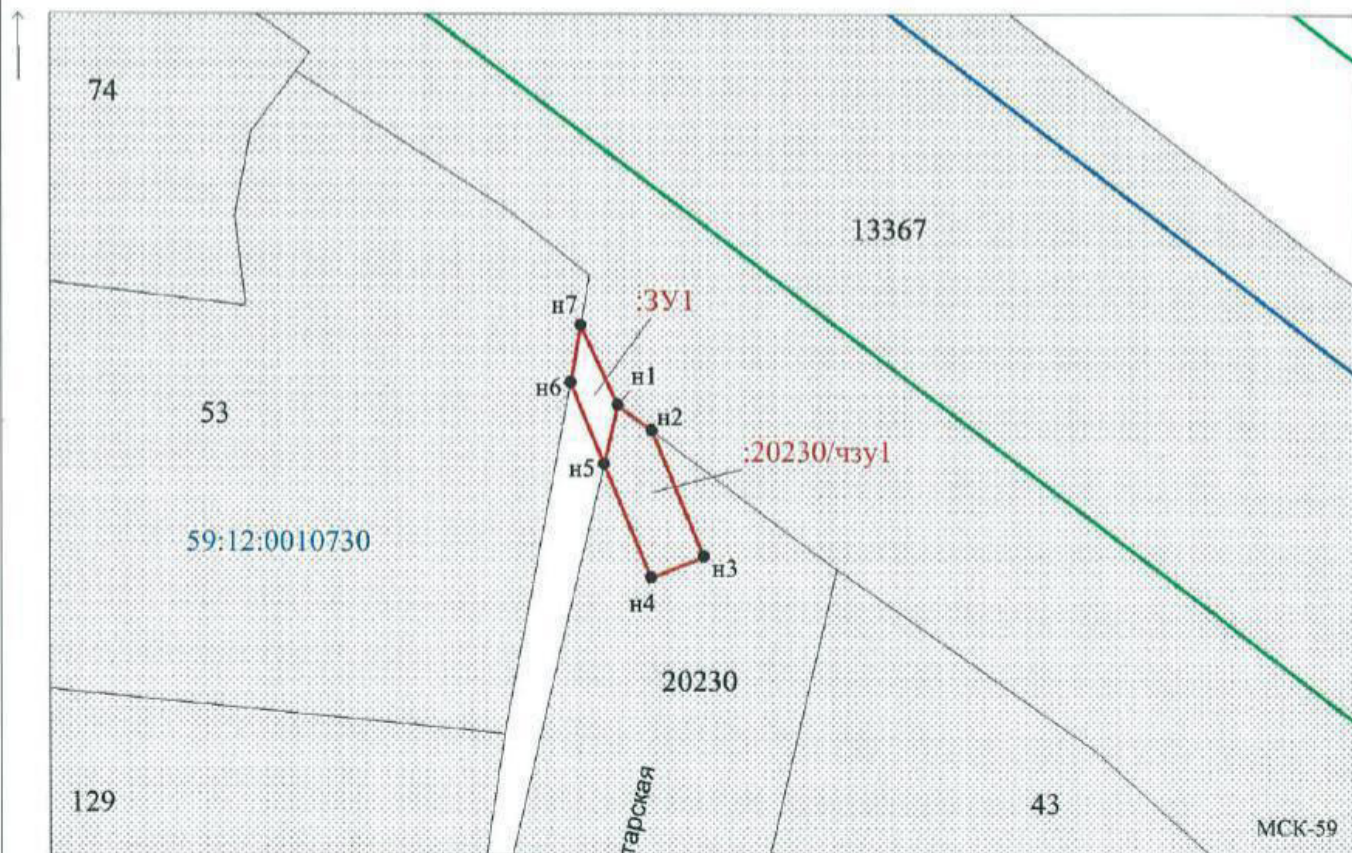
- обозначение запрашиваемого земельного участка

н1

- характерная точка границ земель или части земельного участка

С - граница кадастрового квартала

59:12:0010730 - номер кадастрового квартала



Масштаб 1:500

Заявитель: Захарова Е.Л. / Захарова Е.Л.
МП (подпись, расшифровка подписи)

(для юридических лиц и индивидуальных предпринимателей)

