



**УПРАВЛЕНИЕ
ЗЕМЕЛЬНО-ИМУЩЕСТВЕННЫХ
ОТНОШЕНИЙ АДМИНИСТРАЦИИ
ЧАЙКОВСКОГО ГОРОДСКОГО ОКРУГА**

ул. Ленина, д. 67/1, г. Чайковский

Пермский край, 617764

Тел/факс: (34241) 4-73-75

E-mail: chaikkui2015@yandex.ru

ОКПО 35288925, ОГРН 1185958071562

ИНН/КПП 5959002592/595901001

17.12.2019 № 241-02-01-06.1-1099исх

На № 241-02-01-06.1-2728вх от 03.12.2019

О предоставлении решения

Приуральский филиал
АО «Ростехинвентаризация –
Федеральное БТИ»
ул.Окулова, д.75, корпус 1,
г. Пермь, 614068

Чайковский отдел
Управления Росреестра
по Пермскому краю
16@r59.rosreestr.ru

Управление ФИЭР администрации
Чайковского городского округа
finupr@tchaik.ru

Пресс-служба
администрации Чайковского
городского округа
sos2@tchaik.ru

**РЕШЕНИЕ № 361
о размещении объектов**

г. Чайковский,
Пермский край

09 декабря 2019 г.

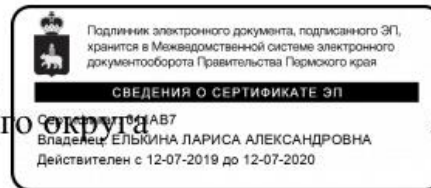
Управление земельно-имущественных отношений администрации Чайковского городского округа, в лице начальника Управления Елькиной Ларисы Александровны, действующей на основании Положения об Управлении земельно-имущественных отношений администрации города Чайковского, утвержденного решением Чайковской городской Думой от 19 декабря 2018 г. № 99,

разрешает **Акционерному обществу «Газпром газораспределение Пермь»** (ИНН 5902183841, ОГРН 1025900512670, адрес: 614000, г.Пермь, ул.Петропавловская, 43, телефон: 8 (342) 218 11 00, e-mail: ugaz@ugaz.ru) размещение объекта: **«Газопровод давлением до 0,6 Мпа включительно, для размещения которого не требуется разрешение на строительство»**, на землях, государственная собственность на которые не разграничена, из состава земель населенных пунктов, площадью **30 кв.м**, на срок: **до 08 декабря 2020 года**,

местоположение: **Пермский край, г. Чайковский, с.Фоки, ул. Пролетарская, к дому № 5, кадастровый номер квартала 59:12:0390001.**

Приложение: **схема предполагаемых к использованию земель или части земельного участка.**

Начальник Управления
земельно-имущественных отношений
администрации Чайковского городского округа



Л.А. Елькина

Схема предполагаемых к использованию земель или части земельного участка

Объект: Газопровод давлением до 0,6 Мпа, для размещения которого не требуется разрешения на строительство

Местоположение: расположенных по адресу: Пермский край, Чайковский район,
с. Фоки, ул. Пролетарская, к дому 5

Площадь земель или части земельного участка, кв.м.: 30

Категория земель: земли населенных пунктов

Вид разрешенного использования: -

Описание границ смежных землепользователей:

От точки н1 до точки н2 - земельный участок
с кадастровым номером 59:12:0390001:48

От точки н2 до точки н1 - земли общего пользования

Каталог координат, м

№ точки границы	X	Y
н1	370561.99	1298833.51
н2	370559.69	1298836.79
н3	370553.74	1298832.20
н4	370556.18	1298829.04
н1	370561.99	1298833.51


Условные обозначения:



- предполагаемый участок земель,
на которых планируется размещение объекта



- границы и номер земельного участка,
сведения о которых внесены в ГКН



- границы и номер объекта капитального
строительства, сведения о которых внесены в ГКН



- граница кадастрового квартала

59.32.2.857

- зоны с особыми условиями использования
территории, сведения о которых внесены в ГКН

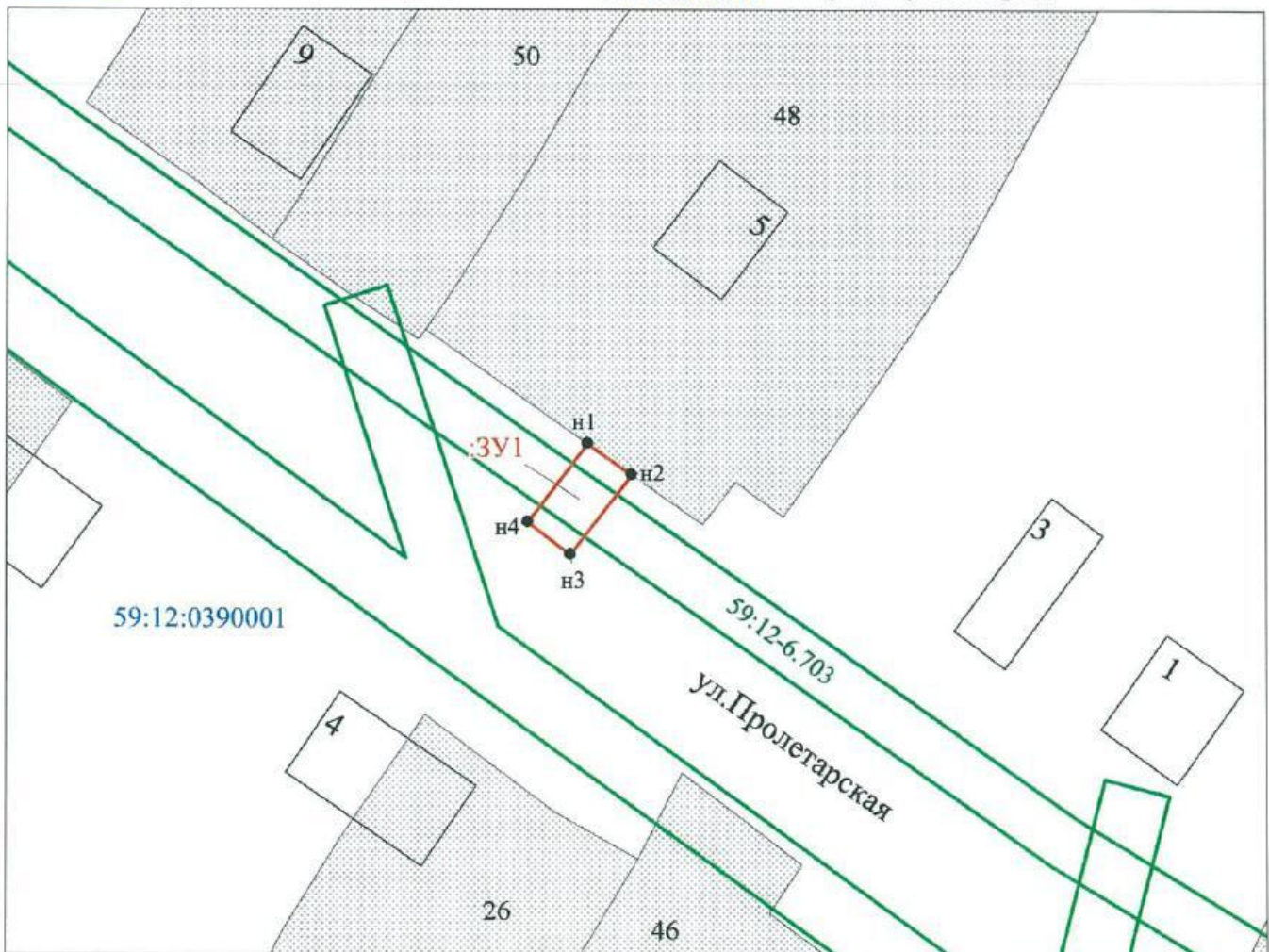
:3У1

- обозначение запрашиваемого земельного участка

• н1

- характерная точка границ земель или части
земельного участка

59:12:0390001 - номер кадастрового квартала



Масштаб 1:500

Заявитель: Захарова Е. Л. / Захарова Е. Л.
МП (подпись, расшифровка подписи)

(для юридических лиц
и индивидуальных предпринимателей)

Инициатор согласования: Мушкина А.Н. главный специалист

Согласование инициировано: 10.12.2019 14:23

УСИА АЧГО: просим отклонить с обоснованием и указанием реквизитов документов:

- 1) в случае наличия утвержденного проекта межевания территории, в границах которого предполагается размещение объектов инфраструктуры федерального, регионального или муниципального значения;
- 2) в случае, если размещение объекта на землях или земельных участках, предполагаемых к использованию, не соответствует утвержденным правилам землепользования и застройки, правилам благоустройства и содержания территории.

Петровой А.Н.: просим направить решение со схемой предполагаемых к использованию земель заявителю почтой, остальным адресатам (гос.зем.надзор, мун.зем.контроль и в пресс-службу) в течение 3-х дней с даты регистрации - эл.почтой.

ЛИСТ СОГЛАСОВАНИЯ

Тип согласования: **смешанное**

№	ФИО	Срок согласования	Результат согласования	Замечания/Комментарии
Тип согласования: последовательное				
1	Матис О.В.		Согласовано 11.12.2019 06:53	-
2	Зайцев А.Н.		Согласовано 12.12.2019 09:25	-
3	Кузюбердина М.П.		Перенаправлено 12.12.2019 12:37	на проверку
	Ахмадыльшина В.А.		Согласовано 12.12.2019 15:29	Проект планировки и проект межевания территории отсутствует
3.1	Кузюбердина М.П.		Согласовано 12.12.2019 17:07	-
Тип согласования: последовательное				
4	Елькина Л.А		ЭП Подписано 13.12.2019 13:48	-