



**УПРАВЛЕНИЕ  
ЗЕМЕЛЬНО-ИМУЩЕСТВЕННЫХ  
ОТНОШЕНИЙ АДМИНИСТРАЦИИ  
ЧАЙКОВСКОГО ГОРОДСКОГО ОКРУГА**

ул. Ленина, д. 67/1, г. Чайковский

Пермский край, 617764

Тел/факс: (34241) 4-73-75

E-mail: chaikkui2015@yandex.ru

ОКПО 35288925, ОГРН 1185958071562

ИНН/КПП 5959002592/595901001

23.10.2019 № 241-02-01-06.1-844исх

На № \_\_\_\_\_ от \_\_\_\_\_

**О предоставлении решения**

ООО «Строительная компания  
«Вега»

ул. Куйбышева, д.50, оф. 503,  
г. Пермь, 614068

Чайковский отдел  
Управления Росреестра  
по Пермскому краю  
16@r59.rosreestr.ru

Управление ФИЭР администрации  
Чайковского городского округа  
finupr@tchaik.ru

Пресс-служба  
администрации Чайковского  
городского округа  
sos2@tchaik.ru

**РЕШЕНИЕ № 310  
о размещении объектов**

г. Чайковский,  
Пермский край

16 октября 2019 г.

**Управление земельно-имущественных отношений администрации Чайковского городского округа**, в лице начальника Управления Елькиной Ларисы Александровны, действующей на основании Положения об Управлении земельно-имущественных отношений администрации города Чайковского, утвержденного решением Чайковской городской Думой от 19 декабря 2018 г. № 99,

разрешает **ООО «Строительная компания «Вега»** (ИНН 5904350618, ОГРН 117595801947, адрес: 614000, г.Пермь, ул. Куйбышева, д. 50, оф. 503, телефон: 8 (34261) 40331, e-mail: [v.s.variant@mail.ru](mailto:v.s.variant@mail.ru)) размещение объекта: **«Тепловые сети всех видов, для размещения которых не требуется разрешения на строительство»**,

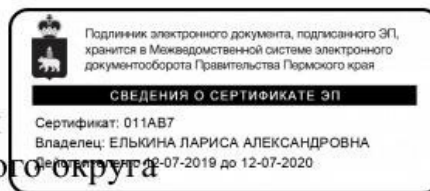
на землях, государственная собственность на которые не разграничена, из состава земель населенных пунктов, площадью **319 кв.м**, на срок: **до 15 октября 2020 года**,



местоположение: **Пермский край, г. Чайковский, ул. Карла Маркса.**

Приложение: **схема предполагаемых к использованию земель или части земельного участка.**

Начальник Управления  
земельно-имущественных отношений  
администрации Чайковского городского округа



Л.А. Елькина

## Схема предполагаемых к использованию земель или части земельного участка

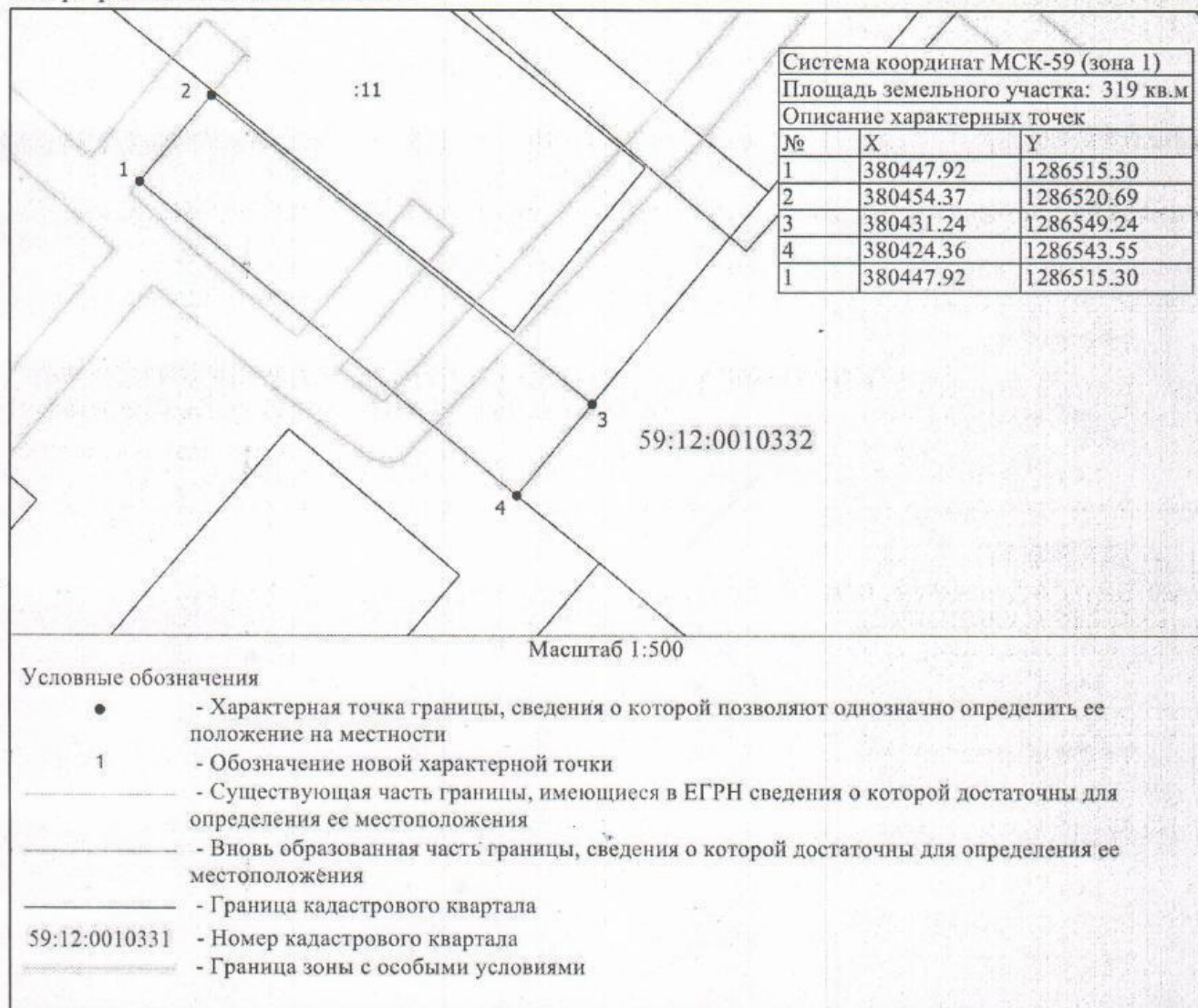
Объект: тепловая сеть, предназначенная для присоединения объекта «Застройка многоквартирными жилыми домами земельного участка с кадастровым номером 59:12:0000000:20043 по адресу: Пермский край, г. Чайковский, ул. Карла Маркса, 35

Местоположение: Пермский край, город Чайковский, улица Карла Маркса

Площадь земель или части земельного участка, кв.м.: 319

Категория земель: Земли населённых пунктов


Вид разрешенного использования:



### Описание границ смежных землепользователей:

от т.1 до т.3 – земли общего пользования  
от т.3 до т.4 – участок КН 59:12:0000000:20043  
от т.4 до т.1 – земли общего пользования

Заявитель:

  
МП (для юридических лиц и индивидуальных предпринимателей)  
(подпись, расшифровка подписи)

