



**УПРАВЛЕНИЕ  
ЗЕМЕЛЬНО-ИМУЩЕСТВЕННЫХ  
ОТНОШЕНИЙ АДМИНИСТРАЦИИ  
ЧАЙКОВСКОГО ГОРОДСКОГО ОКРУГА**

ул. Ленина, д. 67/1, г. Чайковский

Пермский край, 617764

Тел/факс: (34241) 4-73-75

E-mail: chaikkui2015@yandex.ru

ОКПО 35288925, ОГРН 1185958071562

ИНН/КПП 5959002592/595901001

18.09.2019 № 241-02-01-06.1-709исх

АО «Газпром газораспределение  
Пермь»

ул. Петропавловская, 43,  
г. Пермь, 614000

На № \_\_\_\_\_ от \_\_\_\_\_

**О предоставлении решения**

**РЕШЕНИЕ № 273  
о размещении объектов**

г. Чайковский  
Пермский край

03 сентября 2019 года

Управление земельно-имущественных отношений администрации Чайковского городского округа, в лице начальника Управления Елькиной Ларисы Александровны, действующей на основании Положения об Управлении земельно-имущественных отношений администрации Чайковского городского округа, утвержденного решением Чайковской городской Думы от 19 декабря 2018 года № 99,

разрешает **Акционерному обществу «Газпром газораспределение Пермь»** (ИНН 5902183841, ОГРН 1025900512670, адрес: 614000, г.Пермь, ул.Петропавловская, 43, телефон: 8 (342) 218 11 00, e-mail: [ugaz@ugaz.ru](mailto:ugaz@ugaz.ru)) размещение объекта: **«Газопровод давлением до 0,6 Мпа включительно, для размещения которого не требуется разрешение на строительство»,** на землях, государственная собственность на которые не разграничена, из состава земель населенных пунктов, площадью 42 кв.м, на срок: до **02 сентября 2020 года,** местоположение: Пермский край, г. Чайковский, с. Сосново, ул. Советская, к дому № 73, кадастровый номер квартала 59:12:0290000.

Приложение: схема предполагаемых к использованию земель или части земельного участка.

Начальник Управления  
земельно-имущественных отношений  
администрации Чайковского городского округа

 Л.А. Елькина

Мушинкина  
4-43-39

## Схема предполагаемых к использованию земель или части земельного участка

Объект: Газопровод давлением до 0,6 Мпа, для размещения которого не требуется разрешения на строительство

Местоположение: расположенных по адресу: Пермский край, Чайковский р-он,  
с. Сосново, ул. Советская, к дому №73

Площадь земель, кв.м.: 42

и части земельного участка, кв.м.: -

Категория земель: земли населенных пунктов

Вид разрешенного использования: -

Описание границ смежных землепользователей:

От точки н4 до точки н1 - земельный участок  
с кадастровым номером 59:12:0000000:20092

От точки н1 до точки н2 - земли общего пользования

От точки н2 до точки н3 - земельный участок  
с кадастровым номером 59:12:0290000:283

От точки н3 до точки н4 - земли общего пользования

Каталог координат, м

№ точки границы	X	Y
н1	369728.80	1313268.60
н2	369738.64	1313272.15
н3	369737.39	1313275.97
н4	369727.41	1313272.36
н1	369728.80	1313268.60


### Условные обозначения:



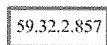
- предполагаемый участок земель,  
на которых планируется размещение объекта



- границы и номер земельного участка,  
сведения о которых внесены в ГКН



- границы и номер объекта капитального  
строительства, сведения о которых внесены в ГКН



- зоны с особыми условиями использования  
территории, сведения о которых внесены в ГКН

:ЗУ1

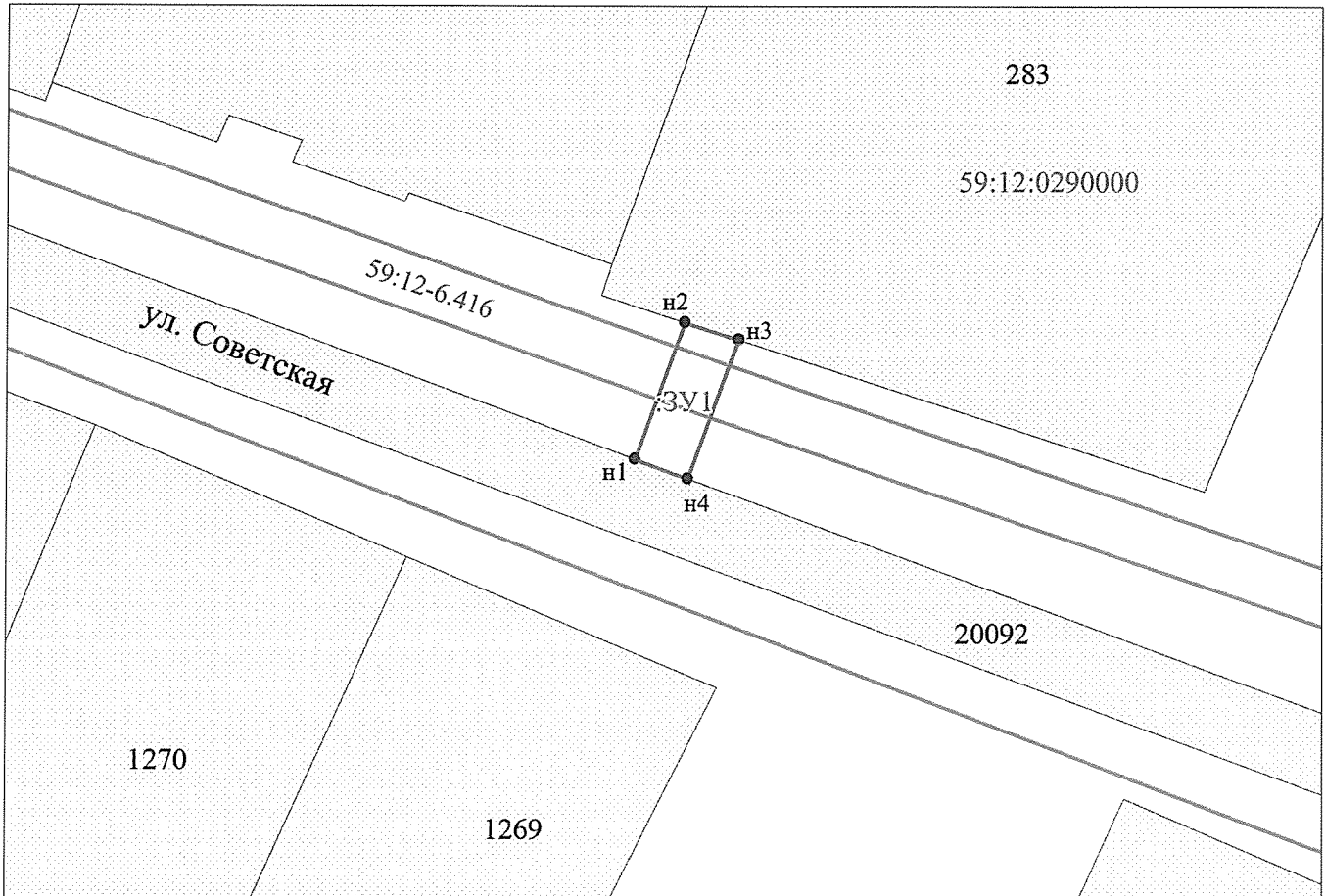
- обозначение запрашиваемого земельного участка

• н1

- характерная точка границ земель или части  
земельного участка

- граница кадастрового квартала

59:12:0290000 - номер кадастрового квартала



Заявитель: \_\_\_\_\_

МП

(для юридических лиц

и индивидуальных предпринимателей)

*Захарова*

/ Захарова Е. Л.

(подпись, расшифровка подписи)

Масштаб 1:500