



**УПРАВЛЕНИЕ
ЗЕМЕЛЬНО-ИМУЩЕСТВЕННЫХ
ОТНОШЕНИЙ АДМИНИСТРАЦИИ
ЧАЙКОВСКОГО ГОРОДСКОГО ОКРУГА**

ул. Ленина, д. 67/1, г. Чайковский

Пермский край, 617764

Тел/факс: (34241) 4-73-75

E-mail: chaikkui2015@yandex.ru

ОКПО 35288925, ОГРН 1185958071562

ИНН/КПП 5959002592/595901001

27.08.2019 № 241-02-01-06.1-586исх

АО «Газпром газораспределение
Пермь»

ул. Петропавловская, 43,
г. Пермь, 614000

На № _____ от _____

О предоставлении решения

**РЕШЕНИЕ № 232
о размещении объектов**

г. Чайковский
Пермский край

19 августа 2019 года

Управление земельно-имущественных отношений администрации Чайковского городского округа, в лице и. о. начальника Управления Глуховой Натальи Викторовны, действующей на основании Положения об Управлении земельно-имущественных отношений администрации Чайковского городского округа, утвержденного решением Чайковской городской Думой от 19 декабря 2018 года № 99

разрешает **Акционерному обществу «Газпром газораспределение Пермь»** (ИНН 5902183841, ОГРН 1025900512670, адрес: 614000, г.Пермь, ул.Петропавловская, 43, телефон: 8 (342) 218 11 00, e-mail: ugaz@ugaz.ru) размещение объекта: **«Газопровод давлением до 0,6 Мпа включительно, для размещения которого не требуется разрешение на строительство», на землях, государственная собственность на которые не разграничена, из состава земель населенных пунктов, площадью 722 кв.м, на срок: до 18 августа 2020 года, местоположение: Пермский край, г. Чайковский, ул. Запрудная, к дому № 2, кадастровый номер квартала 59:12:0010444.**

Приложение: схема предполагаемых к использованию земель или части земельного участка.

И. о. начальника Управления
земельно-имущественных отношений
администрации Чайковского городского округа



Н.В. Глухова

Муштинкина
4-43-39



Схема предполагаемых к использованию земель или части земельного участка

Объект: газопровод давлением до 0,6 Мпа включительно, для размещения которого не требуется разрешения на строительство

Местоположение: расположенных по адресу: Пермский край, г. Чайковский, ул. Запрудная, к дому №2

Площадь земель или части земельного участка, кв.м.: 722








Категория земель: земли населенных пунктов

Вид разрешенного использования: -

Описание границ смежных землепользователей:

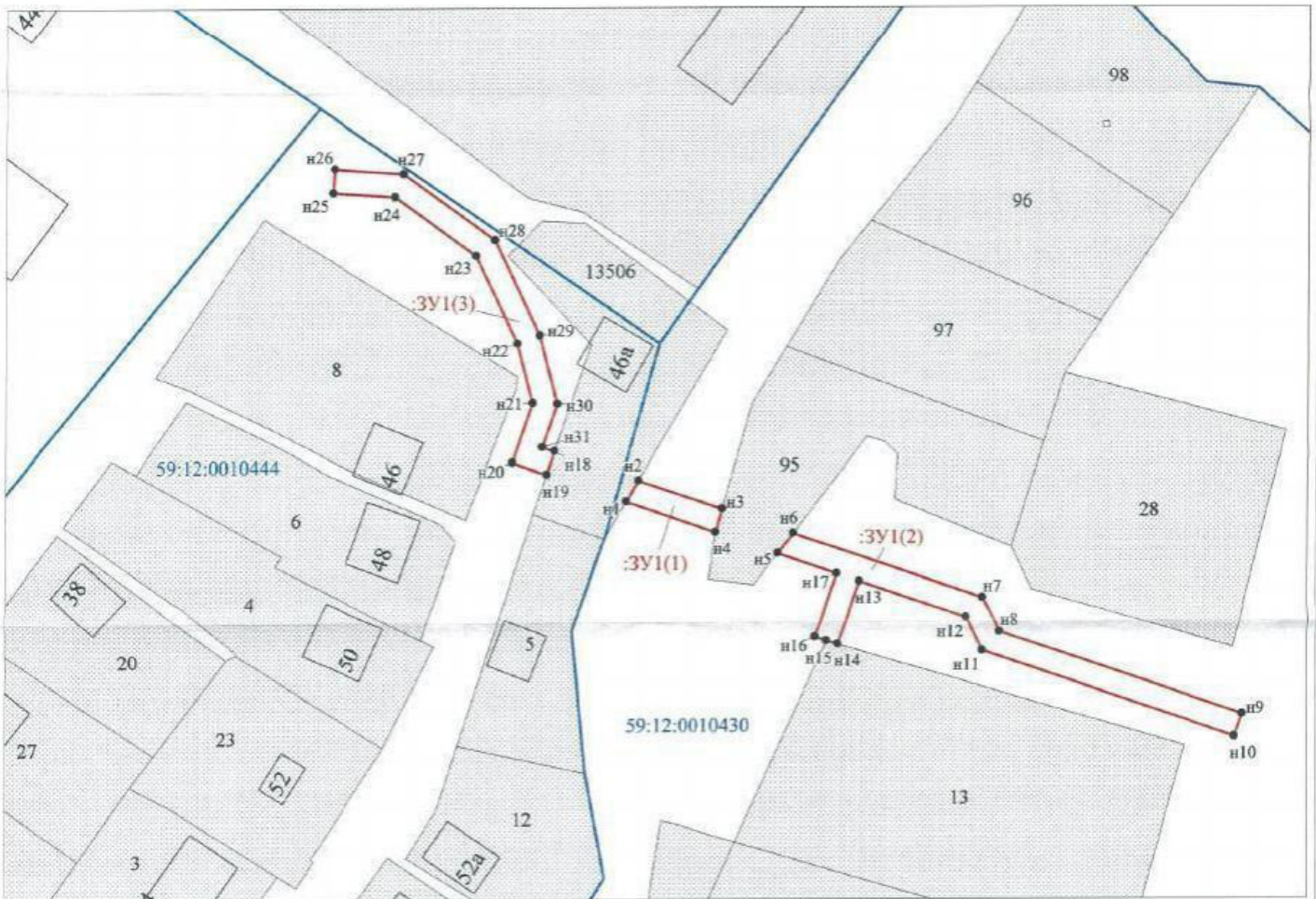
- От точки н1 до точки н2 - земельный участок с кадастровым номером 59:12:0000000:13506
- От точки н2 до точки н3 - земли общего пользования
- От точки н3 до точки н4 - земельный участок с кадастровым номером 59:12:0010430:95
- От точки н4 до точки н1 - земли общего пользования
- От точки н5 до точки н6 - земельный участок с кадастровым номером 59:12:0010430:95
- От точки н6 до точки н14 - земли общего пользования
- От точки н14 до точки н15 - земельный участок с кадастровым номером 59:12:0010430:13
- От точки н15 до точки н5 - земли общего пользования
- От точки н18 до точки н19 - земельный участок с кадастровым номером 59:12:0000000:13506
- От точки н19 до точки н18 - земли общего пользования

Условные обозначения:

-  - предполагаемый участок земель, на которых планируется размещение объекта
-  :1 - границы и номер земельного участка, сведения о которых внесены в ГКН
-  :28 - границы и номер объекта капитального строительства, сведения о которых внесены в ГКН
-  - граница кадастрового квартала
-  59.32.2.857 - зоны с особыми условиями использования территории, сведения о которых внесены в ГКН
-  :ЗУ1 - обозначение запрашиваемого земельного участка
-  н1 - характерная точка границ земель или части земельного участка
- 59:12:0010444 - номер кадастрового квартала

Каталог координат, м

№ точки границы	X	Y
н1	379223.54	1285735.66
н2	379227.06	1285737.73
н3	379222.29	1285751.74
н4	379218.43	1285750.65
н1	379223.54	1285735.66
н5	379214.87	1285761.10
н6	379218.22	1285763.66
н7	379207.39	1285795.46
н8	379201.73	1285798.24
н9	379187.81	1285839.12
н10	379184.02	1285837.83
н11	379198.49	1285795.39
н12	379204.14	1285792.61
н13	379210.20	1285774.83
н14	379199.64	1285771.23
н15	379200.21	1285769.31
н16	379200.86	1285767.41
н17	379211.48	1285771.04
н5	379214.87	1285761.10
н18	379231.86	1285723.64
н19	379228.07	1285722.36
н20	379230.05	1285716.54
н21	379240.03	1285719.93
н22	379249.96	1285717.37
н23	379264.71	1285710.39
н24	379274.62	1285696.86
н25	379275.33	1285686.26
н26	379279.31	1285686.52
н27	379278.52	1285698.28
н28	379267.33	1285713.58
н29	379251.32	1285721.14
н30	379239.87	1285724.10
н31	379232.55	1285721.62
н18	379231.86	1285723.64



Масштаб 1:800

Заявитель: МП / Захарова Е. Л.
 (для юридических лиц и индивидуальных предпринимателей) (подпись, расшифровка подписи)

Документ создан в электронной форме. № 241-02-01-06.1-1638вх от 14.08.2019. Страница 5 из 5. Страница создана: 14.08.2019 16:48