

АДМИНИСТРАЦИЯ
ЧАЙКОВСКОГО ГОРОДСКОГО ОКРУГА
УПРАВЛЕНИЕ
ЗЕМЕЛЬНО-ИМУЩЕСТВЕННЫХ
ОТНОШЕНИЙ

ул. Ленина, д. 67/1, г. Чайковский, Пермский край, 617760
Тел/факс: (34241) 4-73-75
E-mail: chaikkui2015@yandex.ru
ОКПО 35288925 ОГРН 1185958071562
ИНН/КПП 5959002592/595901001

АО «Газпром
газораспределение Пермь»
ул. Петропавловская, 43,
г. Пермь, 614000

Чайковский отдел
Управления Росреестра
по Пермскому краю

22.12.2021 № 02-01-06.1-1901исх

На № _____ от _____

Правовое управление
администрации Чайковского
городского округа

О предоставлении решения

**РЕШЕНИЕ № 407
о размещении объектов**

г. Чайковский,
Пермский край

21 декабря 2021г.

Управление земельно-имущественных отношений администрации Чайковского городского округа, в лице начальника Управления Елькиной Ларисы Александровны, действующей на основании Положения об Управлении земельно-имущественных отношений администрации города Чайковского, утвержденного решением Думой Чайковского городского округа от 19 декабря 2018 г. № 99, разрешает Акционерному обществу «Газпром газораспределение Пермь» (ИНН 5902183841, ОГРН 1025900512670, адрес: 614000, г.Пермь, ул.Петропавловская, 43, телефон: 8 (342) 218 11 00, e-mail: ugaz@ugaz.ru) размещение объекта: «Газопровод давлением до 1,2 Мпа включительно, для размещения которого не требуется разрешение на строительство», на землях, государственная собственность на которые не разграничена, номер кадастрового квартала 59:12:0210000, из состава земель населенных пунктов, площадью 36 кв.м,

на срок: до **20 декабря 2022** года,
местоположение: **Пермский край, г. Чайковский, с.Ольховка, ул.Зеленая,**
к дому 34.

Приложение: схема предполагаемых к использованию земель или части земельного участка.

Начальник Управления
земельно-имущественных отношений
администрации Чайковского городского округа



Л.А. Елькина

Схема предполагаемых к использованию земель или части земельного участка

Объект: Газопровод давлением до 1,2 Мпа, для размещения которого не требуется разрешения на строительство

Местоположение: расположенных по адресу: Пермский край, Чайковский городской округ,
с. Ольховка, ул. Зеленая к дому № 34

Площадь земель или части земельного участка, кв.м.: 36

Категория земель: земли населенных пунктов


Вид разрешенного использования: -

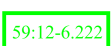
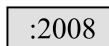
Описание границ смежных землепользователей:
От точки н1 до точки н2 - земельный участок с кадастровым номером 59:12:0210000:2008
От точки н2 до точки н1 - земли общего пользования



Каталог координат, м



№ точки границы	X	Y
н1	374946.65	1278475.12
н2	374942.74	1278474.27
н3	374944.31	1278465.42
н4	374948.25	1278466.07
н1	374946.65	1278475.12

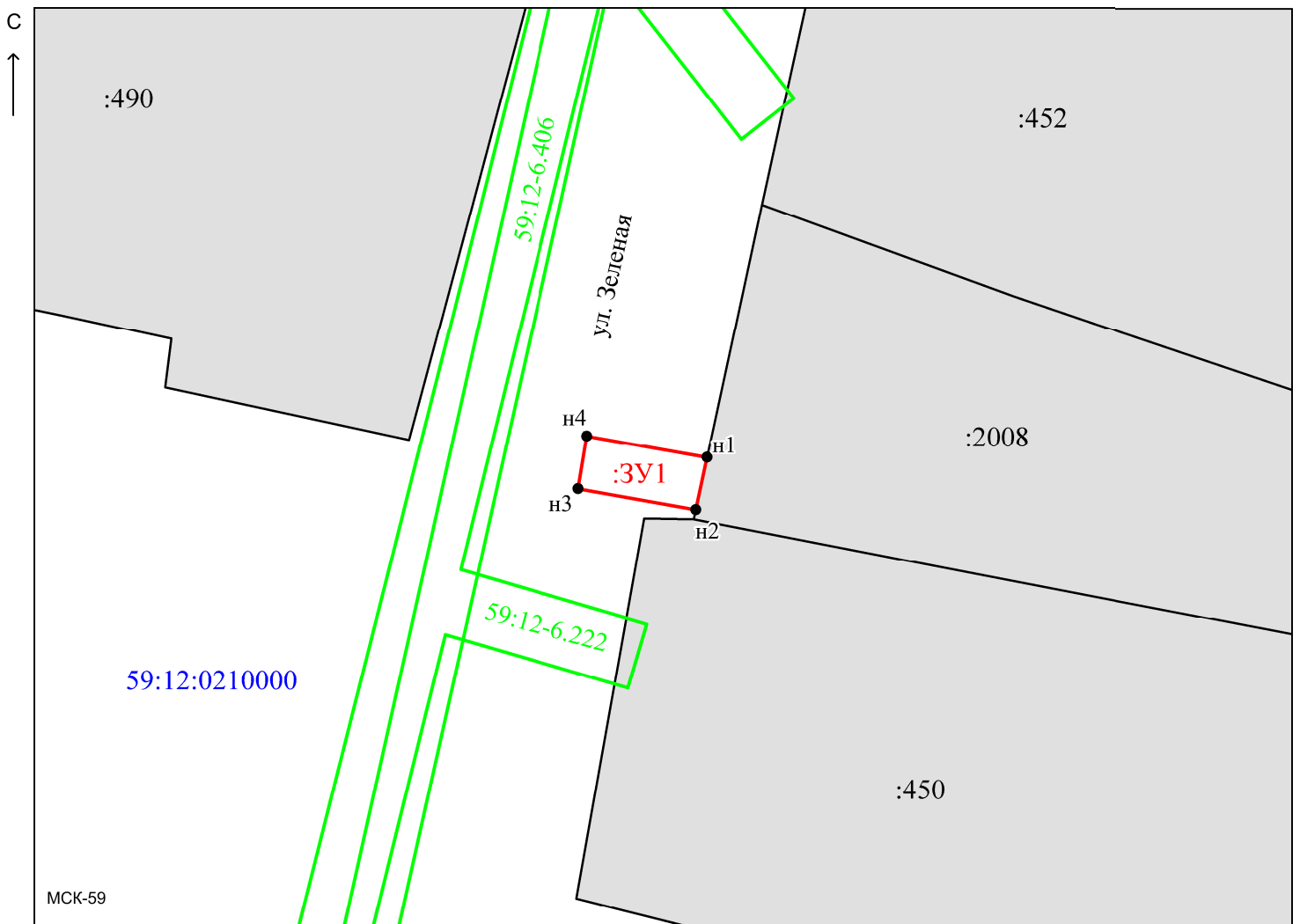
Условные обозначения:

-  - предполагаемый участок земель, на которых планируется размещение объекта

 - зоны с особыми условиями использования территории, сведения о которых внесены в ЕГРН
-  - границы и номер земельного участка, сведения о которых внесены в ЕГРН

 - обозначение запрашиваемого земельного участка
-  - граница кадастрового квартала

 - характерная точка границ земель или части земельного участка
-  - номер кадастрового квартала



Масштаб 1:500

Заявитель: _____ / Офишкина И. В.
 (подпись, расшифровка подписи)
 МП
 (для юридических лиц
 и индивидуальных предпринимателей)