



АДМИНИСТРАЦИЯ
ЧАЙКОВСКОГО ГОРОДСКОГО ОКРУГА
УПРАВЛЕНИЕ
ЗЕМЕЛЬНО-ИМУЩЕСТВЕННЫХ
ОТНОШЕНИЙ

ул. Ленина, д. 67/1, г. Чайковский, Пермский край, 617760
Тел/факс: (34241) 4-73-75
E-mail: chaikkui2015@yandex.ru
ОКПО 35288925 ОГРН 1185958071562
ИНН/КПП 5959002592/595901001

17.12.2021 № 02-01-06.1-1845исх

На № _____ от _____

АО «Газпром
газораспределение Пермь»
ул. Петропавловская, 43,
г. Пермь, 614000

Чайковский отдел
Управления Росреестра
по Пермскому краю

Правовое управление
администрации Чайковского
городского округа

О предоставлении решения

**РЕШЕНИЕ № 386
о размещении объектов**

г. Чайковский,
Пермский край

15 декабря 2021

Управление земельно-имущественных отношений администрации Чайковского городского округа, в лице начальника Управления Елькиной Ларисы Александровны, действующей на основании Положения об Управлении земельно-имущественных отношений администрации города Чайковского, утвержденного решением Думой Чайковского городского округа от 19 декабря 2018 г. № 99, разрешает Акционерному обществу «Газпром газораспределение Пермь» (ИНН 5902183841, ОГРН 1025900512670, адрес: 614000, г.Пермь, ул.Петропавловская, 43, телефон: 8 (342) 218 11 00, e-mail: ugaz@ugaz.ru) размещение объекта: «Газопровод давлением до 1,2 Мпа включительно, для размещения которого не требуется разрешение на строительство», на части земельного участка с кадастровым номером 59:12:0290000:1253 и на землях, государственная собственность на которые не разграничена, номер кадастрового квартала 59:12:0290000, из состава земель населенных пунктов, площадью 52 кв.м, на срок: до 14 декабря 2022 года,

местоположение: **Пермский край, г.о. Чайковский, с. Сосново, ул. Школьная, к дому 4-2.**

Приложение: **схема предполагаемых к использованию земель или части земельного участка.**

Начальник Управления
земельно-имущественных отношений
администрации Чайковского городского округа



Л.А. Елькина

Схема предполагаемых к использованию земель или части земельного участка

Объект: Газопровод давлением до 1,2 Мпа, для размещения которого не требуется разрешения на строительство

Местоположение: расположенных по адресу: Пермский край, Чайковский городской округ,
с. Сосново, ул. Школьная, к дому 4-2

Каталог координат, м

Площадь земель или части земельного участка, кв.м.: 52

Категория земель: земли населенных пунктов

Вид разрешенного использования: -

№ точки границы	X	Y
н1	371734.54	1312364.42
н2	371736.67	1312367.99
н3	371741.17	1312375.27
н4	371737.72	1312377.60
н5	371732.85	1312369.41
н6	371731.24	1312366.72
н1	371734.54	1312364.42

Описание границ смежных землепользователей:

От точки н1 до точки н2 - земли общего пользования

От точки н2 до точки н5 - земельный участок с кадастровым номером 59:12:0290000:1253

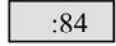
От точки н5 до точки н6 - земли общего пользования

От точки н2 до точки н5 - земельный участок с кадастровым номером 59:12:0290000:84

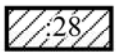
Условные обозначения:



- предполагаемый участок земель, на которых планируется размещение объекта




- границы и номер земельного участка, сведения о которых внесены в ЕГРН



- границы и номер объекта капитального строительства, сведения о которых внесены в ЕГРН



- граница кадастрового квартала



- зоны с особыми условиями использования территории, сведения о которых внесены в ЕГРН

:3У1

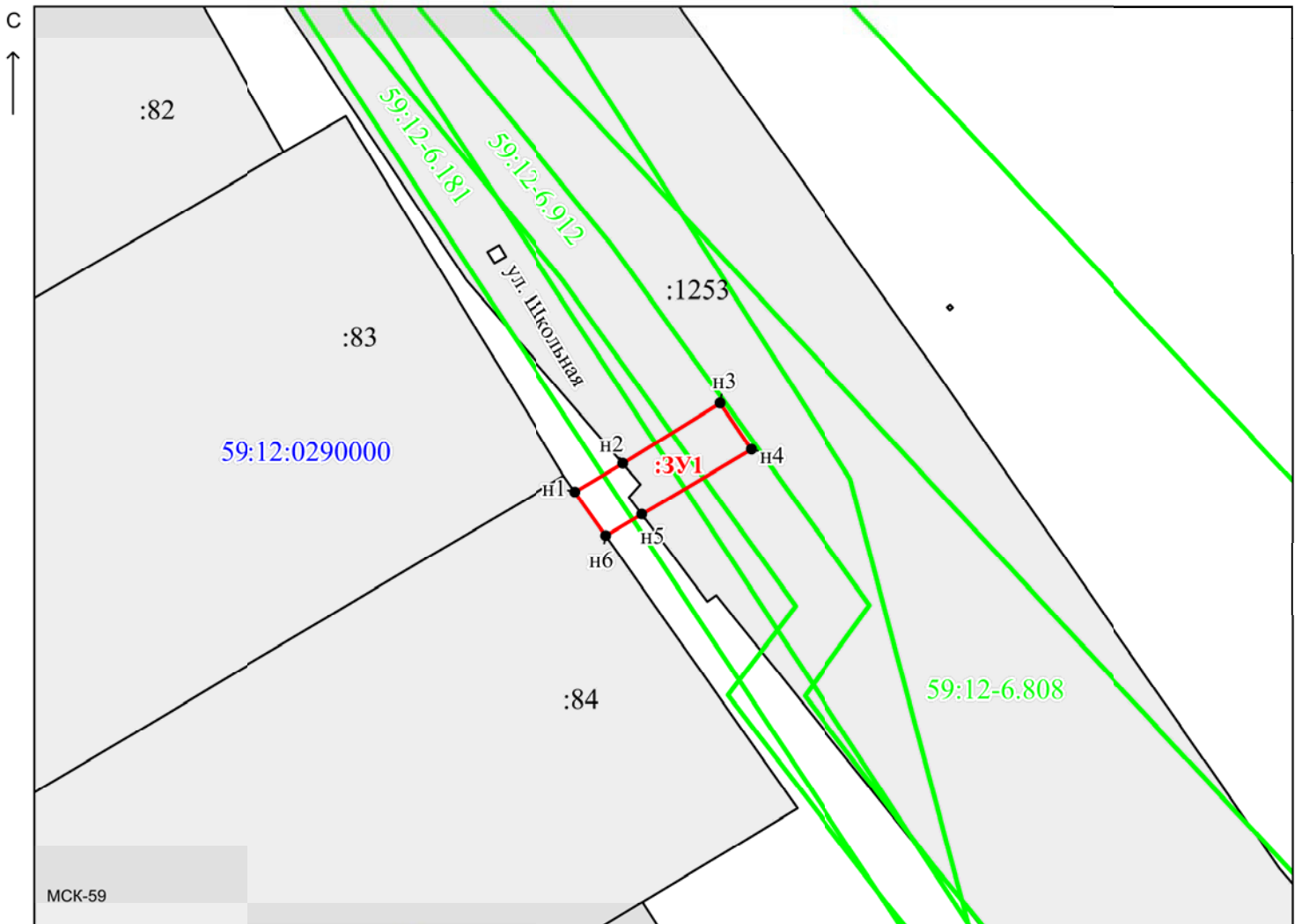
- обозначение запрашиваемого земельного участка

• н1

- характерная точка границ земель или части земельного участка

59:12:0290000

- номер кадастрового квартала



Масштаб 1:500

Заявитель: _____

/ Офишкина И. В.

МП

(подпись, расшифровка подписи)

(для юридических лиц
и индивидуальных предпринимателей)