



АДМИНИСТРАЦИЯ  
ЧАЙКОВСКОГО ГОРОДСКОГО ОКРУГА  
УПРАВЛЕНИЕ  
ЗЕМЕЛЬНО-ИМУЩЕСТВЕННЫХ  
ОТНОШЕНИЙ

ул. Ленина, д. 67/1, г. Чайковский, Пермский край, 617760  
Тел/факс: (34241) 4-73-75  
E-mail: chaikkui2015@yandex.ru  
ОКПО 35288925 ОГРН 1185958071562  
ИНН/КПП 5959002592/595901001

17.12.2021 № 02-01-06.1-184бисх

На № \_\_\_\_\_ от \_\_\_\_\_

АО «Газпром  
газораспределение Пермь»  
ул. Петропавловская, 43,  
г. Пермь, 614000

Чайковский отдел  
Управления Росреестра  
по Пермскому краю

Правовое управление  
администрации Чайковского  
городского округа

**О предоставлении решения**

**РЕШЕНИЕ № 370  
о размещении объектов**

г. Чайковский,  
Пермский край

13 декабря 2021

**Управление земельно-имущественных отношений администрации Чайковского городского округа, в лице начальника Управления Елькиной Ларисы Александровны, действующей на основании Положения об Управлении земельно-имущественных отношений администрации города Чайковского, утвержденного решением Думой Чайковского городского округа от 19 декабря 2018 г. № 99, разрешает Акционерному обществу «Газпром газораспределение Пермь» (ИНН 5902183841, ОГРН 1025900512670, адрес: 614000, г.Пермь, ул.Петропавловская, 43, телефон: 8 (342) 218 11 00, e-mail: [ugaz@ugaz.ru](mailto:ugaz@ugaz.ru)) размещение объекта: «Газопровод давлением до 1,2 Мпа включительно, для размещения которого не требуется разрешение на строительство», на части земельного участка с кадастровым номером 59:12:0000000:20092, и на землях, государственная собственность на которые не разграничена, номер кадастрового квартала 59:12:0290000, из состава земель населенных пунктов, площадью 18 кв.м, на срок: до 12 декабря 2022 года,**

местоположение: **Пермский край, г.о. Чайковский, с. Сосново, ул. Школьная, к дому 11.**

Приложение: **схема предполагаемых к использованию земель или части земельного участка.**

Начальник Управления  
земельно-имущественных отношений  
администрации Чайковского городского округа



**Л.А. Елькина**

## Схема предполагаемых к использованию земель или части земельного участка

Объект: Газопровод давлением до 1,2 Мпа, для размещения которого не требуется разрешения на строительство

Местоположение: расположенных по адресу: Пермский край, Чайковский г.о., г. Чайковский, с. Сосново, ул. Школьная, к дому 11

Каталог координат, м

Площадь земель или части земельного участка, кв.м.: 18

Категория земель: земли населенных пунктов

Вид разрешенного использования: -

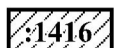
№ точки границы	X	Y
н1	371480.74	1312438.25
н2	371480.49	1312438.39
н3	371476.94	1312440.05
н4	371476.85	1312439.97
н5	371474.27	1312437.25
н6	371477.17	1312434.49
н7	371480.68	1312438.18
н1	371480.74	1312438.25

Описание границ смежных землепользователей:  
 От точки н1 до точки н3 - земельный участок с кадастровым номером 59:12:0290000:106  
 От точки н3 до точки н4 - земли общего пользования  
 От точки н4 до точки н7 - земельный участок с кадастровым номером 59:12:0000000:20092  
 От точки н7 до точки н1 - земли общего пользования

### Условные обозначения:




- границы и номер земельного участка, сведения о которых внесены в ЕГРН



- границы и номер объекта капитального строительства, сведения о которых внесены в ЕГРН



- граница кадастрового квартала



- предполагаемый участок земель, на которых планируется размещение объекта



- зоны с особыми условиями использования территории, сведения о которых внесены в ЕГРН

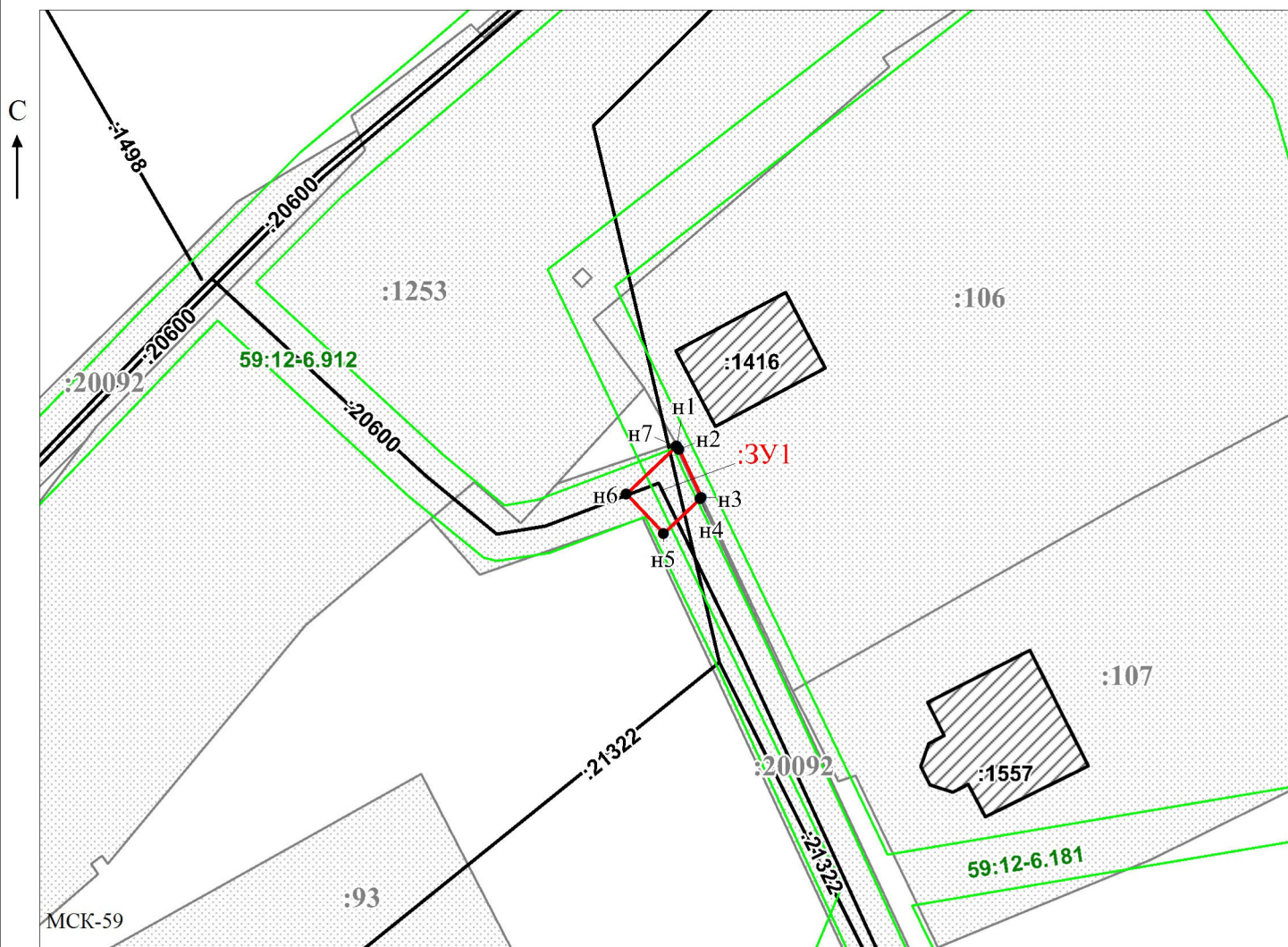
:3У1

- обозначение запрашиваемого земельного участка

● н1

- характерная точка границ земель или части земельного участка

59:12:0290000 - номер кадастрового квартала



Масштаб 1:500

Заявитель: \_\_\_\_\_

МП

/ Офишкина И.В.  
(подпись, расшифровка подписи)

(для юридических лиц  
и индивидуальных предпринимателей)

