



АДМИНИСТРАЦИЯ
ЧАЙКОВСКОГО ГОРОДСКОГО ОКРУГА
УПРАВЛЕНИЕ
ЗЕМЕЛЬНО-ИМУЩЕСТВЕННЫХ
ОТНОШЕНИЙ

ул. Ленина, д. 67/1, г. Чайковский, Пермский край, 617760
Тел/факс: (34241) 4-73-75
E-mail: chaikkui2015@yandex.ru
ОКПО 35288925 ОГРН 1185958071562
ИНН/КПП 5959002592/595901001

04.10.2021 № 02-01-06.1-1458исх

На № _____ от _____

ООО «УНК-Пермь»
617757, Пермский край,
г. Чайковский, с.Уральское,
ул. Нефтяников, 2а

Чайковский отдел
Управления Росреестра
по Пермскому краю

Правовое управление
администрации Чайковского
городского округа

О предоставлении решения

**РЕШЕНИЕ № 249
о размещении объектов**

г. Чайковский,
Пермский край

27 сентября 2021г.

Управление земельно-имущественных отношений администрации Чайковского городского округа, в лице начальника Управления Елькиной Ларисы Александровны, действующей на основании Положения об Управлении земельно-имущественных отношений администрации города Чайковского, утвержденного решением Думой Чайковского городского округа от 19 декабря 2018 г. № 99, разрешает ООО «УНК-Пермь» (ИНН 5905290400, ОГРН 1125905002167, адрес: 617757, Пермский край, г. Чайковский, с.Уральское, ул. Нефтяников, 2а, телефон: 8 (34241) 56-666, e-mail:zao_unc@mail.ru) размещение объекта: «Линии связи, линейно-кабельные сооружения связи и иные сооружения связи, для размещения которых не требуется разрешения на строительство», на часть земельного участка с кадастровым номером 59:12:0860001:222, на землях, государственная собственность на которые не разграничена, номер кадастрового квартала 59:12:0860001, площадью 2292 кв.м,

на срок: **бессрочно,**

местоположение: **Пермский край, г. Чайковский, территория Злодаревского месторождения нефти.**

Приложение: **схема предполагаемых к использованию земель или части земельного участка.**

Начальник Управления
земельно-имущественных отношений
администрации Чайковского городского округа



Л.А. Елькина

Схема

предполагаемых к использованию земель в квартале 59:12:0860001




Объект: Кабельная эстакада.

Местоположение: Пермский край, город Чайковский, территория Злодаревского месторождения нефти, в 1.5 км севернее с.Уральское

Площадь земель кв.м.: 2292

Категория земель: Земли сельскохозяйственного назначения

Разрешенное использование: Сооружения нефтяных месторождения.

Каталог координат, м			Условные обозначения:
№ точки	X	У	н 1 - поворотная точка образуемой части
н1	346395.98	1303099.53	 граница образуемой части земель
н2	346395.90	1303100.37	 границы з.у. по сведениям ГКН
н3	346384.19	1303099.15	 -граница кадастрового квартала 59:12:0860001
н4	346380.71	1303139.44	
н5	346337.14	1303135.83	
н6	346335.40	1303160.08	
н7	346323.46	1303159.17	
н8	346324.23	1303149.20	
н9	346326.14	1303149.34	
н10	346327.89	1303125.04	
н11	346371.61	1303128.65	
н12	346374.59	1303094.04	
н13	346373.49	1303093.95	
н14	346373.30	1303096.12	
н15	346370.23	1303095.85	
н16	346371.25	1303083.70	
н17	346394.07	1303085.76	
н18	346394.07	1303086.14	
н19	346394.65	1303090.19	
н20	346395.47	1303095.93	
н21	346303.68	1302934.43	
н22	346302.56	1302942.78	
н23	346296.28	1302989.38	
н24	346292.38	1303018.37	
н25	346282.44	1303017.30	
н26	346288.55	1302971.91	
н27	346292.88	1302939.69	
н28	346293.77	1302933.10	

Описание границ смежных землепользователей:

н1-н7, н8-н14, н16-н18 - земли общего пользования.

н18-н1 - участок 59:12:0860001:230.

н7-н8, н14-н16 - участок 59:12:0860001:201.

Схема

предполагаемых к использованию земель в квартале 59:12:0860001

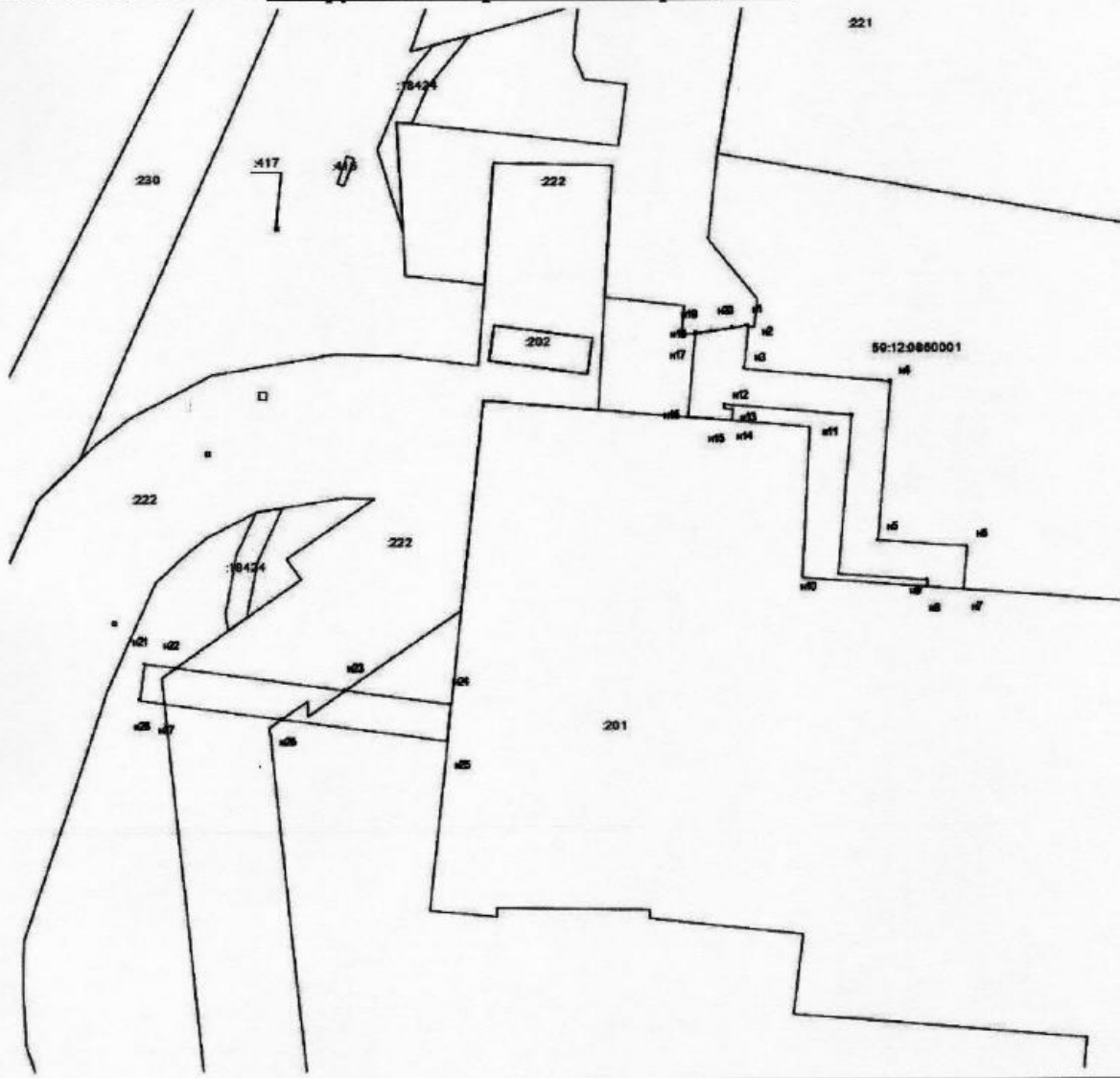
Объект: Кабельная эстакада.

Местоположение: Пермский край, город Чайковский, территория Злодаревского месторождения нефти, в 1.5 км севернее с.Уральское

Площадь земель кв.м.: 2292

Категория земель: Земли сельскохозяйственного назначения

Разрешенное использование: Сооружения нефтяных месторождения.



Масштаб: 1:2000

Заявитель: Общество с ограниченной ответственностью «УНК-Пермь».

Адрес: 617757, Пермский край, г. Чайковский, с. Уральское, ул. Нефтяников, д.2А.

ОГРН 1125905002167, ИНН 5905290400.

Директор Чучков Евгений Михайлович



A handwritten signature in black ink, appearing to be "Е.М. Чучков", is written over the stamp and extends to the right.

Верно