



АДМИНИСТРАЦИЯ
ЧАЙКОВСКОГО ГОРОДСКОГО ОКРУГА
УПРАВЛЕНИЕ
ЗЕМЕЛЬНО-ИМУЩЕСТВЕННЫХ
ОТНОШЕНИЙ

ул. Ленина, д. 67/1, г. Чайковский, Пермский край, 617760
Тел/факс: (34241) 4-73-75
E-mail: chaikkui2015@yandex.ru
ОКПО 35288925 ОГРН 1185958071562
ИНН/КПП 5959002592/595901001

28.09.2021 № 02-01-06.1-1439исх

На № _____ от _____

ООО «УНК-Пермь»
617757, Пермский край,
г. Чайковский, с.Уральское,
ул. Нефтяников, 2а

Чайковский отдел
Управления Росреестра
по Пермскому краю

Правовое управление
администрации Чайковского
городского округа

О предоставлении решения

**РЕШЕНИЕ № 241
о размещении объектов**

г. Чайковский,
Пермский край


22 сентября 2021г.

Управление земельно-имущественных отношений администрации Чайковского городского округа, в лице начальника Управления Елькиной Ларисы Александровны, действующей на основании Положения об Управлении земельно-имущественных отношений администрации города Чайковского, утвержденного решением Думой Чайковского городского округа от 19 декабря 2018 г. № 99, разрешает ООО «УНК-Пермь» (ИНН 5905290400, ОГРН 1125905002167, адрес: 617757, Пермский край, г. Чайковский, с.Уральское, ул. Нефтяников, 2а, телефон: 8 (34241) 56-666, e-mail:zao_unc@mail.ru) размещение объекта: «Объекты, предназначенные для обеспечения пользования недрами, для размещения которых не требуется разрешения на строительство», на часть земельного участка с кадастровым номером 59:12:0860001:222, на землях, государственная собственность на которые не разграничена, номер кадастрового квартала 59:12:0860001, площадью 7726 кв.м,

на срок: до **07 декабря 2038** года,
местоположение: **Пермский край, г. Чайковский, территория
Злодаревского месторождения нефти.**

Приложение: схема предполагаемых к использованию земель или части
земельного участка.




Начальник Управления
земельно-имущественных отношений
администрации Чайковского городского округа **Л.А. Елькина**



Схемапредполагаемых к использованию земель в квартале 59:12:0860001Объект: Нефтепровод НПС-ПСП.Местоположение: Пермский край, город Чайковский, территория Злодаревского месторождения нефти

Площадь земель кв.м.: 7726

Категория земель: Земли сельскохозяйственного назначенияРазрешенное использование: Сооружения нефтяных месторождения.

Каталог координат, м			Условные обозначения:
№ точки	X	У	н 1 - поворотная точка образуемой части
н1	346360.47	1302916.99	 граница образуемой части земель
н2	346360.03	1302925.79	 границы з.у. по сведениям ГКН
н3	346230.63	1302869.93	 -граница кадастрового квартала 59:12:0860001
н4	346193.91	1302862.78	
н5	346098.64	1302844.24	
н6	345917.46	1302812.32	
н7	345715.47	1302769.31	
н8	345506.85	1302724.52	
н9	345508.95	1302714.74	
н10	345542.06	1302721.85	
н11	345556.90	1302729.45	
н12	345568.41	1302732.02	
н13	345570.88	1302735.32	
н14	345766.36	1302772.49	
н15	345766.97	1302770.05	
н16	345919.37	1302802.50	
н17	346100.46	1302834.40	
н18	346233.60	1302860.32	
н19	346244.22	1302864.90	
н20	346357.36	1302913.75	
н21	346359.97	1302916.47	

Описание границ смежных землепользователей:

н4-н10, н15-н19 - земли общего пользования.

н10-н15 - участок 59:12:0860001:230.

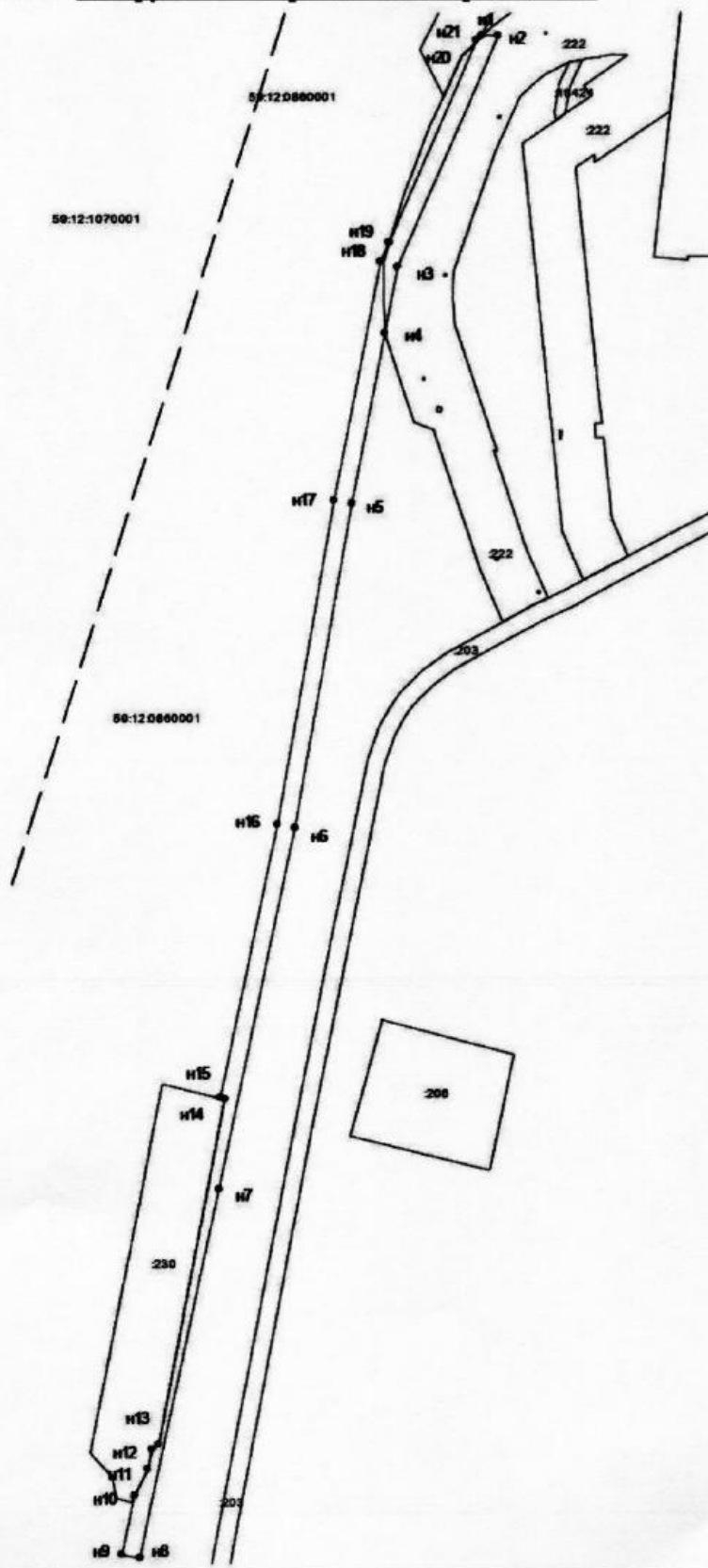
н1-н4, н19-н1 - участок 59:12:0860001:222.

Схемапредполагаемых к использованию земель в квартале 59:12:0860001

Объект: Нефтепровод НПС-ПСП.

Местоположение: Пермский край, город Чайковский, территория Злодаревского месторождения нефти.

Площадь земель кв.м.: 7726

Категория земель: Земли сельскохозяйственного назначенияРазрешенное использование: Сооружения нефтяных месторождения.

Масштаб: 1:4000

Заявитель: Общество с ограниченной ответственностью «УНК-Пермь».

Адрес: 617757, Пермский край, г. Чайковский, с. Уральское, ул. Нефтяников, д.2А.,

ОГРН 1125905002167, ИНН 5905290400. Директор: Чучков Евгений Михайлович



Верно