



АДМИНИСТРАЦИЯ  
ЧАЙКОВСКОГО ГОРОДСКОГО ОКРУГА  
УПРАВЛЕНИЕ  
ЗЕМЕЛЬНО-ИМУЩЕСТВЕННЫХ  
ОТНОШЕНИЙ

ул. Ленина, д. 67/1, г. Чайковский, Пермский край, 617760  
Тел/факс: (34241) 4-73-75  
E-mail: chaikkui2015@yandex.ru  
ОКПО 35288925 ОГРН 1185958071562  
ИНН/КПП 5959002592/595901001

02.06.2021 № 02-01-06.1-652исх

На № \_\_\_\_\_ от \_\_\_\_\_

АО «Газпром  
газораспределение Пермь»  
ул. Петропавловская, 43,  
г. Пермь, 614000

Чайковский отдел  
Управления Росреестра  
по Пермскому краю

Правовое управление  
администрации Чайковского  
городского округа

**О предоставлении решения**

**РЕШЕНИЕ № 126  
о размещении объектов**

г. Чайковский,  
Пермский край

31 мая 2021г.

**Управление земельно-имущественных отношений администрации Чайковского городского округа, в лице начальника Управления Елькиной Ларисы Александровны, действующей на основании Положения об Управлении земельно-имущественных отношений администрации города Чайковского, утвержденного решением Думой Чайковского городского округа от 19 декабря 2018 г. № 99, разрешает Акционерному обществу «Газпром газораспределение Пермь» (ИНН 5902183841, ОГРН 1025900512670, адрес: 614000, г.Пермь, ул.Петропавловская, 43, телефон: 8 (342) 218 11 00, e-mail: [ugaz@ugaz.ru](mailto:ugaz@ugaz.ru)) размещение объекта: «Газопровод давлением до 0,6 Мпа включительно, для размещения которого не требуется разрешение на строительство», на часть земельного участка с кадастровым номером 59:12:0000000:17704, на землях, государственная собственность на которые не разграничена, номер кадастрового квартала 59:12:0010257, из состава земель населенных пунктов, площадью 47 кв.м,**

на срок: до **30 мая 2022** года,

местоположение: **Пермский край, г. Чайковский, пер. Шоссейный, к дому № 3.**

Приложение: **схема предполагаемых к использованию земель или части земельного участка.**

Начальник Управления  
земельно-имущественных отношений  
администрации Чайковского городского округа



## Схема предполагаемых к использованию земель или части земельного участка

Объект: Газопровод давлением до 0,6 Мпа, для размещения которого не требуется разрешения на строительство

Местоположение: расположенных по адресу: Пермский край, Чайковский г.о. г. Чайковский, пер. Шоссейный, к дому 3

Площадь земель или части земельного участка, кв.м.: 47

Категория земель: земли населенных пунктов

Вид разрешенного использования: -

Описание границ смежных землепользователей:

От точки н1 до точки н2 - земельный участок с кадастровым номером 59:12:0010257:98

От точки н2 до точки н3 - земли общего пользования

От точки н3 до точки н4 - земельный участок с кадастровым номером 59:12:0000000:19393

От точки н4 до точки н7 - земельный участок с кадастровым номером 59:12:0000000:17704


От точки н7 до точки н8 - земельный участок с кадастровым номером 59:12:0000000:19393

От точки н8 до точки н1 - земли общего пользования


### Условные обозначения:



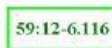
- предполагаемый участок земель, на которых планируется размещение объекта



- границы и номер земельного участка, сведения о которых внесены в ЕГРН



- границы и номер объекта капитального строительства, сведения о которых внесены в ЕГРН



- зоны с особыми условиями использования территории, сведения о которых внесены в ЕГРН

:ЗУ1

- обозначение запрашиваемого земельного участка



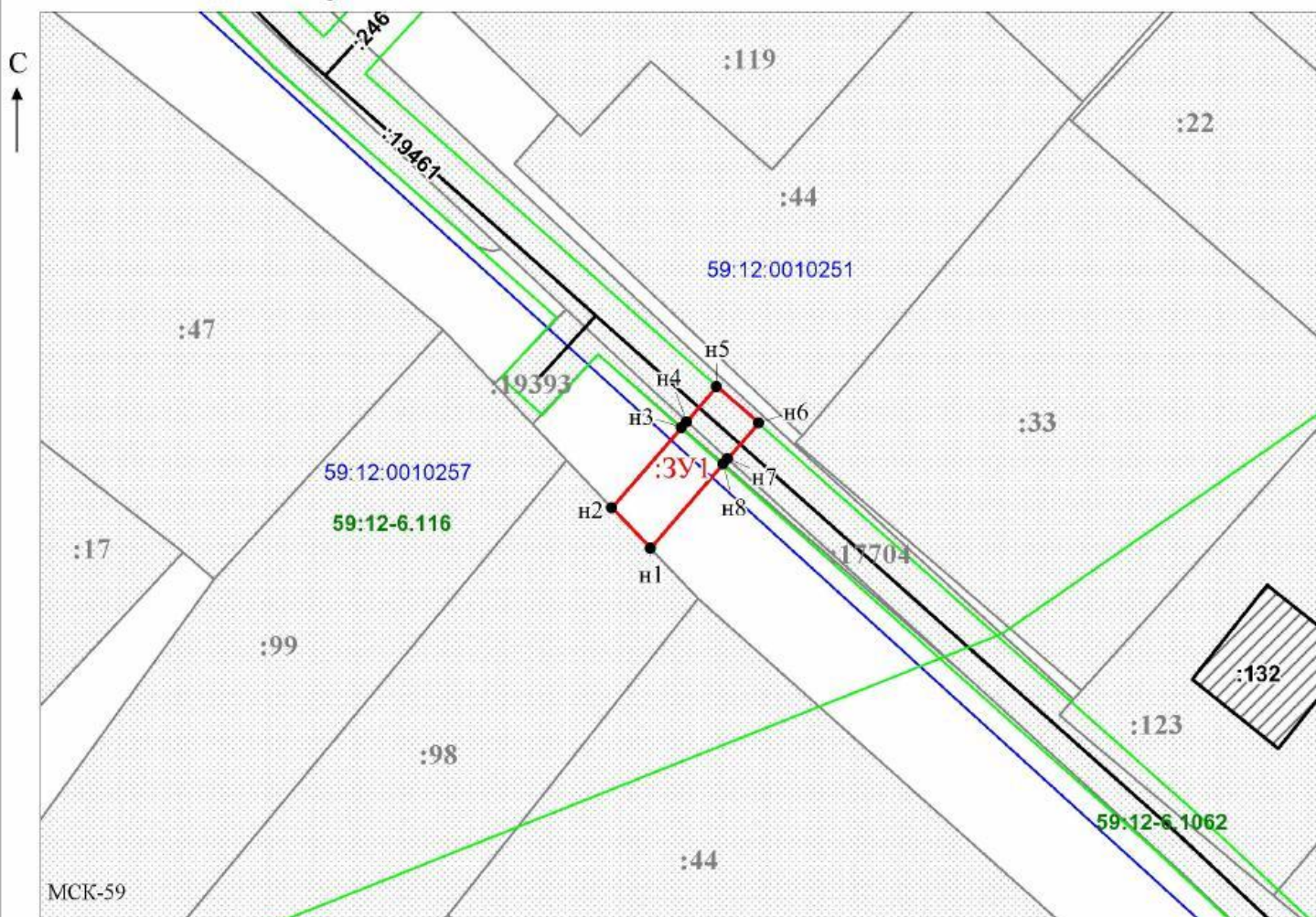
- характерная точка границ земель или части земельного участка

59:12:0010257 - номер кадастрового квартала

— граница кадастрового квартала

Каталог координат, м

№ точки границы	X	Y
н1	378404.34	1282310.37
н2	378407.25	1282307.59
н3	378413.05	1282312.62
н4	378413.49	1282313.00
н5	378416.02	1282315.19
н6	378413.40	1282318.21
н7	378410.80	1282315.96
н8	378410.42	1282315.63
н1	378404.34	1282310.37



Масштаб 1:500

Заявитель: \_\_\_\_\_ / Офишкина И.В.

МП (подпись, расшифровка подписи)

(для юридических лиц и индивидуальных предпринимателей)

Лист согласования к документу № 02-01-06.1-652исх от 02.06.2021. В ответ на № 02-01-06.1-1062вх (01.06.2021)

Инициатор согласования: Мушкина А.Н. Главный специалист (Администрация Чайковского городского округа)

Согласование инициировано: 01.06.2021 16:07

Краткое содержание: Офишкина И.В., заявление о размещении объектов г.Чайковский пер.Шоссейный к дому 3

Секретарю УЗИО:

1.Просим направить решение со схемой предполагаемых к использованию земель заявителю и адресатам (гос.зем.надзор, мун.зем.контроль) в течение 1-го дня с даты регистрации на эл.почту или по средствам МСЭД.

2. Просим опубликовать прилагаемые документы на официальном сайте АЧГО в разделе «Управление имуществом – Земля, городские леса – Решения о размещении объектов – 2021г.»

#### ЛИСТ СОГЛАСОВАНИЯ

Тип согласования: **смешанное**

№	ФИО	Срок согласования	Результат согласования	Замечания/Комментарии
Тип согласования: <b>последовательное</b>				
1	Герасимов И.Ф.		Согласовано 01.06.2021 16:20	-
Тип согласования: <b>последовательное</b>				
2	Елькина Л.А		ЭП Подписано 01.06.2021 18:15	-