



АДМИНИСТРАЦИЯ  
ЧАЙКОВСКОГО ГОРОДСКОГО ОКРУГА  
УПРАВЛЕНИЕ  
ЗЕМЕЛЬНО-ИМУЩЕСТВЕННЫХ  
ОТНОШЕНИЙ

ул. Ленина, д. 67/1, г. Чайковский, Пермский край, 617760  
Тел/факс: (34241) 4-73-75  
E-mail: chaikkui2015@yandex.ru  
ОКПО 35288925 ОГРН 1185958071562  
ИНН/КПП 5959002592/595901001

20.05.2021 № 02-01-06.1-577исх

На № \_\_\_\_\_ от \_\_\_\_\_

ОАО «МРСК Урала»  
Свердловская обл.,  
г. Екатеринбург, ул. Мамина -  
Сибиряка, д. 140

Чайковский отдел  
Управления Росреестра  
по Пермскому краю

Правовое управление  
администрации Чайковского  
городского округа

Пресс-служба  
администрации Чайковского  
городского округа

**О предоставлении решения**

**РЕШЕНИЕ № 89  
о размещении объектов**

г. Чайковский,  
Пермский край

11 мая 2021г.

**Управление земельно-имущественных отношений администрации Чайковского городского округа, в лице начальника Управления Елькиной Ларисы Александровны, действующей на основании Положения об Управлении земельно-имущественных отношений администрации Чайковского городского округа, утвержденного решением Думой Чайковского городского округа от 19 декабря 2018 года № 99,**

**разрешает Открытому акционерному обществу «Межрегиональная распределительная сетевая компания Урала» (ИНН 6671163413, ОГРН 1056604000970, адрес: Свердловская обл., г. Екатеринбург, ул. Мамина - Сибиряка, д. 140, телефон: 8(343)215-26-00, E-mail: [delo@mrsk-ural.ru](mailto:delo@mrsk-ural.ru)) размещение объекта: «Линии электропередачи классом напряжения до 35 кВ, а также связанные с ними трансформаторные подстанции, распределительные пункты и иное предназначенное для осуществления передачи электрической энергии оборудование, для размещения которых не требуется разрешения на строительство», на землях, государственная собственность на которые не разграничена, номер кадастрового квартала 59:12:0810402, 59:12:0810101, площадью 81 кв.м,**

на срок: **бессрочно,**

местоположение: **Пермский край, г. Чайковский, аллея стд Ольховское-47, д. 149.**

Приложение: **схема предполагаемых к использованию земель или части земельного участка.**

Начальник Управления  
земельно-имущественных отношений  
администрации Чайковского городского округа



## Схема предполагаемых к использованию земель или части земельного участка

Объект: Строительство ВЛ 10 кВ № 16 Кемуть ПС 35/10 Прикамье, СТП 10/0,4 кВ (25 кВА), ВЛ 0,4 кВ № 1 для электроснабжения жилого дома по адресу: Чайковский район, аллея стд Ольховское-47, д. 149

Местоположение: Пермский край, Городской Округ Чайковский, аллея стд Ольховское-47, д. 149

Площадь земель или части земельного участка, кв.м.: 81 кв.м.

Категория земель: Земли населенных пунктов

Вид разрешенного использования: 3.1. Коммунальное обслуживание











Каталог координат, м

Система координат МСК-59, зона 1

границы	X	Y
ЗУ1		
n1	373217.58	1279200.04
n2	373216.38	1279210.34
n3	373212.41	1279209.87
n4	373213.15	1279203.53
n5	373203.21	1279202.33
n6	373203.69	1279198.36
n1	373217.58	1279200.04
1	373214.96	1279208.16
2	373214.93	1279208.46
3	373214.63	1279208.43
4	373214.66	1279208.12
1	373214.96	1279208.16

### Условные обозначения

-  граница вновь образованного земельного участка
-  поворотная точка границы участка
-  порядковый номер поворотной точки границы участка
-  зоны с особыми условиями использования территории

-  граница кадастрового квартала
-  кадастровый номер земельного участка
-  номер образуемого земельного участка
-  граница земельного участка, включенная в ЗУ1



Заявитель  
ОАО "МРСК Урала" филиал "Пермэнерго"

Производственное отделение  
Чайковские электрические сети"

Директор

С.А. Старков

Лист согласования к документу № 02-01-06.1-577исх от 20.05.2021. В ответ на № 02-01-06.1-755вх (16.04.2021)

Инициатор согласования: Мушкина А.Н. Главный специалист (Администрация Чайковского городского округа)

Согласование инициировано: 17.05.2021 10:18

Краткое содержание: Заявление о выдаче решения о размещении объекта галлея стд Ольховское-47 д.149

Секретарю УЗИО:

1.Просим направить решение со схемой предполагаемых к использованию земель заявителю и адресатам (гос.зем.надзор, мун.зем.контроль) в течение 1-го дня с даты регистрации на эл.почту или по средствам МСЭД.

2. Просим опубликовать прилагаемые документы на официальном сайте АЧГО в разделе «Управление имуществом – Земля, городские леса – Решения о размещении объектов – 2021г.»

#### ЛИСТ СОГЛАСОВАНИЯ

Тип согласования: **смешанное**

№	ФИО	Срок согласования	Результат согласования	Замечания/Комментарии
Тип согласования: <b>последовательное</b>				
1	Матис О.В.		Согласовано 17.05.2021 11:05	-
2	Зайцев А.Н.		Согласовано 18.05.2021 09:04	-
3	Исполняющий обязанности Кузюбе- рдина М.П. (Герасимов И.Ф.)		Согласовано 18.05.2021 09:49	-
Тип согласования: <b>последовательное</b>				
4	Елькина Л.А		ЭП Подписано 20.05.2021 10:28	-