



АДМИНИСТРАЦИЯ
ЧАЙКОВСКОГО ГОРОДСКОГО ОКРУГА
УПРАВЛЕНИЕ
ЗЕМЕЛЬНО-ИМУЩЕСТВЕННЫХ
ОТНОШЕНИЙ

ул. Ленина, д. 67/1, г. Чайковский, Пермский край, 617760
Тел/факс: (34241) 4-73-75
E-mail: chaikkui2015@yandex.ru
ОКПО 35288925 ОГРН 1185958071562
ИНН/КПП 5959002592/595901001

АО «Газпром
газораспределение Пермь»
ул. Петропавловская, 43,
г. Пермь, 614000

Чайковский отдел
Управления Росреестра
по Пермскому краю

08.04.2021 № 241-02-01-06.1-405исх

На № _____ от _____

Правовое управление
администрации Чайковского
городского округа

О предоставлении решения

**РЕШЕНИЕ № 70
о размещении объектов**

г. Чайковский,
Пермский край

07 апреля 2021г.

Управление земельно-имущественных отношений администрации Чайковского городского округа, в лице начальника Управления Елькиной Ларисы Александровны, действующей на основании Положения об Управлении земельно-имущественных отношений администрации города Чайковского, утвержденного решением Думой Чайковского городского округа от 19 декабря 2018 г. № 99, разрешает Акционерному обществу «Газпром газораспределение Пермь» (ИНН 5902183841, ОГРН 1025900512670, адрес: 614000, г.Пермь, ул.Петропавловская, 43, телефон: 8 (342) 218 11 00, e-mail: ugaz@ugaz.ru) размещение объекта: «Газопровод давлением до 0,6 Мпа включительно, для размещения которого не требуется разрешение на строительство», на часть земельного участка с кадастровым номером 59:12:0220000:792, на землях, государственная собственность на которые не разграничена, номер кадастрового квартала 59:12:0220000, из состава земель населенных пунктов, площадью 76 кв.м,

на срок: до **06 апреля 2022** года,
местоположение: **Пермский край, г. Чайковский, д. Дубовая, ул. Транспортников, к дому № 14.**

Приложение: **схема предполагаемых к использованию земель или части земельного участка.**

Начальник Управления
земельно-имущественных отношений
администрации Чайковского городского округа **Л.А. Елькина**




Схема предполагаемых к использованию земель или части земельного участка

Объект: Газопровод давлением до 0,6 Мпа, для размещения которого не требуется разрешения на строительство

Местоположение: расположенных по адресу: Пермский край, г. Чайковский,
д. Дубовая, ул. Транспортников, к дому 14

Каталог координат, м

Площадь земель или части земельного участка, кв.м.: 76

Категория земель: земли населенных пунктов

Вид разрешенного использования: -

Описание границ смежных землепользователей:

От точки н1 до точки н2 - земельный участок с кадастровым номером 59:12:0220000:102

От точки н2 до точки н3, от точки н4 до точки н5 - земли общего пользования

От точки н3 до точки н4, от точки н7 до точки н8 - земельный

участок с кадастровым номером 59:12:0220000:102

От точки н5 до точки н6 - земельный участок с

кадастровым номером 59:12:0220000:437

От точки н6 до точки н7, от точки н8 до точки н1 -

земли общего пользования

№ точки границы	X	Y
н1	365051.40	1286308.40
н2	365047.54	1286309.52
н3	365046.30	1286306.30
н4	365044.54	1286301.70
н5	365040.78	1286291.91
н6	365044.49	1286290.39
н7	365048.26	1286300.22
н8	365050.03	1286304.83
н1	365051.40	1286308.40

Условные обозначения:



- предполагаемый участок земель,
на которых планируется размещение объекта

59.32.2.837


- зоны с особыми условиями использования
территории, сведения о которых внесены в ЕГРН

:102

- границы и номер земельного участка,
сведения о которых внесены в ЕГРН

:3У1

- обозначение запрашиваемого земельного участка



- границы и номер объекта капитального
строительства, сведения о которых внесены в ЕГРН

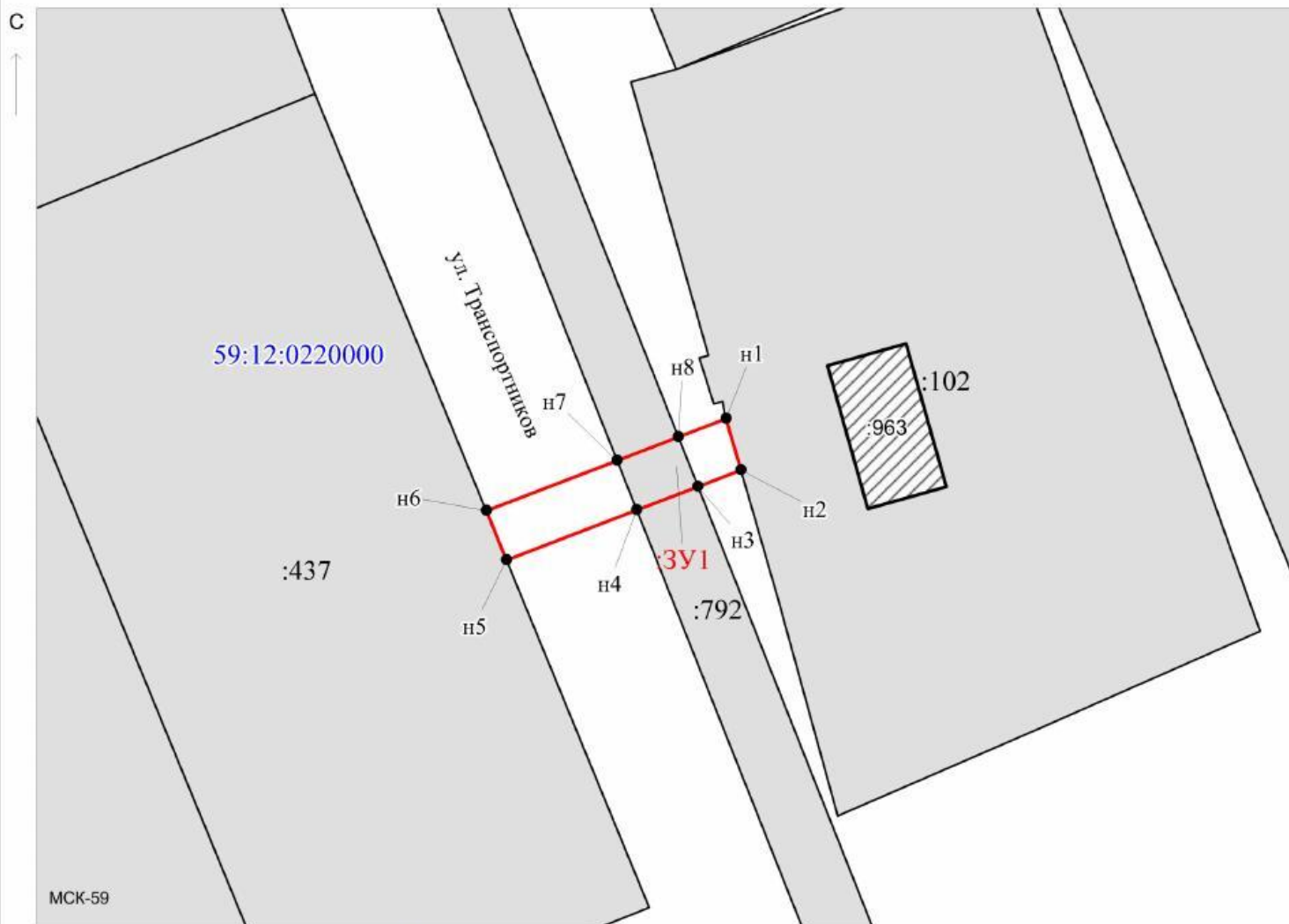
• н1

- характерная точка границ земель или части
земельного участка



- граница кадастрового квартала

59:12:0220000 - номер кадастрового квартала



Масштаб 1:500

Заявитель:

МП

/ Офишкина И. В.

(подпись, расшифровка подписи)

(для юридических лиц
и индивидуальных предпринимателей)

Лист согласования к документу № 241-02-01-06.1-405исх от 08.04.2021. В ответ на № 02-01-06.1-675вх (06.04.2021)

Инициатор согласования: Мушкина А.Н. Главный специалист (Администрация Чайковского городского округа)

Согласование инициировано: 07.04.2021 16:08

Краткое содержание: Офишкина И.В., заявление о размещении объектов д.Дубовая ул.Транспортников к дому 14

Секретарю УЗИО:

1.Просим направить решение со схемой предполагаемых к использованию земель заявителю и адресатам (гос.зем.надзор, мун.зем.контроль) в течение 1-го дня с даты регистрации на эл.почту или по средствам МСЭД.

2. Просим опубликовать прилагаемые документы на официальном сайте АЧГО в разделе «Управление имуществом – Земля, городские леса – Решения о размещении объектов – 2021г.»

ЛИСТ СОГЛАСОВАНИЯ

Тип согласования: **смешанное**

№	ФИО	Срок согласования	Результат согласования	Замечания/Комментарии
Тип согласования: последовательное				
1	Матис О.В.		Согласовано 07.04.2021 16:22	-
2	Зайцев А.Н.		Согласовано 08.04.2021 08:34	-
3	Герасимов И.Ф.		Согласовано 08.04.2021 11:12	-
Тип согласования: последовательное				
4	Елькина Л.А		ЭП Подписано 08.04.2021 13:53	-