



АДМИНИСТРАЦИЯ  
ЧАЙКОВСКОГО ГОРОДСКОГО ОКРУГА  
УПРАВЛЕНИЕ  
ЗЕМЕЛЬНО-ИМУЩЕСТВЕННЫХ  
ОТНОШЕНИЙ

ул. Ленина, д. 67/1, г. Чайковский, Пермский край, 617760  
Тел/факс: (34241) 4-73-75  
E-mail: chaikkui2015@yandex.ru  
ОКПО 35288925 ОГРН 1185958071562  
ИНН/КПП 5959002592/595901001

АО «Газпром  
газораспределение Пермь»  
ул. Петропавловская, 43,  
г. Пермь, 614000

Чайковский отдел  
Управления Росреестра  
по Пермскому краю

26.03.2021 №241-02-01-06.1-318исх

На № \_\_\_\_\_ от \_\_\_\_\_

Правовое управление  
администрации Чайковского  
городского округа

**О предоставлении решения**

**РЕШЕНИЕ № 51  
о размещении объектов**

г. Чайковский,  
Пермский край

19 марта 2021г.


**Управление земельно-имущественных отношений администрации Чайковского городского округа, в лице начальника Управления Елькиной Ларисы Александровны, действующей на основании Положения об Управлении земельно-имущественных отношений администрации города Чайковского, утвержденного решением Думой Чайковского городского округа от 19 декабря 2018 г. № 99, разрешает Акционерному обществу «Газпром газораспределение Пермь» (ИНН 5902183841, ОГРН 1025900512670, адрес: 614000, г.Пермь, ул.Петропавловская, 43, телефон: 8 (342) 218 11 00, e-mail: [ugaz@ugaz.ru](mailto:ugaz@ugaz.ru)) размещение объекта: «Газопровод давлением до 0,6 Мпа включительно, для размещения которого не требуется разрешение на строительство», на часть земельного участка с кадастровым номером 59:12:0000000:20751, на землях, государственная собственность на которые не разграничена, номер кадастрового квартала 59:12:0010735, из состава земель населенных пунктов, площадью 32 кв.м,**

на срок: до **18 марта 2022** года,

местоположение: **Пермский край, г. Чайковский, ул. Боровая, к дому № 2-2.**

Приложение: **схема предполагаемых к использованию земель или части земельного участка.**

Начальник Управления  
земельно-имущественных отношений  
администрации Чайковского городского округа



## Схема предполагаемых к использованию земель или части земельного участка

Объект: Газопровод давлением до 0,6 Мпа, для размещения которого не требуется разрешения на строительство

Местоположение: расположенных по адресу: Пермский край, Чайковский городской округ,  
г. Чайковский, ул. Боровая к дому № 2 кв.2

Каталог координат, м

Площадь земель или части земельного участка, кв.м.: 32

Категория земель: земли населенных пунктов

Вид разрешенного использования: -

Описание границ смежных землепользователей:

От точки н1 до точки н2 - земли общего пользования

От точки н2 до точки н5 -земельный участок с

кадастровым номером 59:12:0000000:20751

От точки н5 до точки н6 - земли общего пользования

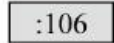
От точки н6 до точки н1 -земельный участок с кадастровым номером 59:12:0010735:106

№ точки границы	X	Y
н1	375881.57	1289377.79
н2	375882.74	1289374.20
н3	375884.01	1289370.31
н4	375887.81	1289371.55
н5	375886.65	1289375.11
н6	375885.34	1289379.12
н1	375881.57	1289377.79

### Условные обозначения:



- предполагаемый участок земель, на которых планируется размещение объекта




- границы и номер земельного участка, сведения о которых внесены в ЕГРН



- объект капитального строительства, сведения о котором внесены в ЕГРН



- граница кадастрового квартала



- зоны с особыми условиями использования территории, сведения о которых внесены в ЕГРН

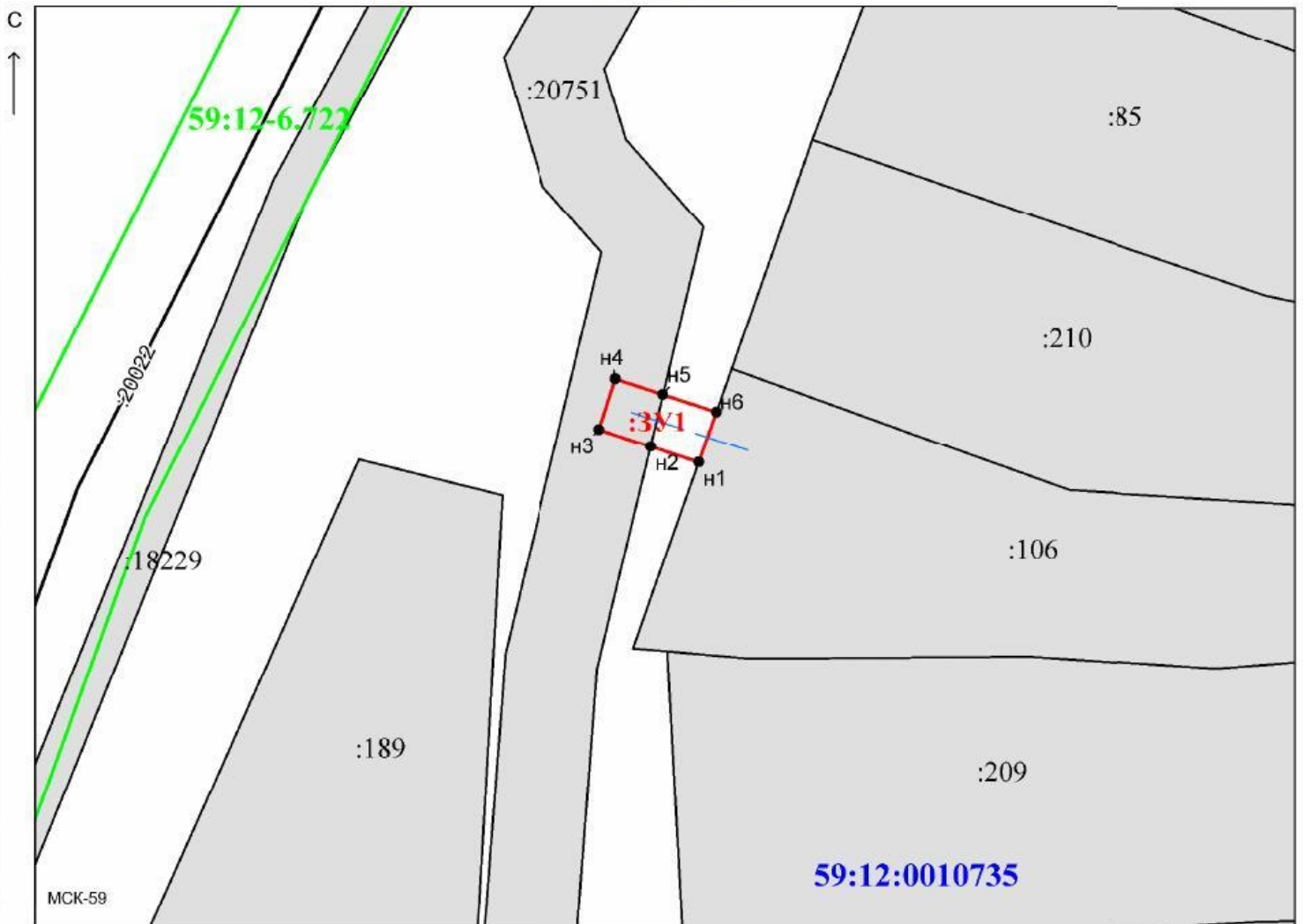
:3У1

- обозначение запрашиваемого земельного участка

• н1

- характерная точка границ земель или части земельного участка

59:12:0010735 - номер кадастрового квартала



Масштаб 1:500

Заявитель:

МП

/ Офишкина И. В.

(подпись, расшифровка подписи)

(для юридических лиц  
и индивидуальных предпринимателей)

Лист согласования к документу № 241-02-01-06.1-318исх от 26.03.2021. В ответ на № 02-01-06.1-490вх (16.03.2021)

Инициатор согласования: Муштинкина А.Н. Главный специалист (Администрация Чайковского городского округа)

Согласование инициировано: 22.03.2021 16:21

Краткое содержание: Офишкина И.В., заявление о размещении объектов ул.Боровая к дому 2 кв.2

Секретарю УЗИО:

1.Просим направить решение со схемой предполагаемых к использованию земель заявителю и адресатам (гос.зем.надзор, мун.зем.контроль) в течение 1-го дня с даты регистрации на эл.почту или по средствам МСЭД.

2. Просим опубликовать прилагаемые документы на официальном сайте АЧГО в разделе «Управление имуществом – Земля, городские леса – Решения о размещении объектов – 2021г.»

#### ЛИСТ СОГЛАСОВАНИЯ

Тип согласования: **смешанное**

№	ФИО	Срок согласования	Результат согласования	Замечания/Комментарии
Тип согласования: <b>последовательное</b>				
1	Матис О.В.		Согласовано 22.03.2021 17:36	-
2	Зайцев А.Н.		Согласовано 23.03.2021 08:51	-
3	Герасимов И.Ф.		Согласовано 23.03.2021 11:34	-
Тип согласования: <b>последовательное</b>				
4	Елькина Л.А		ЭП Подписано 25.03.2021 12:11	-