



АДМИНИСТРАЦИЯ
ЧАЙКОВСКОГО ГОРОДСКОГО ОКРУГА
УПРАВЛЕНИЕ
ЗЕМЕЛЬНО-ИМУЩЕСТВЕННЫХ
ОТНОШЕНИЙ

ул. Ленина, д. 67/1, г. Чайковский, Пермский край, 617760
Тел/факс: (34241) 4-73-75
E-mail: chaikkui2015@yandex.ru
ОКПО 35288925 ОГРН 1185958071562
ИНН/КПП 5959002592/595901001

АО «Газпром
газораспределение Пермь»
ул. Петропавловская, 43,
г. Пермь, 614000

Чайковский отдел
Управления Росреестра
по Пермскому краю

25.03.2021 № 241-02-01-06.1-296исх

На № _____ от _____

Правовое управление
администрации Чайковского
городского округа

О предоставлении решения

Пресс-служба
администрации Чайковского
городского округа

РЕШЕНИЕ № 43
о размещении объектов

г. Чайковский,
Пермский край

12 марта 2021г.

Управление земельно-имущественных отношений администрации Чайковского городского округа, в лице начальника Управления Елькиной Ларисы Александровны, действующей на основании Положения об Управлении земельно-имущественных отношений администрации города Чайковского, утвержденного решением Думой Чайковского городского округа от 19 декабря 2018 г. № 99, разрешает Акционерному обществу «Газпром газораспределение Пермь» (ИНН 5902183841, ОГРН 1025900512670, адрес: 614000, г.Пермь, ул.Петропавловская, 43, телефон: 8 (342) 218 11 00, e-mail: ugaz@ugaz.ru) размещение объекта: «Газопровод давлением до 0,6 Мпа включительно, для размещения которого не требуется разрешение на строительство», на часть земельного участка с кадастровым номером 59:12:0000000:21037, на землях, государственная собственность на которые не разграничена, номер кадастрового квартала 59:12:0390006, из состава земель населенных пунктов, площадью 23 кв.м,

на срок: до 11 марта 2022 года,
местоположение: Пермский край, г. Чайковский, с. Фоки, ул.
Комсомольская, к дому № 19.

Приложение: схема предполагаемых к использованию земель или части
земельного участка.

Начальник Управления
земельно-имущественных отношений
администрации Чайковского городского округа




Схема предполагаемых к использованию земель или части земельного участка

Объект: Газопровод давлением до 0,6 Мпа, для размещения которого не требуется разрешения на строительство

Местоположение: расположенных по адресу: Пермский край, Чайковский городской округ, с. Фоки,
ул. Комсомольская, к дому 19

Площадь земель или части земельного участка, кв.м.: 23

Каталог координат, м

Категория земель: земли населенных пунктов

Вид разрешенного использования: -

Описание границ смежных землепользователей:

От точки н1 до точки н2 - земельный участок с кадастровым номером 59:12:0390006:32

От точки н3 до точки н6 - земельный участок с кадастровым номером 59:12:0000000:21037

От точки н2 до точки н3, от точки н6 до точки н1 - земли общего пользования

№ точки границы	X	Y
н1	371627.00	1299397.20
н2	371625.87	1299401.03
н3	371621.94	1299399.82
н4	371620.30	1299399.32
н5	371621.48	1299395.50
н6	371623.14	1299396.01
н1	371627.00	1299397.20

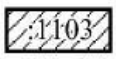
Условные обозначения:



- предполагаемый участок земель, на которых планируется размещение объекта




- границы и номер земельного участка, сведения о которых внесены в ЕГРН



- границы и номер объекта капитального строительства, сведения о которых внесены в ЕГРН



- граница кадастрового квартала



- зоны с особыми условиями использования территории, сведения о которых внесены в ЕГРН

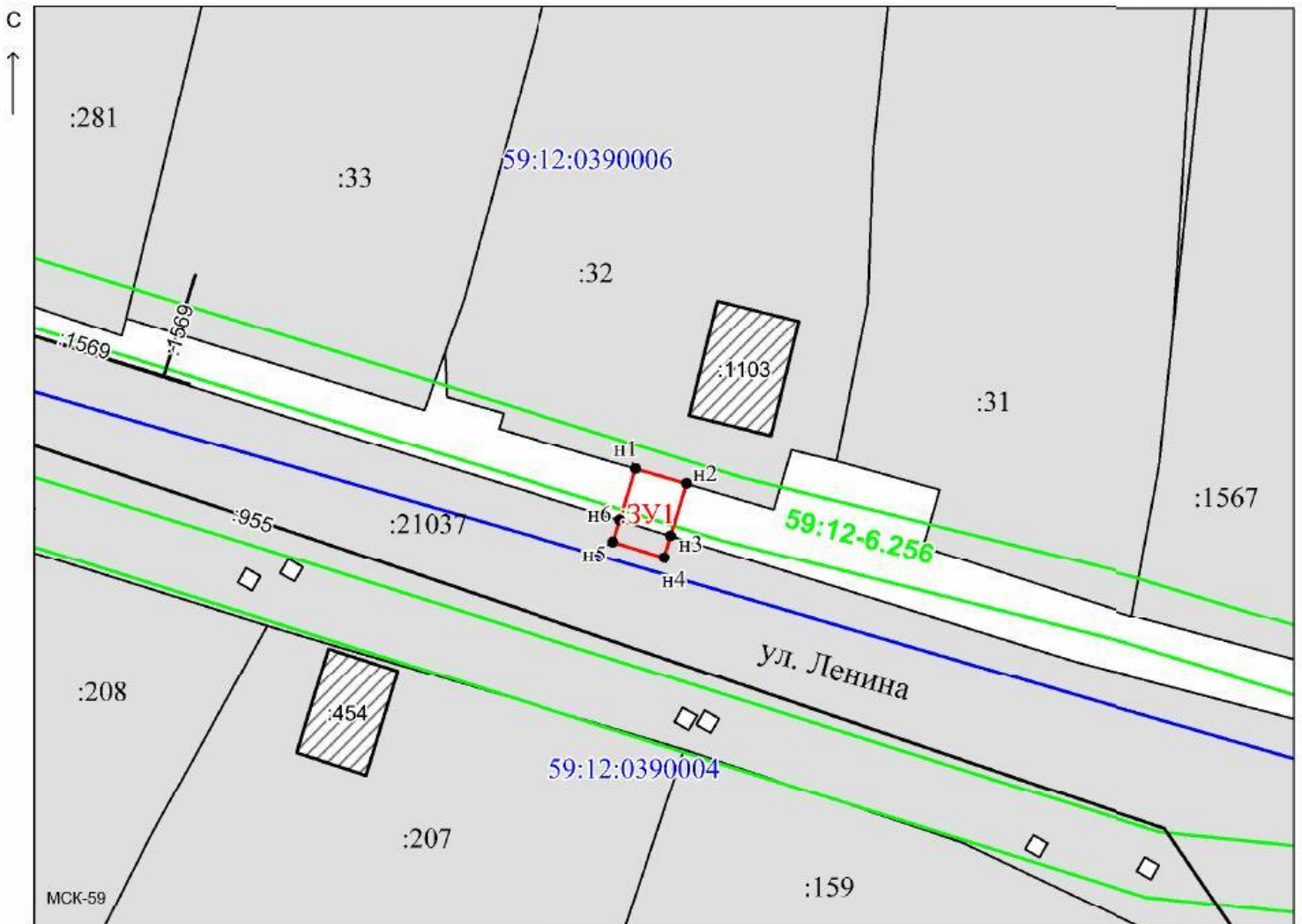
:ЗУ1

- обозначение запрашиваемого земельного участка

• н1

- характерная точка границ земель или части земельного участка

59:12:0390006 - номер кадастрового квартала



Масштаб 1:500

Заявитель: _____ / Офишкина И. В.
 МП (подпись, расшифровка подписи)
 (для юридических лиц и индивидуальных предпринимателей)

Лист согласования к документу № 241-02-01-06.1-296исх от 25.03.2021. В ответ на № 02-01-06.1-427вх (05.03.2021)

Инициатор согласования: Мушнкина А.Н. Главный специалист (Администрация Чайковского городского округа)

Согласование инициировано: 16.03.2021 14:26

Краткое содержание: Офишкина, заявление на выдачу решения о размещении объекта с.фоки ул. комсомольская к д.19

Секретарю УЗИО:

1.Просим направить решение со схемой предполагаемых к использованию земель заявителю и адресатам (гос.зем.надзор, мун.зем.контроль) в течение 1-го дня с даты регистрации на эл.почту или по средствам МСЭД.

2. Прошу опубликовать прилагаемые документы на официальном сайте АЧГО в разделе «Управление имуществом – Земля, городские леса – Решения о размещении объектов – 2021г.»

ЛИСТ СОГЛАСОВАНИЯ

Тип согласования: **смешанное**

№	ФИО	Срок согласования	Результат согласования	Замечания/Комментарии
Тип согласования: последовательное				
1	Герасимов И.Ф.		Согласовано 22.03.2021 12:40	-
Тип согласования: последовательное				
2	Елькина Л.А		ЭП Подписано 25.03.2021 08:34	-