



АДМИНИСТРАЦИЯ
ЧАЙКОВСКОГО ГОРОДСКОГО ОКРУГА
УПРАВЛЕНИЕ
ЗЕМЕЛЬНО-ИМУЩЕСТВЕННЫХ
ОТНОШЕНИЙ

ул. Ленина, д. 67/1, г. Чайковский, Пермский край, 617760
Тел/факс: (34241) 4-73-75
E-mail: chaikkui2015@yandex.ru
ОКПО 35288925 ОГРН 1185958071562
ИНН/КПП 5959002592/595901001

ПАО «Ростелеком»
ул. Достоевского, д. 15
г. Санкт-Петербург,
191002

Чайковский отдел
Управления Росреестра
по Пермскому краю

Правовое управление
администрации Чайковского
городского округа

11.10.2021 № 02-01-06.1-1486исх

На № _____ от _____

О предоставлении решения

РЕШЕНИЕ № 251
о размещении объектов

г. Чайковский,
Пермский край

05 октября 2021г.


Управление земельно-имущественных отношений администрации Чайковского городского округа, в лице начальника Управления Елькиной Ларисы Александровны, действующей на основании Положения об Управлении земельно-имущественных отношений администрации Чайковского городского округа, утвержденного решением Чайковского городской Думы от 19 декабря 2018 г. № 99, разрешает Публичному акционерному обществу международной электрической связи «Ростелеком» (ИНН 7707049388, ОГРН 1027700198767, адрес: 191002, г. Санкт-Петербург, ул. Достоевского, д. 15, телефон: 8(499)9959802, E-mail: rostelecom@rt.ru) размещение объекта: «Линии связи, линейно-кабельные сооружения связи и иные сооружения связи, для размещения которых не требуется разрешения на строительство», на землях, государственная собственность на которые не разграничена, номер кадастровый квартала 59:12:0390008, из состава земель населенных пунктов, площадью 1397 кв.м,

на срок: **бессрочно,**

местоположение: **Пермский край, г.Чайковский, с.Фоки, ул.Богородская.**

Приложение: **схема предполагаемых к использованию земель или части земельного участка.**

Начальник Управления
земельно-имущественных отношений
администрации Чайковского городского округа



Л.А. Елькина



СХЕМА границ предполагаемых к использованию земель или частей земельных участков на кадастровом плане территории

Объект: Размещение линии связи

Местоположение: Пермский край, Чайковский район, с. Фоки

Кадастровый квартал: 59:12:0390008

Разрешенное использование: "Коммунальное обслуживание"

Категория земель: земли населенных пунктов

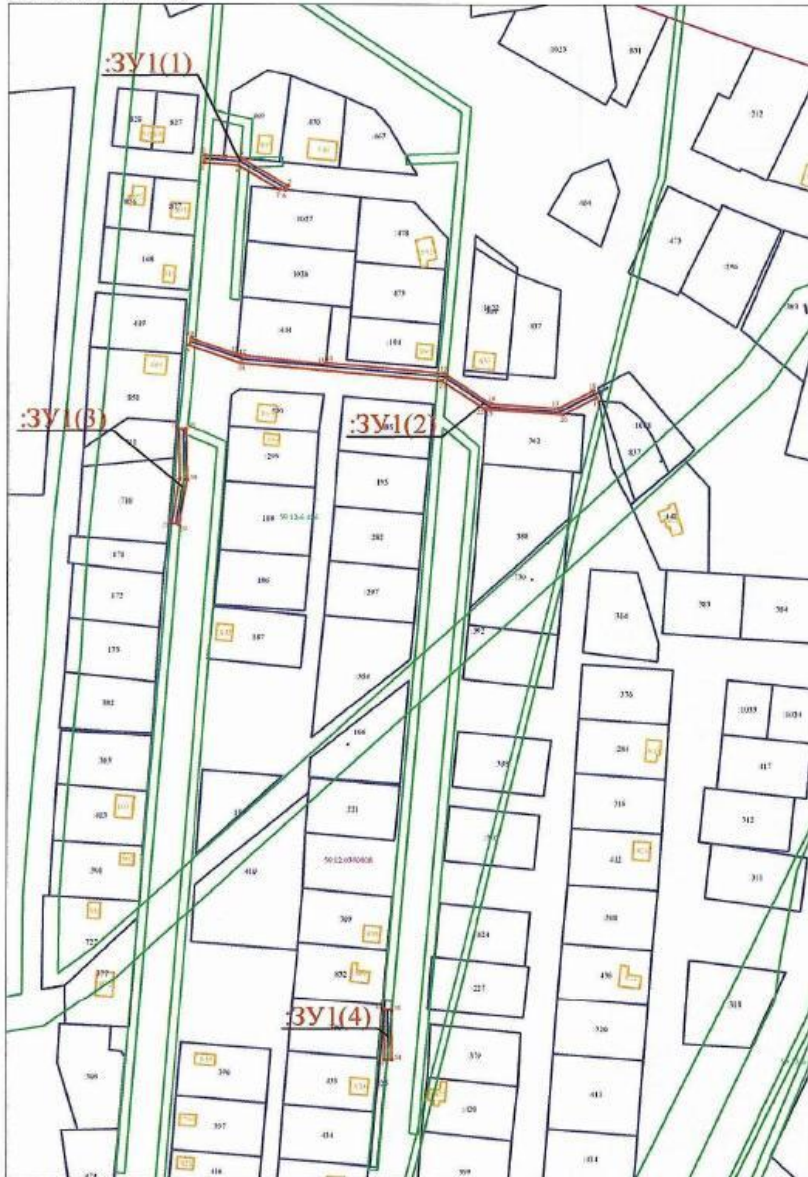
Обозначение земельного участка: :ЗУ1

Площадь земельного участка: 1397 кв.м.






Масштаб 1:4000

Площади контуров, кв. м

ЗУ1(1)	194.59
ЗУ1(2)	883.47
ЗУ1(3)	207.25
ЗУ1(4)	111.33



УСЛОВНЫЕ ОБОЗНАЧЕНИЯ:

-  - существующая часть границы земельного участка, сведения о которой достаточны для определения её местоположения на местности
-  - граница населенного пункта
-  - граница контура объекта капитального строительства
-  - граница кадастрового квартала
- 59:14:0011004 - номер кадастрового квартала
- :82 - номер земельного участка по сведениям ГКН
- :ЗУ1 - обозначение испрашиваемого земельного участка
- 1 - обозначение характерной точки границы испрашиваемого земельного участка
-  - ось проектируемой линии связи

Каталог координат, м		
ЗУ1(1)		
№	X	Y
1	371065.69	1299920.52
2	371069.68	1299920.83
3	371068.81	1299932.15
4	371068.01	1299940.90
5	371052.67	1299966.84
6	371050.51	1299965.55
7	371050.84	1299962.08
8	371064.25	1299939.41
ЗУ1(2)		
№	X	Y
9	370965.85	1299912.41
10	370969.64	1299913.69
11	370961.12	1299938.78
12	370960.38	1299938.72
13	370955.34	1299988.02
14	370956.17	1299988.10
15	370950.35	1300053.82
16	370933.74	1300079.30
17	370931.12	1300116.54
18	370941.41	1300137.17
19	370937.84	1300138.95
20	370928.11	1300119.46
21	370930.78	1300076.83
22	370930.59	1300076.82
23	370946.44	1300052.48
24	370956.08	1299941.19
ЗУ1(3)		
№	X	Y
25	370919.65	1299911.03
26	370919.59	1299907.03
27	370892.49	1299907.40
28	370868.57	1299903.04
29	370867.85	1299906.98
30	370892.16	1299911.41
ЗУ1(4)		
№	X	Y
31	370602.05	1300025.27
32	370602.02	1300021.27
33	370574.19	1300021.48
34	370574.22	1300025.48

Заявитель: _____

Варенков Д. П.

Текстовое описание местоположения границы

Прохождение границы		Описание прохождения границы
от точки	до точки	
1	2	3
:ЗУ1(1)		
3	4	От точки 3 до точки 4 по границе ЗУ 59:12:0390008:469
4	6	От точки 4 до точки 6 по землям Чайковского городского округа в кадастровом квартале 59:12:0390008
6	7	От точки 6 до точки 7 по границе ЗУ 59:12:0390008:1027
7	3	От точки 7 до точки 3 по землям Чайковского городского округа в кадастровом квартале 59:12:0390008
:ЗУ1(2)		
11	14	От точки 11 до точки 14 по границе ЗУ 59:12:0390008:444
14	20	От точки 14 до точки 20 по землям Чайковского городского округа в кадастровом квартале 59:12:0390008
20	22	От точки 20 до точки 22 по границе ЗУ 59:12:0390008:362
22	11	От точки 22 до точки 11 по землям Чайковского городского округа в кадастровом квартале 59:12:0390008
:ЗУ1(3)		
25	25	От точки 25 до точки 25 по землям Чайковского городского округа в кадастровом квартале 59:12:0390008
:ЗУ1(4)		
31	31	От точки 31 до точки 31 по землям Чайковского городского округа в кадастровом квартале 59:12:0390008