



АДМИНИСТРАЦИЯ
ЧАЙКОВСКОГО ГОРОДСКОГО ОКРУГА
УПРАВЛЕНИЕ
ЗЕМЕЛЬНО-ИМУЩЕСТВЕННЫХ
ОТНОШЕНИЙ

ул. Ленина, д. 67/1, г. Чайковский, Пермский край, 617760
Тел/факс: (34241) 4-73-75
E-mail: chaikkui2015@yandex.ru
ОКПО 35288925 ОГРН 1185958071562
ИНН/КПП 5959002592/595901001

11.10.2021 № 02-01-06.1-1484исх

На № _____ от _____

ПАО «Ростелеком»
ул. Достоевского, д. 15
г. Санкт-Петербург,
191002

Чайковский отдел
Управления Росреестра
по Пермскому краю

Правовое управление
администрации Чайковского
городского округа

О предоставлении решения

РЕШЕНИЕ № 253
о размещении объектов

г. Чайковский,
Пермский край

05 октября 2021г.

Управление земельно-имущественных отношений администрации Чайковского городского округа, в лице начальника Управления Елькиной Ларисы Александровны, действующей на основании Положения об Управлении земельно-имущественных отношений администрации Чайковского городского округа, утвержденного решением Чайковского городской Думы от 19 декабря 2018 г. № 99, разрешает Публичному акционерному обществу международной электрической связи «Ростелеком» (ИНН 7707049388, ОГРН 1027700198767, адрес: 191002, г. Санкт-Петербург, ул. Достоевского, д. 15, телефон: 8(499)9959802, E-mail: rostelecom@rt.ru) размещение объекта: «Линии связи, линейно-кабельные сооружения связи и иные сооружения связи, для размещения которых не требуется разрешения на строительство», на землях, государственная собственность на которые не разграничена, номер кадастровый квартала 59:12:0080000, из состава земель населенных пунктов, площадью 1280,44 кв.м,

на срок: **бессрочно,**

местоположение: **Пермский край, г. Чайковский, д. Малый Букор.**

Приложение: **схема предполагаемых к использованию земель или части земельного участка.**

Начальник Управления
земельно-имущественных отношений
администрации Чайковского городского округа













СХЕМА границ предполагаемых к использованию земель или частей земельных участков на кадастровом плане территории

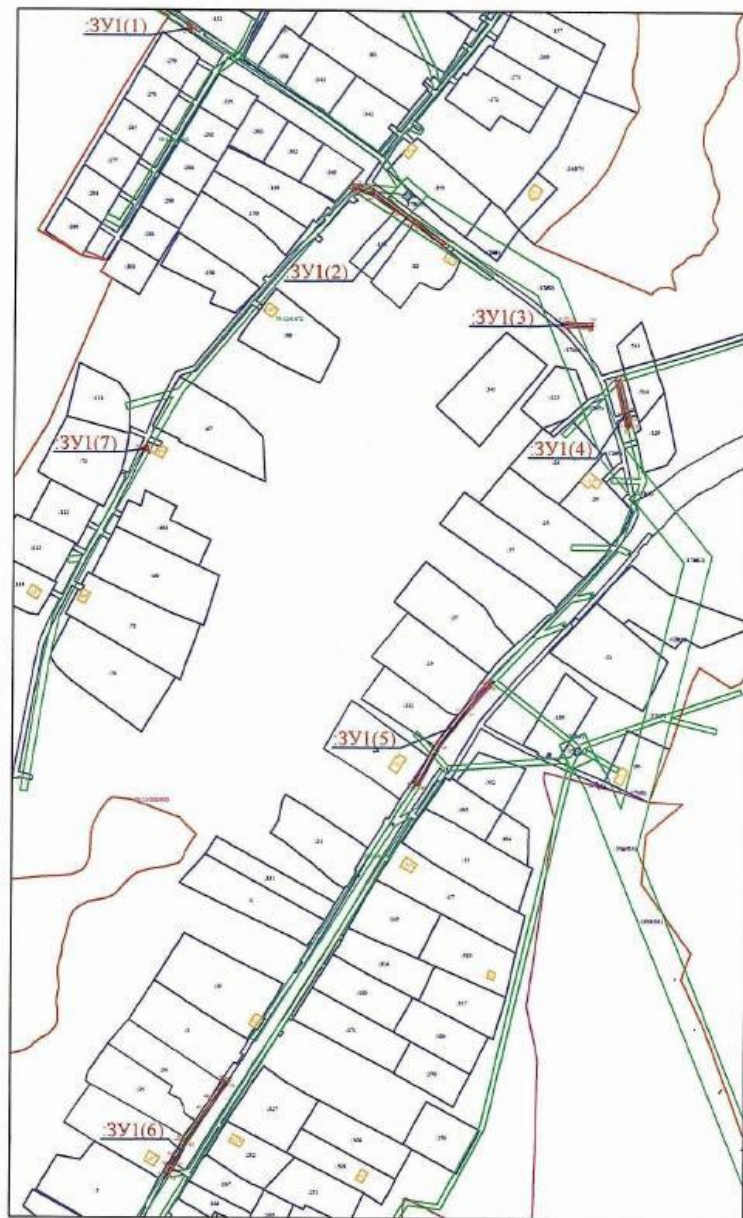
Объект: Размещение линии связи

Местоположение: Пермский край, Чайковский район, с. Малый Букор
 Кадастровый квартал: 59:12:008000
 Разрешенное использование: "Коммунальное обслуживание"
 Категория земель: земли населенных пунктов
 Обозначение земельного участка: ЗУ1
 Площадь земельного участка: 1280.44 кв.м.
 Масштаб 1:4000

Таблицное описание части границы		
Продолжение отрезка	Описание продолжения границы	
	1	2
ЗУ1(1)		
4	1	От точки 6 до точки 2 по землям Чайковского городского округа в границах ЗУ 59:12:008000:322
2	6	От точки 2 до точки 6 по землям Чайковского городского округа в кадастровом квартале 59:12:008000
ЗУ1(2)		
9	10	От точки 9 до точки 10 по землям Чайковского городского округа в границах ЗУ 59:12:008000:322
10	12	От точки 10 до точки 12 по землям Чайковского городского округа в кадастровом квартале 59:12:008000
15	13	От точки 12 до точки 13 по землям Чайковского городского округа в границах ЗУ 59:12:008000:322
13	15	От точки 13 до точки 15 по землям Чайковского городского округа в кадастровом квартале 59:12:008000
15	17	От точки 15 до точки 17 по границе ЗУ 59:12:008000:83
17	19	От точки 17 до точки 19 по границе ЗУ 59:12:008000:148
19	21	От точки 19 до точки 21 по землям Чайковского городского округа в кадастровом квартале 59:12:008000
21	20	От точки 21 до точки 22 по землям Чайковского городского округа в границах ЗУ 59:12:008000:322
22	9	От точки 22 до точки 9 по землям Чайковского городского округа в кадастровом квартале 59:12:008000
ЗУ1(3)		
25	26	От точки 25 до точки 26 по землям Чайковского городского округа в границах ЗУ 59:12:008000:322
26	23	От точки 26 до точки 23 по землям Чайковского городского округа в кадастровом квартале 59:12:008000
ЗУ1(4)		
34	35	От точки 34 до точки 35 по землям Чайковского городского округа в границах ЗУ 59:12:008000:322
35	38	От точки 35 до точки 38 по землям Чайковского городского округа в кадастровом квартале 59:12:008000
38	39	От точки 38 до точки 39 по землям Чайковского городского округа в границах ЗУ 59:12:008000:322
39	34	От точки 39 до точки 34 по землям Чайковского городского округа в кадастровом квартале 59:12:008000
ЗУ1(5)		
50	44	От точки 50 до точки 44 по землям Чайковского городского округа в границах ЗУ 59:12:008000:322
44	50	От точки 44 до точки 50 по землям Чайковского городского округа в кадастровом квартале 59:12:008000
ЗУ1(6)		
53	54	От точки 53 до точки 54 по землям Чайковского городского округа в границах ЗУ 59:12:008000:322
54	56	От точки 54 до точки 56 по землям Чайковского городского округа в границах ЗУ 59:12:008000:334
56	60	От точки 56 до точки 60 по землям Чайковского городского округа в границах ЗУ 59:12:008000:233
60	61	От точки 60 до точки 61 по границе ЗУ 59:12:008000:4
61	62	От точки 61 до точки 62 по границе ЗУ 59:12:008000:35
62	64	От точки 62 до точки 64 по границе ЗУ 59:12:008000:34
64	66	От точки 64 до точки 66 по землям Чайковского городского округа в границах ЗУ 59:12:008000:233
66	53	От точки 66 до точки 53 по землям Чайковского городского округа в границах ЗУ 59:12:008000:233
ЗУ1(7)		
69	71	От точки 69 до точки 71 по землям Чайковского городского округа в границах ЗУ 59:12:008000:222
71	69	От точки 71 до точки 69 по землям Чайковского городского округа в кадастровом квартале 59:12:008000

УСЛОВНЫЕ ОБОЗНАЧЕНИЯ:

-  - существующая часть границы земельного участка, сведения о которой достаточны для определения её местоположения на местности
-  - граница населенного пункта
-  - граница контура объекта капитального строительства
-  - граница кадастрового квартала
-  - номер кадастрового квартала
-  :82 - номер земельного участка по сведениям ГКН
-  :ЗУ1 - обозначение испрашиваемого земельного участка
-  - обозначение характерной точки границы испрашиваемого земельного участка
-  - ось проектируемой линии связи



Каталог координат, м		
ЗУ1(1)		
№	X	Y
1	371038.48	1294301.7
2	371037.12	1294301.61
3	371034.49	1294301.44
4	371034.68	1294298.44
5	371038.68	1294298.7
6	371038.64	1294299.26
ЗУ1(2)		
№	X	Y
7	370911.57	1294426.73
8	370915.38	1294427.97
9	370913.96	1294432.35
10	370912.13	1294437.98
11	370910.02	1294444.48
12	370887.36	1294474.7
13	370884.96	1294477.89
14	370869.32	1294498.75
15	370867.14	1294497.12
16	370882.94	1294476.38
17	370884.86	1294473.86
18	370895.57	1294459.7
19	370894.36	1294458.68
20	370906.42	1294442.61
21	370909.61	1294432.79
22	370911.16	1294428
ЗУ1(3)		
№	X	Y
23	370807.36	1294591.42
24	370808.79	1294593.3
25	370808.13	1294595.06
26	370807.55	1294613.41
27	370803.55	1294613.29
28	370804.16	1294594.27
29	370805.14	1294591.65
30	370805.93	1294589.54
ЗУ1(4)		
№	X	Y
31	370725.74	1294641.65
32	370728.31	1294644.72
33	370729.8	1294643.47
34	370734.36	1294642.44
35	370738.28	1294641.55
36	370763.88	1294635.75
37	370763	1294631.85
38	370737.01	1294637.73
39	370733.09	1294638.62
40	370727.97	1294639.78

ЗУ1(5)		
№	X	Y
41	370447.46	1294477.55
42	370478.87	1294494.34
43	370505.04	1294515.09
44	370525.14	1294533.23
45	370526.52	1294534.48
46	370523.83	1294537.44
47	370502.51	1294518.05
48	370476.68	1294497.7
49	370445.57	1294481.08
50	370446.89	1294478.6
ЗУ1(6)		
№	X	Y
51	370212.48	1294335.25
52	370167.01	1294304.47
53	370148.36	1294294.4
54	370144.82	1294292.54
55	370140.45	1294290.25
56	370141.68	1294287.95
57	370142.3	1294286.71
58	370148.6	1294290.03
59	370154.67	1294293.24
60	370167.55	1294300.05
61	370169.76	1294301.2
62	370182.31	1294310.46
63	370191.88	1294316.41
64	370198.92	1294321.18
65	370214.72	1294331.94
66	370212.91	1294334.6
ЗУ1(7)		
№	X	Y
67	370709.5	1294269.85
68	370706.39	1294270.32
69	370705.57	1294266.4
70	370708.9	1294265.89
71	370709.24	1294268.11

Площади контуров, кв. м

ЗУ1(1)	12
ЗУ1(2)	270.13
ЗУ1(3)	88.62
ЗУ1(4)	151.42
ЗУ1(5)	404.4
ЗУ1(6)	341.28
ЗУ1(7)	12.59

Заявитель: 