



АДМИНИСТРАЦИЯ  
ЧАЙКОВСКОГО ГОРОДСКОГО ОКРУГА  
УПРАВЛЕНИЕ  
ЗЕМЕЛЬНО-ИМУЩЕСТВЕННЫХ  
ОТНОШЕНИЙ

ул. Ленина, д. 67/1, г. Чайковский, Пермский край, 617760  
Тел/факс: (34241) 4-73-75  
E-mail: chaikkui2015@yandex.ru  
ОКПО 35288925 ОГРН 1185958071562  
ИНН/КПП 5959002592/595901001

АО «Газпром  
газораспределение Пермь»  
ул. Петропавловская, 43,  
г. Пермь, 614000

Чайковский отдел  
Управления Росреестра  
по Пермскому краю

Правовое управление  
администрации Чайковского  
городского округа

№ \_\_\_\_\_

На № \_\_\_\_\_ от \_\_\_\_\_

**О предоставлении решения**

**РЕШЕНИЕ № 238  
о размещении объектов**

г. Чайковский,  
Пермский край

21 сентября 2021г.

**Управление земельно-имущественных отношений администрации Чайковского городского округа, в лице начальника Управления Елькиной Ларисы Александровны, действующей на основании Положения об Управлении земельно-имущественных отношений администрации города Чайковского, утвержденного решением Думой Чайковского городского округа от 19 декабря 2018 г. № 99, разрешает Акционерному обществу «Газпром газораспределение Пермь» (ИНН 5902183841, ОГРН 1025900512670, адрес: 614000, г.Пермь, ул.Петропавловская, 43, телефон: 8 (342) 218 11 00, e-mail: [ugaz@ugaz.ru](mailto:ugaz@ugaz.ru)) размещение объекта: «Газопровод давлением до 1,2 Мпа включительно, для размещения которого не требуется разрешение на строительство», на землях, государственная собственность на которые не разграничена, номер кадастрового квартала 59:12:0010247, из состава земель населенных пунктов, площадью 299 кв.м,**

на срок: до **20 сентября 2022** года,  
местоположение: **Пермский край, г. Чайковский, ул. Красноармейская,**  
**к дому №46а.**

Приложение: схема предполагаемых к использованию земель или части  
земельного участка.

Начальник Управления  
земельно-имущественных отношений  
администрации Чайковского городского округа

Л.А. Елькина

Схема предполагаемых к использованию земель или части земельного участка

Каталог координат, м

№ точки границы	X	Y
н1	379337.13	1283105.65
н2	379337.60	1283106.25
н3	379337.85	1283106.55
н4	379339.85	1283108.59
н5	379339.63	1283108.78
н6	379342.41	1283112.11
н7	379341.90	1283112.63
н8	379342.70	1283113.39
н9	379340.64	1283115.58
н10	379340.82	1283116.30
н11	379350.78	1283127.63
н12	379351.52	1283128.55
н13	379362.32	1283136.00
н14	379365.21	1283137.21
н15	379364.25	1283148.32
н16	379363.35	1283151.67
н17	379363.95	1283151.85
н18	379362.68	1283166.66
н19	379361.27	1283169.38
н20	379363.35	1283170.18
н21	379370.56	1283194.11
н22	379366.74	1283195.27
н23	379363.81	1283185.56
н24	379363.18	1283181.08
н25	379358.59	1283167.42
н26	379361.13	1283137.95
н27	379360.97	1283137.83
н28	379361.02	1283137.78
н29	379348.51	1283127.05
н30	379349.05	1283126.33
н31	379332.71	1283106.74
н32	379335.79	1283104.25
н33	379337.07	1283105.70
н1	379337.13	1283105.65

Объект: Газопровод давлением до 1,2 Мпа, для размещения которого не требуется разрешения на строительство  
 Местоположение: расположенных по адресу: Пермский край, г. Чайковский, ул. Красноармейская, к дому 46а








Площадь земель или части земельного участка, кв.м.: 299

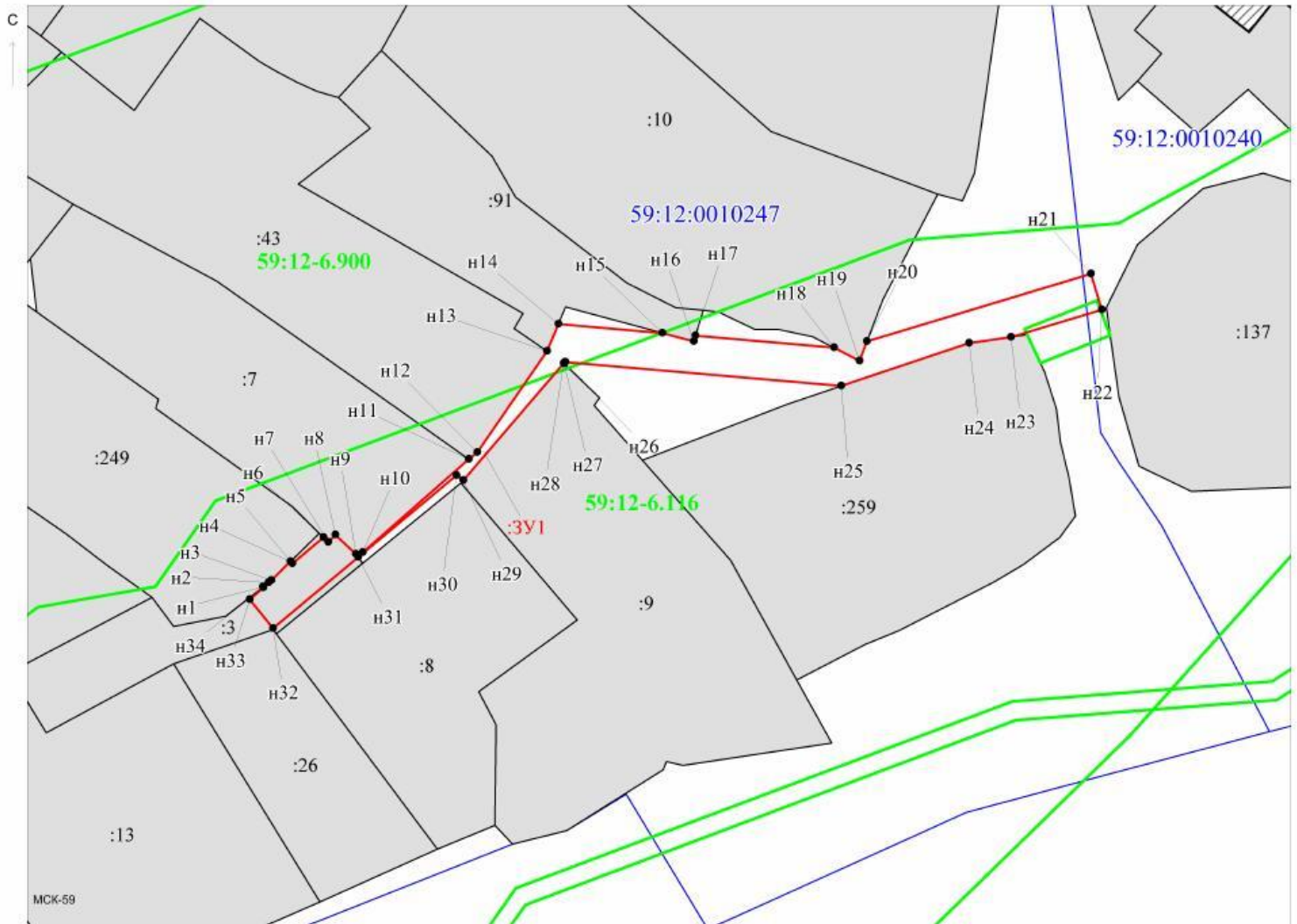
Категория земель: земли населенных пунктов

Вид разрешенного использования: -


Описание границ смежных землепользователей:

- От точки н1 до точки н4 - земельный участок с кадастровым номером 59:12:0010247:249
- От точки н4 до точки н9 - земельный участок с кадастровым номером 59:12:0010247:3
- От точки н9 до точки н11 - земельный участок с кадастровым номером 59:12:0010247:7
- От точки н11 до точки н13 - земельный участок с кадастровым номером 59:12:0010247:43
- От точки н13 до точки н14 - земельный участок с кадастровым номером 59:12:0010247:91
- От точки н14 до точки н15 - земли общего пользования
- От точки н15 до точки н17 - земельный участок с кадастровым номером 59:12:0010247:91
- От точки н17 до точки н18 - земли общего пользования
- От точки н18 до точки н20 - земельный участок с кадастровым номером 59:12:0010247:10
- От точки н20 до точки н23 - земли общего пользования
- От точки н23 до точки н25 - земельный участок с кадастровым номером 59:12:0010247:259
- От точки н25 до точки н27 - земли общего пользования
- От точки н27 до точки н29 - земельный участок с кадастровым номером 59:12:0010247:9
- От точки н29 до точки н31 - земли общего пользования
- От точки н31 до точки н1 - земельный участок с кадастровым номером 59:12:0010247:3

- Условные обозначения:**
-  - предполагаемый участок земель, на которых планируется размещение объекта
  -  - зоны с особыми условиями использования территории, сведения о которых внесены в ЕГРН
  -  - границы и номер земельного участка, сведения о которых внесены в ЕГРН
  -  - обозначение запрашиваемого земельного участка
  -  - границы и номер объекта капитального строительства, сведения о которых внесены в ЕГРН
  -  - характеристическая точка границ земель или части земельного участка
  -  - граница кадастрового квартала
- 59:12:0010247 - номер кадастрового квартала



Масштаб 1:500

Заявитель:  / Офишкина И. В.  
 (подпись, расшифровка подписи)  
 МП (для юридических лиц и индивидуальных предпринимателей)