



АДМИНИСТРАЦИЯ
ЧАЙКОВСКОГО ГОРОДСКОГО ОКРУГА
УПРАВЛЕНИЕ
ЗЕМЕЛЬНО-ИМУЩЕСТВЕННЫХ
ОТНОШЕНИЙ

ул. Ленина, д. 67/1, г. Чайковский, Пермский край, 617760
Тел/факс: (34241) 4-73-75
E-mail: chaikkui2015@yandex.ru
ОКПО 35288925 ОГРН 1185958071562
ИНН/КПП 5959002592/595901001

14.05.2021 № 02-01-06.1-540исх

На № _____ от _____

АО «Газпром
газораспределение Пермь»
ул. Петропавловская, 43,
г. Пермь, 614000

Чайковский отдел
Управления Росреестра
по Пермскому краю

Правовое управление
администрации Чайковского
городского округа

О предоставлении решения

**РЕШЕНИЕ № 87
о размещении объектов**

г. Чайковский,
Пермский край

11 мая 2021г.

Управление земельно-имущественных отношений администрации Чайковского городского округа, в лице начальника Управления Елькиной Ларисы Александровны, действующей на основании Положения об Управлении земельно-имущественных отношений администрации города Чайковского, утвержденного решением Думой Чайковского городского округа от 19 декабря 2018 г. № 99, разрешает Акционерному обществу «Газпром газораспределение Пермь» (ИНН 5902183841, ОГРН 1025900512670, адрес: 614000, г.Пермь, ул.Петропавловская, 43, телефон: 8 (342) 218 11 00, e-mail: ugaz@ugaz.ru) размещение объекта: «Газопровод давлением до 0,6 Мпа включительно, для размещения которого не требуется разрешение на строительство», на землях, государственная собственность на которые не разграничена, номер кадастрового квартала 59:12:0210000, из состава земель населенных пунктов, площадью 33 кв.м,

на срок: до 10 мая 2022 года,
местоположение: Пермский край, г. Чайковский, с. Ольховка, ул.
Комсомольская, к дому № 10/1.

Приложение: схема предполагаемых к использованию земель или части
земельного участка.

Начальник Управления
земельно-имущественных отношений
администрации Чайковского городского округа




Схема предполагаемых к использованию земель или части земельного участка

Объект: Газопровод давлением до 0,6 Мпа, для размещения которого не требуется разрешения на строительство

Местоположение: расположенных по адресу: Пермский край, г.о. Чайковский, с. Ольховка, ул. Комсомольская, к дому 10/1

Каталог координат, м

Площадь земель или части земельного участка, кв.м.: 33

Категория земель: земли населенных пунктов

Вид разрешенного использования: -

Описание границ смежных землепользователей:

От точки н1 до точки н2 - земельный участок с кадастровым номером 59:12:210000:2654

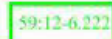
От точки н2 до точки н1 - земли общего пользования

№ точки границы	X	Y
н1	374519.87	1278979.00
н2	374515.59	1278977.80
н3	374521.57	1278970.87
н4	374524.61	1278973.47
н1	374519.87	1278979.00

Условные обозначения:



- предполагаемый участок земель, на которых планируется размещение объекта



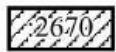
- зоны с особыми условиями использования территории, сведения о которых внесены в ЕГРН

:2654

- границы и номер земельного участка, сведения о которых внесены в ЕГРН

:ЗУ1

- обозначение запрашиваемого земельного участка



- границы и номер объекта капитального строительства, сведения о которых внесены в ЕГРН

• н1

- характеристическая точка границ земель или части земельного участка



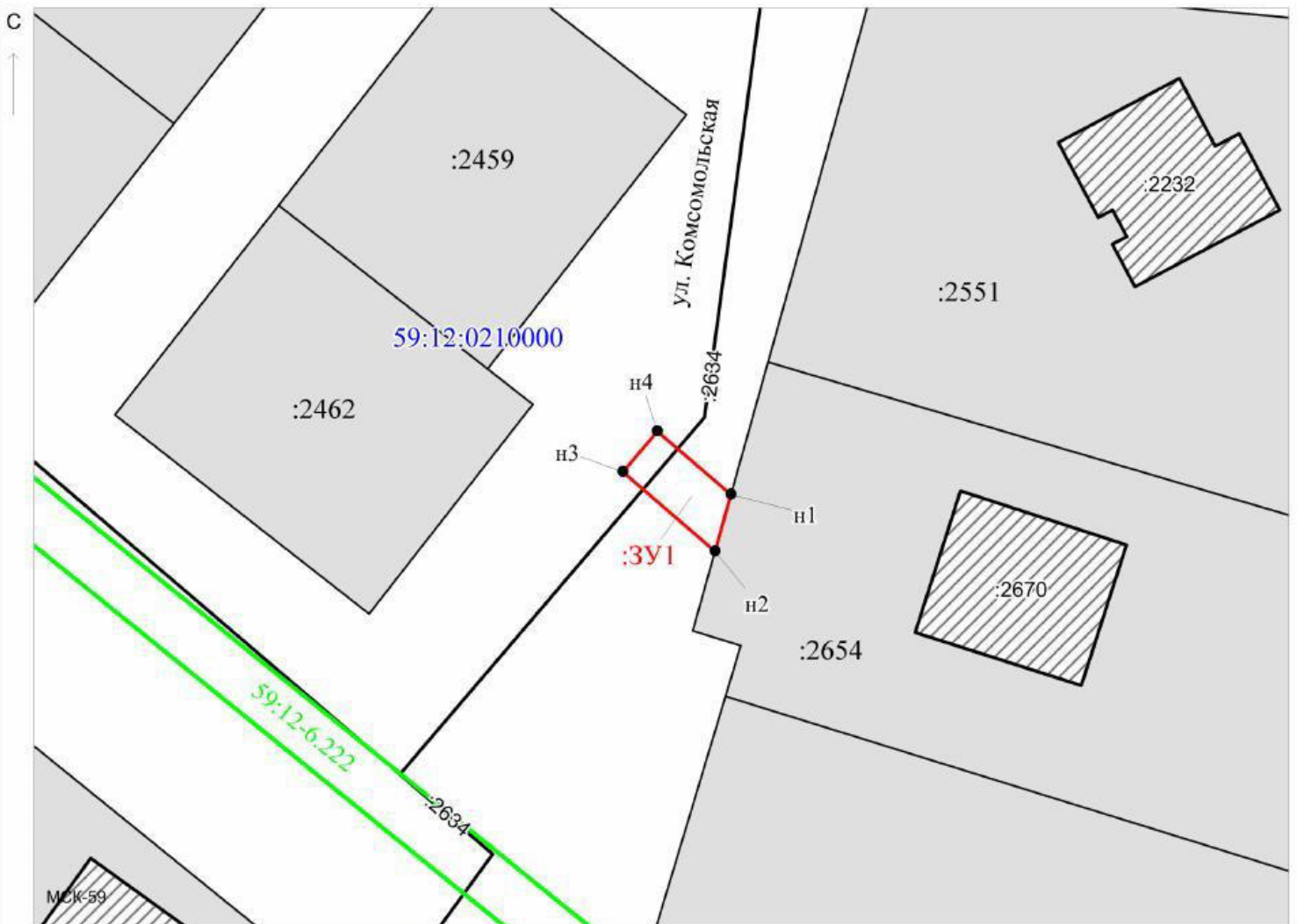
- граница кадастрового квартала

59:12:0210000

- номер кадастрового квартала



- забор, установленный на земельном участке



Масштаб 1:500

Заявитель:

/ Офишкина И. В.

МП

(подпись, расшифровка подписи)

(для юридических лиц
и индивидуальных предпринимателей)