



**УПРАВЛЕНИЕ  
ЗЕМЕЛЬНО-ИМУЩЕСТВЕННЫХ  
ОТНОШЕНИЙ АДМИНИСТРАЦИИ  
ЧАЙКОВСКОГО ГОРОДСКОГО ОКРУГА**

ул. Ленина, д. 67/1, г. Чайковский

Пермский край, 617764

Тел/факс: (34241) 4-73-75

E-mail: chaikkui2015@yandex.ru

ОКПО 35288925, ОГРН 1185958071562

ИНН/КПП 5959002592/595901001

16.04.2021 № 241-02-01-06.1-468исх

На № \_\_\_\_\_ от \_\_\_\_\_

**О предоставлении решения**

АО «Связьтранснефть»  
ул. Наметкина, д.1, стр. 1,  
г. Москва, 117420

Чайковский отдел  
Управления Росреестра  
по Пермскому краю

Правовое управление  
администрации Чайковского  
городского округа

**РЕШЕНИЕ № 81  
о размещении объектов**

г. Чайковский,  
Пермский край

13 апреля 2021 г.

**Управление земельно-имущественных отношений администрации Чайковского городского округа**, в лице начальника Управления **Елькиной Ларисы Александровны**, действующей на основании Положения об Управлении земельно-имущественных отношений администрации города Чайковского, утвержденного решением Чайковской городской Думой от 19 декабря 2018 г. № 99,

разрешает **Акционерному обществу «Связь объектов транспорта и добычи нефти» (АО «Связьтранснефть» (ИНН 7723011906, ОГРН 1027739420961, адрес: 117420, г. Москва, ул. Наметкина, д. 12, стр. 1, телефон: 8(495)9508070) размещение объекта: «Линии связи, линейно-кабельные сооружения связи и иные сооружения связи, для размещения которых не требуется разрешения на строительство», на части земельного участка с кадастровым номером 59:12:0000000:18589, государственная собственность на который не разграничена, из состава земель сельскохозяйственного назначения, площадью 9038 кв.м,**

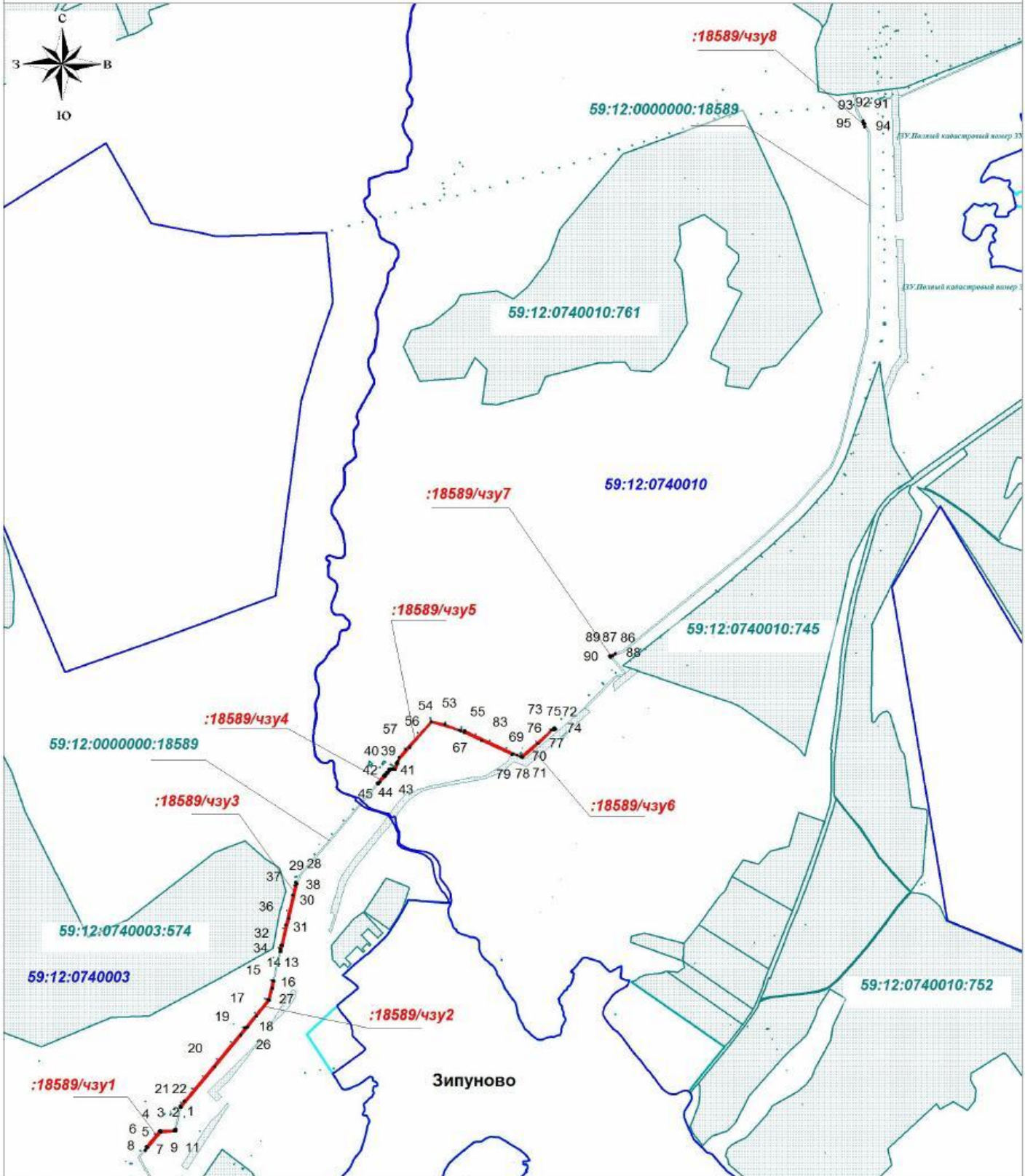
на срок: с **25.05.2021** по **24.05.2022г.**,  
местоположение: **Пермский край, г. Чайковский.**

Приложение: схема предполагаемых к использованию земель или части земельного участка.





Начальник Управления  
земельно-имущественных отношений  
администрации Чайковского городского округа



Схема границ предполагаемого к использованию земельного участка с кадастровым номером 59:12:0000000:18589  
 Объект: "Волоконно-оптическая линия передачи (ВОЛП) УС Альметьевск – УС Башкултаево. Строительство"  
 Местоположение: Пермский край, Чайковский район  
 (от границы с Еловским районом до границы с Удмуртской республикой)  
 Категория земель: Земли сельскохозяйственного назначения  
 Вид разрешенного использования: для строительства линейного объекта: "Волоконно-оптическая линия передачи (ВОЛП) УС Альметьевск - УС Башкултаево. Строительство"  
 Площадь части земельного участка: 9038 кв.м.  
 Масштаб 1:20000



**УСЛОВНЫЕ ОБОЗНАЧЕНИЯ:**

-  граница испрашиваемого земельного участка, номер поворотной точки
-  обозначение испрашиваемого земельного участка
-  граница и номер кадастрового квартала
-  земельный участок, сведения о котором содержатся в ГКН

**Каталог координат границ предполагаемого к использованию земельного участка  
с кадастровым номером 59:12:0000000:18589**

S = 9 038 кв.м.

Обозначение характерных точек границ	Координаты, м	
	X	Y
1	361 032,64	1 307 967,32
2	361 028,10	1 307 966,33
3	361 026,51	1 307 965,98
4	361 021,98	1 307 912,41
5	361 021,83	1 307 910,53
6	360 967,11	1 307 864,38
7	360 957,04	1 307 855,69
8	360 969,93	1 307 858,90
9	361 027,59	1 307 907,54
10	361 027,98	1 307 912,11
11	361 028,47	1 307 960,04
12	361 032,12	1 307 961,07
1	361 032,64	1 307 967,32
13	361 572,99	1 308 318,96
14	361 571,98	1 308 323,06
15	361 545,43	1 308 316,87
16	361 501,77	1 308 306,88
17	361 443,89	1 308 259,46
18	361 404,79	1 308 227,05
19	361 375,69	1 308 202,92
20	361 260,76	1 308 107,59
21	361 113,72	1 307 986,39
22	361 113,72	1 307 981,79
23	361 117,57	1 307 981,79
24	361 135,45	1 307 996,53
25	361 136,29	1 307 997,58
26	361 402,45	1 308 217,60
27	361 503,58	1 308 301,72
13	361 572,99	1 308 318,96
28	361 931,08	1 308 401,58
29	361 925,21	1 308 406,36
30	361 800,05	1 308 376,82
31	361 701,85	1 308 353,55
32	361 678,63	1 308 348,04
33	361 678,63	1 308 345,07
34	361 688,63	1 308 345,07
35	361 702,43	1 308 348,30
36	361 775,19	1 308 365,44
37	361 883,44	1 308 390,95
38	361 919,57	1 308 398,86
28	361 931,08	1 308 401,58
39	362 341,11	1 308 739,57
40	362 341,31	1 308 747,62
41	362 335,19	1 308 742,60
42	362 335,18	1 308 742,49
43	362 327,48	1 308 736,28
44	362 318,59	1 308 729,10
45	362 313,81	1 308 724,98
46	362 294,60	1 308 708,37
47	362 294,54	1 308 708,45
48	362 286,95	1 308 701,94
49	362 290,91	1 308 697,25
50	362 318,12	1 308 720,77
51	362 322,43	1 308 724,50
52	362 330,90	1 308 731,33
39	362 341,11	1 308 739,57
53	362 515,01	1 308 893,59
54	362 504,77	1 308 943,00
55	362 482,98	1 308 996,61
56	362 513,55	1 308 894,36
57	362 421,06	1 308 815,87
58	362 370,39	1 308 772,70
59	362 362,73	1 308 773,69
60	362 340,89	1 308 762,82
61	362 341,37	1 308 750,08
62	362 341,54	1 308 756,88
63	362 359,82	1 308 768,02
64	362 363,76	1 308 767,51
65	362 384,56	1 308 777,86
66	362 412,74	1 308 801,56
53	362 515,01	1 308 893,59

Обозначение характерных точек границ	Координаты, м	
	X	Y
53	362 515,01	1 308 893,59
67	362 481,28	1 309 001,03
68	362 480,81	1 309 016,27
69	362 392,79	1 309 206,21
70	362 386,49	1 309 219,11
71	362 388,74	1 309 221,69
72	362 483,07	1 309 330,37
73	362 492,47	1 309 342,01
74	362 488,18	1 309 346,25
75	362 484,39	1 309 341,55
76	362 488,06	1 309 337,93
77	362 433,96	1 309 281,96
78	362 385,97	1 309 227,28
79	362 384,45	1 309 225,90
80	362 383,42	1 309 224,72
81	362 397,65	1 309 191,93
82	362 394,39	1 309 187,89
83	362 445,98	1 309 077,01
84	362 474,85	1 309 014,97
85	362 474,85	1 309 014,85
67	362 481,28	1 309 001,03
86	362 752,97	1 309 541,91
87	362 754,11	1 309 543,34
88	362 762,12	1 309 562,68
89	362 753,76	1 309 552,51
90	362 748,38	1 309 545,76
86	362 752,97	1 309 541,91
91	364 694,24	1 310 463,23
92	364 698,31	1 310 463,66
93	364 688,13	1 310 469,35
94	364 675,37	1 310 469,60
95	364 686,50	1 310 463,38
91	364 694,24	1 310 463,23

Лист согласования к документу № 241-02-01-06.1-468исх от 16.04.2021. В ответ на № 02-01-06.1-644вх (01.04.2021)

Инициатор согласования: Мушкина А.Н. Главный специалист (Администрация Чайковского городского округа)

Согласование инициировано: 14.04.2021 09:28

Краткое содержание: АО "Связьтранснефть" Коптев Михаил Семенович, заявление о принятии решения о размещении объекта 59:12:0000000:18589, 59:12:0740010:786, 59:12:0860001:222

Секретарю УЗИО:

1. Просим направить решение со схемой предполагаемых к использованию земель заявителю и адресатам (гос.зем.надзор, мун.зем.контроль) в течение 1-го дня с даты регистрации на эл.почту или по средствам МСЭД.

2. Просим опубликовать прилагаемые документы на официальном сайте АЧГО в разделе «Управление имуществом – Земля, городские леса – Решения о размещении объектов – 2021г.»

#### ЛИСТ СОГЛАСОВАНИЯ

Тип согласования: **смешанное**

№	ФИО	Срок согласования	Результат согласования	Замечания/Комментарии
Тип согласования: <b>последовательное</b>				
1	Матис О.В.		Согласовано 14.04.2021 16:01	-
2	Зайцев А.Н.		Согласовано 15.04.2021 08:45	-
3	Герасимов И.Ф.		Согласовано 15.04.2021 09:56	-
Тип согласования: <b>последовательное</b>				
4	Елькина Л.А		ЭП Подписано 15.04.2021 10:22	-