



**УПРАВЛЕНИЕ  
ЗЕМЕЛЬНО-ИМУЩЕСТВЕННЫХ  
ОТНОШЕНИЙ АДМИНИСТРАЦИИ  
ЧАЙКОВСКОГО ГОРОДСКОГО ОКРУГА**

ул. Ленина, д. 67/1, г. Чайковский

Пермский край, 617764

Тел/факс: (34241) 4-73-75

E-mail: chaikkui2015@yandex.ru

ОКПО 35288925, ОГРН 1185958071562

ИНН/КПП 5959002592/595901001

16.04.2021 № 241-02-01-06.1-464исх

На № \_\_\_\_\_ от \_\_\_\_\_

**О предоставлении решения**

АО «Связьтранснефть»  
ул. Наметкина, д.1, стр. 1,  
г. Москва, 117420

Чайковский отдел  
Управления Росреестра  
по Пермскому краю

Правовое управление  
администрации Чайковского  
городского округа

**РЕШЕНИЕ № 82  
о размещении объектов**

г. Чайковский,  
Пермский край

12 апреля 2021 г.

**Управление земельно-имущественных отношений администрации Чайковского городского округа, в лице начальника Управления Елькиной Ларисы Александровны, действующей на основании Положения об Управлении земельно-имущественных отношений администрации города Чайковского, утвержденного решением Чайковской городской Думой от 19 декабря 2018 г. № 99,**

**разрешает Акционерному обществу «Связь объектов транспорта и добычи нефти» (АО «Связьтранснефть» (ИНН 7723011906, ОГРН 1027739420961, адрес: 117420, г. Москва, ул. Наметкина, д. 12, стр. 1, телефон: 8(495)9508070) размещение объекта: «Линии связи, линейно-кабельные сооружения связи и иные сооружения связи, для размещения которых не требуется разрешения на строительство», на части земельного участка с кадастровым номером 59:12:0740010:786, государственная собственность на который не разграничена, из состава земель сельскохозяйственного назначения, площадью 1643 кв.м,**

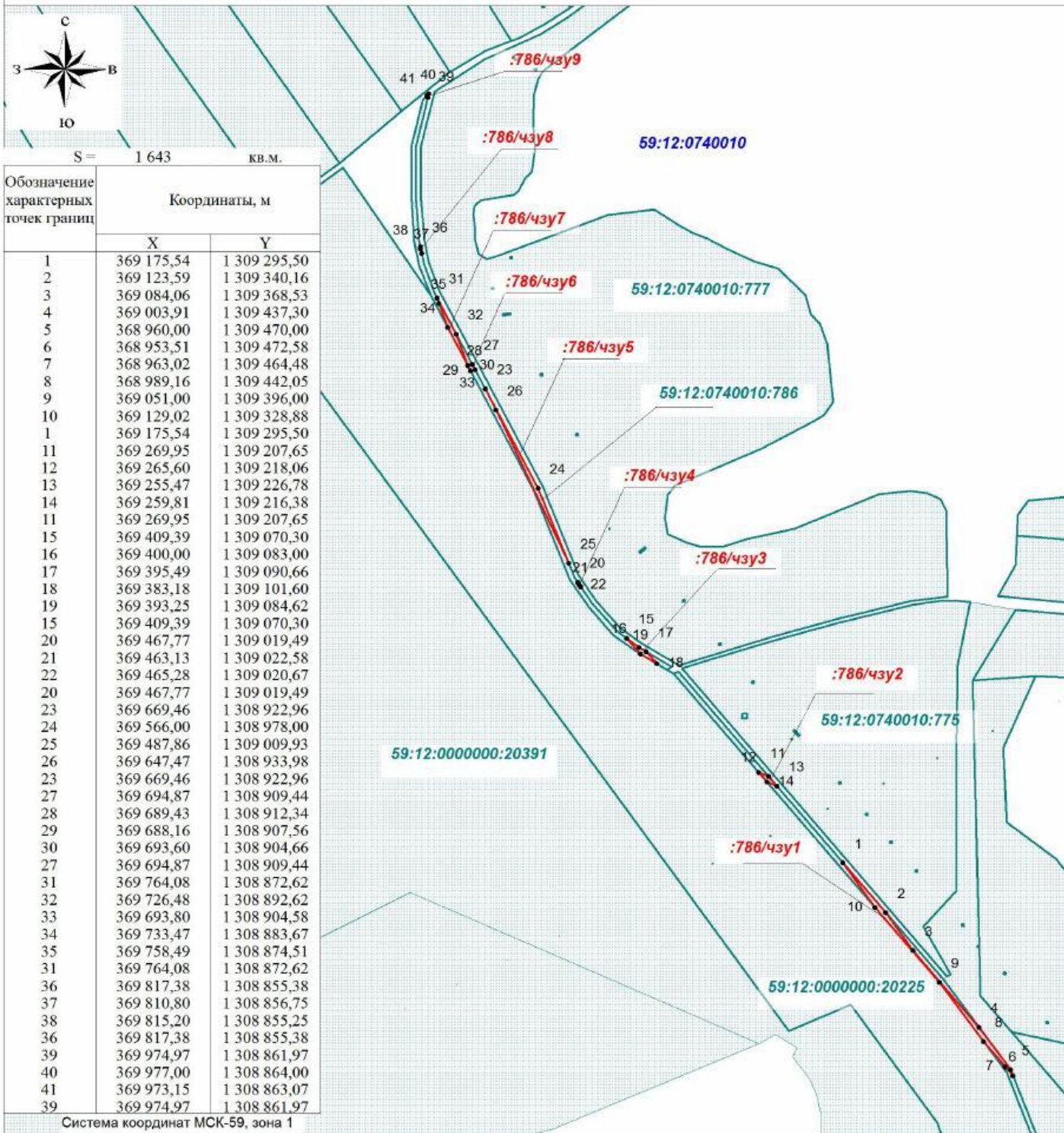
на срок: с **25.05.2021** по **24.05.2022**г.,  
местоположение: **Пермский край, г. Чайковский.**

Приложение: схема предполагаемых к использованию земель или части земельного участка.





Начальник Управления  
земельно-имущественных отношений  
администрации Чайковского городского округа



Схема границ предполагаемого к использованию земельного участка с кадастровым номером 59:12:0740010:786  
 Объект: "Волоконно-оптическая линия передачи (ВОЛП) УС Альметьевск – УС Башкултаево. Строительство"  
 Местоположение: Пермский край, Чайковский муниципальный район, Сосновское с/п  
 Категория земель: Земли сельскохозяйственного назначения  
 Вид разрешенного использования: для размещения подъездной дороги к объектам  
 МНПП "Пермь-Альметьевск-Запад" ПК 2105  
 Площадь части земельного участка: 1643 кв.м.  
 Масштаб 1:6000



УСЛОВНЫЕ ОБОЗНАЧЕНИЯ:

-  граница испрашиваемого земельного участка, номер поворотной точки
-  обозначение испрашиваемого земельного участка
-  граница и номер кадастрового квартала
-  земельный участок, сведения о котором содержатся в ГКН

Подготовлена ООО "Геотранспроект"

Зам. директора	Яндулов Д.Ю.
Исполнитель	Точеных Е.А.

Лист согласования к документу № 241-02-01-06.1-464исх от 16.04.2021. В ответ на № 02-01-06.1-644вх (01.04.2021)

Инициатор согласования: Мушкина А.Н. Главный специалист (Администрация Чайковского городского округа)

Согласование инициировано: 14.04.2021 09:29

Краткое содержание: АО "Связьтранснефть" Коптев Михаил Семенович, заявление о принятии решения о размещении объекта 59:12:0000000:18589, 59:12:0740010:786, 59:12:0860001:222

**ЛИСТ СОГЛАСОВАНИЯ**

Тип согласования: **смешанное**

№	ФИО	Срок согласования	Результат согласования	Замечания/Комментарии
Тип согласования: <b>последовательное</b>				
1	Матис О.В.		Согласовано 14.04.2021 16:00	-
2	Зайцев А.Н.		Согласовано 15.04.2021 08:45	-
3	Герасимов И.Ф.		Согласовано 15.04.2021 09:57	-
Тип согласования: <b>последовательное</b>				
4	Елькина Л.А		ЭП Подписано 15.04.2021 10:22	-