



АДМИНИСТРАЦИЯ  
ЧАЙКОВСКОГО ГОРОДСКОГО ОКРУГА  
УПРАВЛЕНИЕ  
ЗЕМЕЛЬНО-ИМУЩЕСТВЕННЫХ  
ОТНОШЕНИЙ

ул. Ленина, д. 67/1, г. Чайковский, Пермский край, 617760  
Тел/факс: (34241) 4-73-75  
E-mail: chaikkui2015@yandex.ru  
ОКПО 35288925 ОГРН 1185958071562  
ИНН/КПП 5959002592/595901001

АО «Газпром  
газораспределение Пермь»  
ул. Петропавловская, 43,  
г. Пермь, 614000

Чайковский отдел  
Управления Росреестра  
по Пермскому краю

08.02.2021 № 241-02-01-06.1-103исх

На № 02-01-06.1-187вх от 01.02.2021

Правовое управление  
администрации Чайковского  
городского округа

**О предоставлении решения**

Пресс-служба  
администрации Чайковского  
городского округа

**РЕШЕНИЕ № 18**  
**о размещении объектов**

г. Чайковский,  
Пермский край

3 февраля 2021 г.

**Управление земельно-имущественных отношений администрации Чайковского городского округа, в лице начальника Управления Елькиной Ларисы Александровны, действующей на основании Положения об Управлении земельно-имущественных отношений администрации города Чайковского, утвержденного решением Думой Чайковского городского округа от 19 декабря 2018 г. № 99,**  
**разрешает Акционерному обществу «Газпром газораспределение Пермь» (ИНН 5902183841, ОГРН 1025900512670, адрес: 614000, г.Пермь, ул.Петропавловская, 43, телефон: 8 (342) 218 11 00, e-mail: [ugaz@ugaz.ru](mailto:ugaz@ugaz.ru)) размещение объекта: «Газопровод давлением до 0,6 Мпа включительно, для размещения которого не требуется разрешение на строительство», на части земельного участка с кадастровым номером 59:12:0000000:20092 и на землях, государственная собственность на которые не разграничена, номер кадастрового квартала 59:12:0290000, из состава земель населенных пунктов, площадью 38 кв.м, на срок: до 2 февраля 2022 года,**



местоположение: **Пермский край, г. Чайковский, с. Сосново,  
ул. Первомайская, к дому 29.**

Приложение: **схема предполагаемых к использованию земель или части  
земельного участка.**

Начальник Управления  
земельно-имущественных отношений  
администрации Чайковского городского округа



**Л.А. Елькина**



## Схема предполагаемых к использованию земель или части земельного участка

Объект: Газопровод давлением до 0,6 Мпа, для размещения которого не требуется разрешения на строительство

Местоположение: расположенных по адресу: Пермский край, г. Чайковский,  
с. Сосново, ул. Первомайская, к дому 29

Каталог координат, м

Площадь земель или части земельного участка, кв.м.: 38

Категория земель: земли населенных пунктов

Вид разрешенного использования: -

Описание границ смежных землепользователей:

От точки н1 до точки н2 - земельный участок с кадастровым номером 59:12:0290000:379

От точки н2 до точки н3 - земли общего пользования

От точки н3 до точки н6 - земельный участок с кадастровым номером 59:12:0000000:20092


От точки н6 до точки н1 - земли общего пользования

| № точки границы | X         | Y          |
|-----------------|-----------|------------|
| н1              | 369574.20 | 1313177.37 |
| н2              | 369572.13 | 1313180.76 |
| н3              | 369567.58 | 1313178.20 |
| н4              | 369563.65 | 1313176.00 |
| н5              | 369565.98 | 1313172.73 |
| н6              | 369569.90 | 1313174.94 |
| н1              | 369574.20 | 1313177.37 |

### Условные обозначения:



- предполагаемый участок земель, на которых планируется размещение объекта



- зоны с особыми условиями использования территории, сведения о которых внесены в ЕГРН

:379

- границы и номер земельного участка, сведения о которых внесены в ЕГРН

:3У1

- обозначение запрашиваемого земельного участка



- границы и номер объекта капитального строительства, сведения о которых внесены в ЕГРН

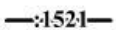
• н1

- характерная точка границ земель или части земельного участка

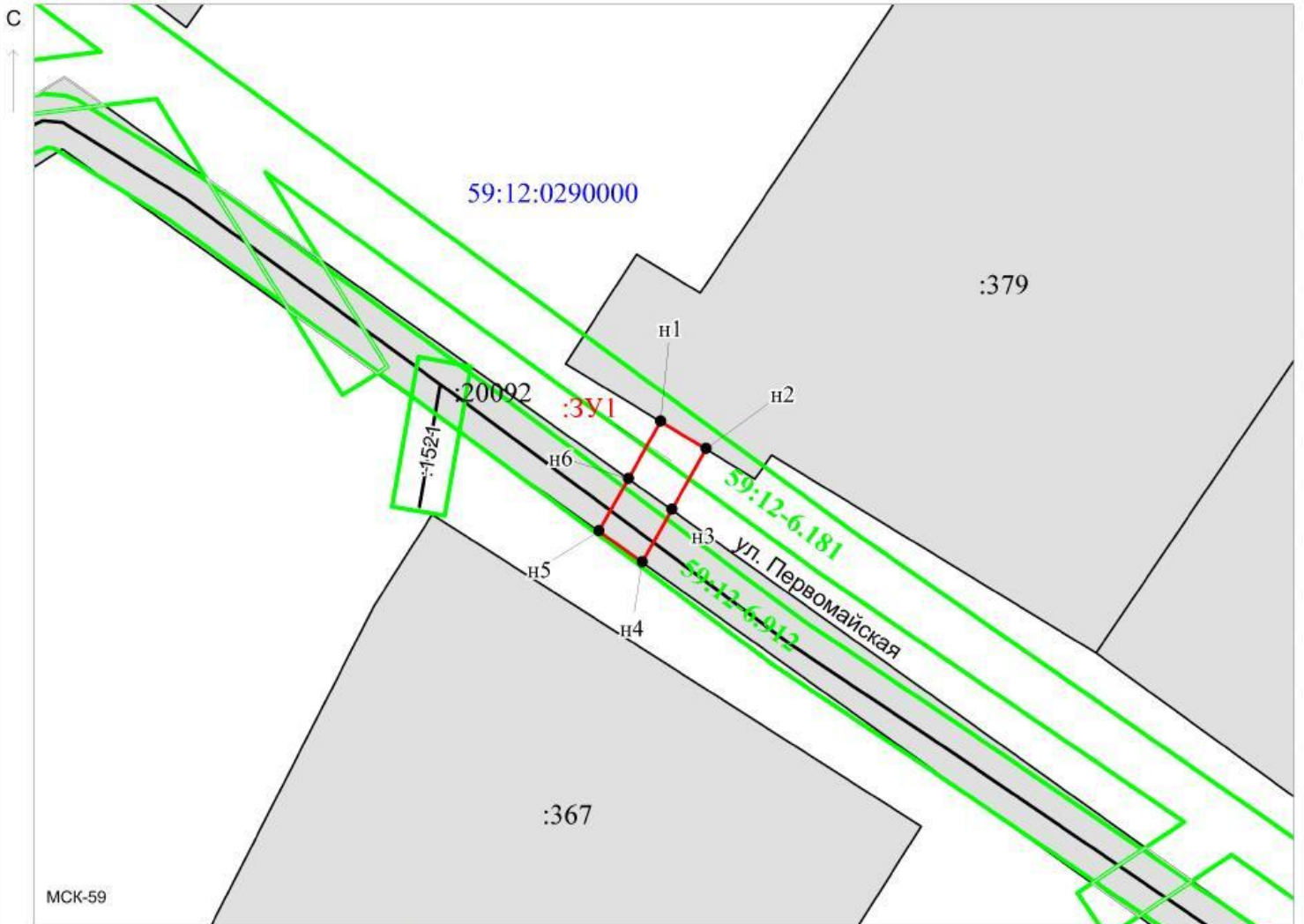


- граница кадастрового квартала

59:12:0290000 - номер кадастрового квартала



- контур и номер объекта капитального строительства, сведения о которых внесены в ЕГРН



Масштаб 1:500

Заявитель:

/ Офишкина И. В.

МП

(подпись, расшифровка подписи)

(для юридических лиц)

