



Пермский край  
АДМИНИСТРАЦИЯ  
ЧАЙКОВСКОГО ГОРОДСКОГО ОКРУГА

ПОСТАНОВЛЕНИЕ

07.10.2020

№ 932

Об утверждении карты-плана территории кадастрового квартала 59:12:0010773

В соответствии с пунктом 3 части 1 статьи 42.6 Федерального закона от 24 июля 2007 г. № 221-ФЗ «О кадастровой деятельности», Федерального закона от 6 октября 2003 г. № 131-ФЗ «Об общих принципах организации местного самоуправления в Российской Федерации», Постановлением Правительства Пермского края от 16 мая 2019 г. № 327-п «Об организации комплексных кадастровых работ», на основании Устава Чайковского городского округа, распоряжения администрации Чайковского городского округа от 1 октября 2020 г. № 368-л «О возложении обязанностей»

ПОСТОНАВЛЯЮ:

1. Утвердить прилагаемую карту-план территории кадастрового квартала 59:12:0010773.
2. Управлению земельно-имущественных отношений администрации Чайковского городского округа направить карту-план территории кадастрового квартала 59:12:0010773 в орган регистрации прав в срок не более трех рабочих дней со дня ее утверждения.
3. Контроль за исполнением постановления возложить на заместителя главы администрации Чайковского городского округа по строительству и земельно-имущественным отношениям.

И.о. главы городского округа-  
главы администрации  
Чайковского городского округа



А.В. Агафонов

## ЗАКЛЮЧЕНИЕ

согласительной комиссии о результатах рассмотрения возражений заинтересованных лиц, относительно местоположения границ земельных участков

Пермский край, г. Чайковский

30.09.2020г.

Комиссия в составе:

председатель комиссии:

Кузюбердина Марианна Павловна	Администрация Чайковского городского округа И.о. заместителя главы администрации Чайковского городского округа по строительству и земельно-имущественным отношениям администрации Чайковского городского округа
(ф.и.о.)	(должность)

заместитель председателя комиссии:

Елькина Лариса Александровна	Начальник Управления земельно-имущественных отношений администрации Чайковского городского округа
(ф.и.о.)	(должность)

секретарь комиссии:

Матис Ольга Валентиновна	Начальник отдела земельно-лесных отношений Управления земельно-имущественных отношений администрации Чайковского городского округа
(ф.и.о.)	(должность)

члены комиссии:


1. Белокрылова Ляйсана Фердинантовна	Чайковский отдел Управления Росреестра по Пермскому краю Главный специалист-эксперт Чайковского отдела Управления Росреестра по Пермскому краю
(ф.и.о.)	(должность) <sup>2</sup>

2. Соломенникова Людмила Ивановна	Управление строительства и архитектуры администрации Чайковского городского округа Заместитель начальника Управления строительства и архитектуры администрации Чайковского городского округа
(ф.и.о.)	(должность)

на заседании о рассмотрении возражений заинтересованных лиц, проведенном 30.09.2020г. рассмотрела представленный Чайковским филиалом ГБУ «ЦТИ ПК» дополненный проект карты-плана территории кадастрового квартала 59:12:0010773 с учетом замечаний ФГБУ «Федеральная кадастровая палата Росреестра».


Возражения относительно местоположения границ земельных участков от заинтересованных лиц, в письменной форме в согласительную комиссию в период, установленный частью 14 статьи 39.10 Федерального закона от 24.07.2007г. № 221-ФЗ «О кадастровой деятельности», не поступали, в связи с чем, принято решение согласовать представленный проект карты-плана территории кадастрового квартала 59:12:0010773.

Председатель комиссии

  
(подпись)

Кузюбердина Марианна Павловна  
(ф.и.о.)

Секретарь комиссии

  
(подпись)

Матис Ольга Валентиновна  
(ф.и.о.)

## ПРОТОКОЛ

заседания согласительной комиссии  
по вопросу согласования местоположения границ земельных участков,  
расположенных в границах кадастровых кварталов с учетным  
номером: 59:12:0010773, при выполнении комплексных кадастровых  
работ в соответствии с государственным (муниципальным) контрактом  
от “ 17 ” июня 20 20 г. № 51/20  
Пермский край, г. Чайковский,

ул. Ленина 67/1, офис 32

(место проведения заседания)

“ 24 ” августа 20 20 г.

№ 3

### Присутствовали:

Заместитель председателя комиссии:

Глухова Наталья  
Викторовна

(ф.и.о.)

Управление земельно-имущественных отношений администрации  
города Чайковского  
И.о. начальника Управления земельно-имущественных отношений  
администрации Чайковского городского округа

(место работы и должность)<sup>2</sup>

Секретарь комиссии:

Матис Ольга  
Валентиновна

(ф.и.о.)

Управление земельно-имущественных отношений администрации  
города Чайковского  
Начальник отдела земельно-лесных отношений Управления  
земельно-имущественных отношений администрации Чайковского  
городского округа

(место работы и должность)<sup>2</sup>

Члены комиссии:

1. Смирнова Ольга  
Александровна

(ф.и.о.)

Чайковский отдел Управления Росреестра по Пермскому краю  
И.о. начальника Чайковского отдела Управления Росреестра по  
Пермскому краю

(место работы и должность)<sup>2</sup>

3. Соломенникова  
Людмила Ивановна

(ф.и.о.)

Управление строительства и архитектуры администрации  
Чайковского городского округа  
Заместитель начальника Управления строительства и архитектуры  
администрации Чайковского городского округа

(место работы и должность)<sup>2</sup>

4. Сайфуллина Наталья  
Николаевна

(ф.и.о.)

Правовое управление администрации Чайковского городского округа  
Консультант правового управления администрации Чайковского  
городского округа

(место работы и должность)<sup>2</sup>

Приглашенные лица:

1. Кузьмина Ольга  
Валерьевна

(ф.и.о.)

Чайковский филиал ГБУ «ЦТИ ПК»  
Директор Чайковского филиала ГБУ «ЦТИ ПК»

(место работы и должность)<sup>2</sup>

Чайковский филиал ГБУ «ЦТИ ПК»

2. Кашина Светлана Николаевна Техник кадастровых и инвентаризационных работам Чайковского филиала ГБУ «ЦТИ ПК»  
(ф.и.о.) (место работы и должность)<sup>2</sup>

Правообладатели земельных участков (заинтересованные лица)<sup>3</sup>:

№ п/п	Фамилия, имя, отчество заинтересованного лица или его представителя (отчество указывается при наличии)	Реквизиты документа, подтверждающего полномочия представителя заинтересованного лица (заполняется в случае участия представителя заинтересованного лица)	Сведения о земельных участках	
			Адрес (местоположение) и кадастровый номер земельного участка	Вид права на земельный участок
1	Парусов Александр Михайлович		г. Чайковский, ул. Высоцкого, 45 59:12:0010773:20	Собственность

**Повестка дня заседания:**

Согласование границ земельных участков, в отношении которых проводятся комплексные кадастровые работы на территории кадастрового квартала 59:12:0010773 расположенных по адресу Пермский край, г. Чайковский, ул. Родничковая, ул. Славянская, ул. Солнечная, ул.

1. Высоцкого.

(вопрос повестки дня заседания)

Докладчик: Кашина Светлана Николаевна  
(ф.и.о.)

Рассмотрение вопроса повестки дня № 1 :

Согласование границ земельных участков, в отношении которых проводятся комплексные кадастровые работы на территории кадастрового квартала 59:12:0010773 расположенных по адресу Пермский край, г. Чайковский, ул. Родничковая, ул. Славянская, ул. Солнечная, ул. Высоцкого.

(рассматриваемый вопрос повестки дня заседания)

Слушали:

1. Кашина Светлана Николаевна  
(ф.и.о.)

Краткое содержание выступления:

На территории кадастрового квартала 59:12:0010773 в соответствии с муниципальным контрактом от 17.06.2020 выполнены комплексные кадастровые работы. Территория кадастрового квартала включает в себя 69 объектов недвижимости. В результате выполнения комплексных кадастровых работ осуществлено: уточнение местоположения границ 10 земельных участков, границы которых не установлены в соответствии с требованиями земельного законодательства, исправление реестровых ошибок в сведениях о местоположении границ 28 земельных участков, установление местоположения 24 объектов капитального строительства на земельных участках.

№ 1 :

1 Проект карта-плана территории кадастрового квартала 59:12:0010773  
(наименование документа)

27.07.2020  
(реквизиты)

Решили:

Согласовать проект карта-плана территории кадастрового квартала 59:12:01010773.

(содержание принятого решения и обоснование его принятия, в том числе ссылки на положения федеральных законов, реквизиты документов, рассмотренных комиссией, послуживших основанием для принятия решения)

Результаты голосования:

“за”	“против”	“воздержались”
6	0	0

Подписи:

Заместитель председателя  
комиссии

  
(подпись)

Глухова Наталья Викторовна  
(ф.и.о.)

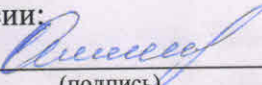
Секретарь комиссии

  
(подпись)

Матис Ольга Валентиновна  
(ф.и.о.)


Члены комиссии:

1.

  
(подпись)


Смирнова Ольга Александровна  
(ф.и.о.)

2.

  
(подпись)

Соломенникова Людмила Ивановна  
(ф.и.о.)

3.


  
(подпись)

Сайфуллина Наталья Николаевна  
(ф.и.о.)

С решением комиссии ознакомлены:

1.

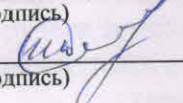
24.08.2020  
(дата)

  
(подпись)

Кузьмина Ольга Валерьевна  
(ф.и.о.)

2.

24.08.2020  
(дата)

  
(подпись)

Кашина Светлана Николаевна  
(ф.и.о.)

# ПРОТОКОЛ

## заседания согласительной комиссии

по вопросу согласования местоположения границ земельных участков, расположенных в границах кадастрового квартала с учетным номером: 59:12:0010773, при выполнении комплексных кадастровых работ в соответствии с государственным (муниципальным) контрактом

от “ 17 ” июня 20 20 г. № 51/20

Пермский край, г. Чайковский,

ул. Ленина 67/1, офис 32

(место проведения заседания)

“ 30 ” сентября 20 20 г.

№ 14

### Присутствовали:

Председатель комиссии:

Кузюбердина Марианна Павловна	Администрация Чайковского городского округа И.о. заместителя главы администрации Чайковского городского округа по строительству и земельно-имущественным отношениям администрации Чайковского городского округа
(ф.и.о.)	(место работы и должность) <sup>2</sup>

Заместитель председателя комиссии:

Елькина Лариса Александровна	Управление земельно-имущественных отношений администрации Чайковского городского округа Начальник Управления земельно-имущественных отношений администрации Чайковского городского округа
(ф.и.о.)	(место работы и должность) <sup>2</sup>

Секретарь комиссии:

Матис Ольга Валентиновна	Управление земельно-имущественных отношений администрации города Чайковского Начальник отдела земельно-лесных отношений Управления земельно-имущественных отношений администрации Чайковского городского округа
(ф.и.о.)	(место работы и должность) <sup>2</sup>

Члены комиссии:

1. Белокрылова Ляйсана Фердинантовна	Чайковский отдел Управления Росреестра по Пермскому краю Главный специалист-эксперт Чайковского отдела Управления Росреестра по Пермскому краю
(ф.и.о.)	(место работы и должность) <sup>2</sup>

2. Соломенникова Людмила Ивановна	Управление строительства и архитектуры администрации Чайковского городского округа Заместитель начальника Управления строительства и архитектуры администрации Чайковского городского округа
(ф.и.о.)	(место работы и должность) <sup>2</sup>

Приглашенные лица:

1. Кузьмина Ольга Валерьевна	Чайковский филиал ГБУ «ЦТИ ПК» Директор Чайковского филиала ГБУ «ЦТИ ПК»
(ф.и.о.)	(место работы и должность) <sup>2</sup>

2. Кашина Светлана Николаевна	Чайковский филиал ГБУ «ЦТИ ПК» Техник кадастровых и инвентаризационных работ Чайковского филиала ГБУ «ЦТИ ПК»
(ф.и.о.)	(место работы и должность) <sup>2</sup>

В связи с ограничениями мероприятий, проводимых в зданиях, введёнными Указом Губернатора Пермского края от 20.08.2020г. № 121 (ред. от 18.09.2020г.) «О мероприятиях, реализуемых в связи с угрозой распространения новой коронавирусной инфекции (COVID-19) в Пермском крае», на основании предписания Южного территориального отдела Управления Федеральной службы по надзору в сфере защиты прав потребителей и благополучия человека по Пермскому краю от 25.09.2020г. № 1687 участие заинтересованных лиц в участии в согласительной комиссии ограничено.

**Повестка дня заседания:**

Рассмотрение возражений заинтересованных лиц относительно местоположения границ земельных участков в кадастровом 59:12:0010773.

(вопрос повестки дня заседания)

Докладчик: Кашина Светлана Николаевна  
(ф.и.о.)

Рассмотрение вопроса повестки дня:

Рассмотрение возражений заинтересованных лиц относительно местоположения границ земельных участков в кадастровом 59:12:0010773.

(рассматриваемый вопрос повестки дня заседания)

Слушали:

1. Кузьмину Ольгу Валерьевну

(ф.и.о.)

Краткое содержание выступления:

В процессе проведения полевых работ возник спор собственников трех смежных земельных участков. Данный спор был урегулирован до проведения первой согласительной комиссии, согласие собственников получено.

2. Кашину Светлану Николаевну

(ф.и.о.)

Краткое содержание выступления:

Возражения заинтересованных лиц, относительно местоположения границ земельных участков в согласительную комиссию не поступали.

Перечень документов, представленных на рассмотрение комиссии:

1	Проект карты-плана территории кадастрового квартала 59:12:0010773, расположенного по адресу Пермский край, г. Чайковский.	Часть 12 статьи 42.10 Федерального закона от 24.07.2007г. № 221-ФЗ «О кадастровой деятельности»
---	---	---

Решили:

Согласовать проект карта-плана территории кадастрового квартала 59:12:01010773.

(содержание принятого решения и обоснование его принятия, в том числе ссылки на положения федеральных законов, реквизиты документов, рассмотренных комиссией, послуживших основанием для принятия решения)

Результаты голосования:

“за”	“против”	“воздержались”
5	0	0

Подписи:

Председатель комиссии

  
(подпись)

Кузюбердина Марианна Павловна  
(ф.и.о.)

Заместитель председателя  
комиссии

  
(подпись)

Елькина Лариса Александровна  
(ф.и.о.)

Секретарь комиссии

  
(подпись)

Матис Ольга Валентиновна  
(ф.и.о.)

Члены комиссии:

1.

  
(подпись)

Белокрылова Ляйсана Фердинантовна  
(ф.и.о.)

2.

(подпись)



Соломенникова Людмила Ивановна  
(ф.и.о.)

С решением комиссии ознакомлены:

1.


(дата)

  
(подпись)

Кузьмина Ольга Валерьевна  
(ф.и.о.)

2.

(дата)

  
(подпись)

Кашина Светлана Николаевна  
(ф.и.о.)



72	н169у-н168у	Согласовано	59:12:0000000:20205	-	-
			59:12:0010773:26		
73	н39у-н113у	Согласовано	59:12:0000000:20205	-	-
			59:12:0000000:20220		
74	291-н1у	Согласовано	59:12:0000000:20220	-	-
			59:12:0010773:39		
75	291-290	Согласовано	59:12:0000000:20209	-	-
			59:12:0000000:20220		
76	н383у-291	Согласовано	59:12:0000000:20209	-	-
			59:12:0010773:39		
77	н3у-н383у	Согласовано	59:12:0000000:20209	-	-
			59:12:0010773:40		
78	н14у-н3у	Согласовано	59:12:0000000:20209	-	-
			59:12:0010773:32		
79	н15у-н14у	Согласовано	59:12:0000000:20209	-	-
			59:12:0010773:5		
80	н24у-н15у	Согласовано	59:12:0000000:20209	-	-
			59:12:0010773:196		
81	н25у-н24у	Согласовано	59:12:0000000:20209	-	-
			59:12:0010773:195		
82	н65у-н64у	Согласовано	59:12:0000000:20209	-	-
			59:12:0010773:34		
83	н74у-н65у	Согласовано	59:12:0000000:20209	-	-
			59:12:0010773:16		
84	н88у-н74у	Согласовано	59:12:0000000:20209	-	-
			59:12:0010773:18		
85	н101у-н88у	Согласовано	59:12:0000000:20209	-	-
			59:12:0010773:21		
86	н284у-н101у	Согласовано	59:12:0000000:20209	-	-
			59:12:00010773:39		
87	135-145	Согласовано	59:12:00010773:25	-	-
			59:12:00010773:28		

Председатель согласительной  
комиссии:



М.П.

ДОКУМЕНТОВ

(подпись)

Мушкетерова И.  
(фамилия, инициалы)