



**УПРАВЛЕНИЕ  
ЗЕМЕЛЬНО-ИМУЩЕСТВЕННЫХ  
ОТНОШЕНИЙ АДМИНИСТРАЦИИ  
ГОРОДА ЧАЙКОВСКОГО**

ул. Ленина, д. 67/1, г. Чайковский  
Пермский край, 617760

Тел/факс: (34241) 4-41-57

E-mail: chaikkui2015@yandex.ru

ОКПО 35288925, ОГРН 1185958071562

ИНН/КПП 5959002592/595901001

24.04.2019 № 241-02-01-06.1-73исх

На № \_\_\_\_\_ от \_\_\_\_\_

**О предоставлении решения**

Приуральский филиал  
АО «Ростехинвентаризация –  
Федеральное БТИ»

ул.Окулова, д.75, корпус 1,  
г. Пермь, 614068

**РЕШЕНИЕ № 138  
о размещении объектов**

г. Чайковский  
Пермский край

22 апреля 2019 года

**Управление земельно-имущественных отношений администрации города Чайковского**, в лице начальника Управления Елькиной Ларисы Александровны, действующей на основании Положения об Управлении земельно-имущественных отношений администрации города Чайковского, утвержденного решением Чайковской городской Думой от 19 декабря 2018 года № 99,

разрешает **Акционерному обществу «Газпром газораспределение Пермь»** (ИНН 5902183841, ОГРН 1025900512670, адрес: 614000, г.Пермь, ул.Петропавловская, 43, телефон: 8 (342) 218 11 00, e-mail: [ugaz@ugaz.ru](mailto:ugaz@ugaz.ru)) размещение объекта: **«Газопровод давлением до 0,6 Мпа включительно, для размещения которого не требуется разрешение на строительство»**, на часть земельного участка с кадастровым номером: **59:12:0000000:20207**, государственная собственность на который не разграничена, из состава земель населенных пунктов, площадью **35 кв.м**, на срок: **до 21 апреля 2020 года**, местоположение: **Пермский край, г. Чайковский, ул. Подгорная, к дому № 25.**

Приложение: схема предполагаемых к использованию земель или части земельного участка.

Начальник Управления  
земельно-имущественных отношений



Л.А. Елькина

Мущинкина А.Н.  
44339



Схема предполагаемых к использованию земель или части земельного участка

Объект: газопровод давлением до 0,6 Мпа включительно, для размещения которого не требуется разрешения на строительство

Местоположение: расположенных по адресу: Пермский край, г. Чайковский, ул. Подгорная, к дому №25

Площадь земель, кв.м: 119

или части земельного участка 59:12:0000000:20207, кв.м.: 35

или части земельного участка 59:12:0000000:17704, кв.м.: 102








Категория земель: земли населенных пунктов

Вид разрешенного использования: -

Описание границ смежных землепользователей:

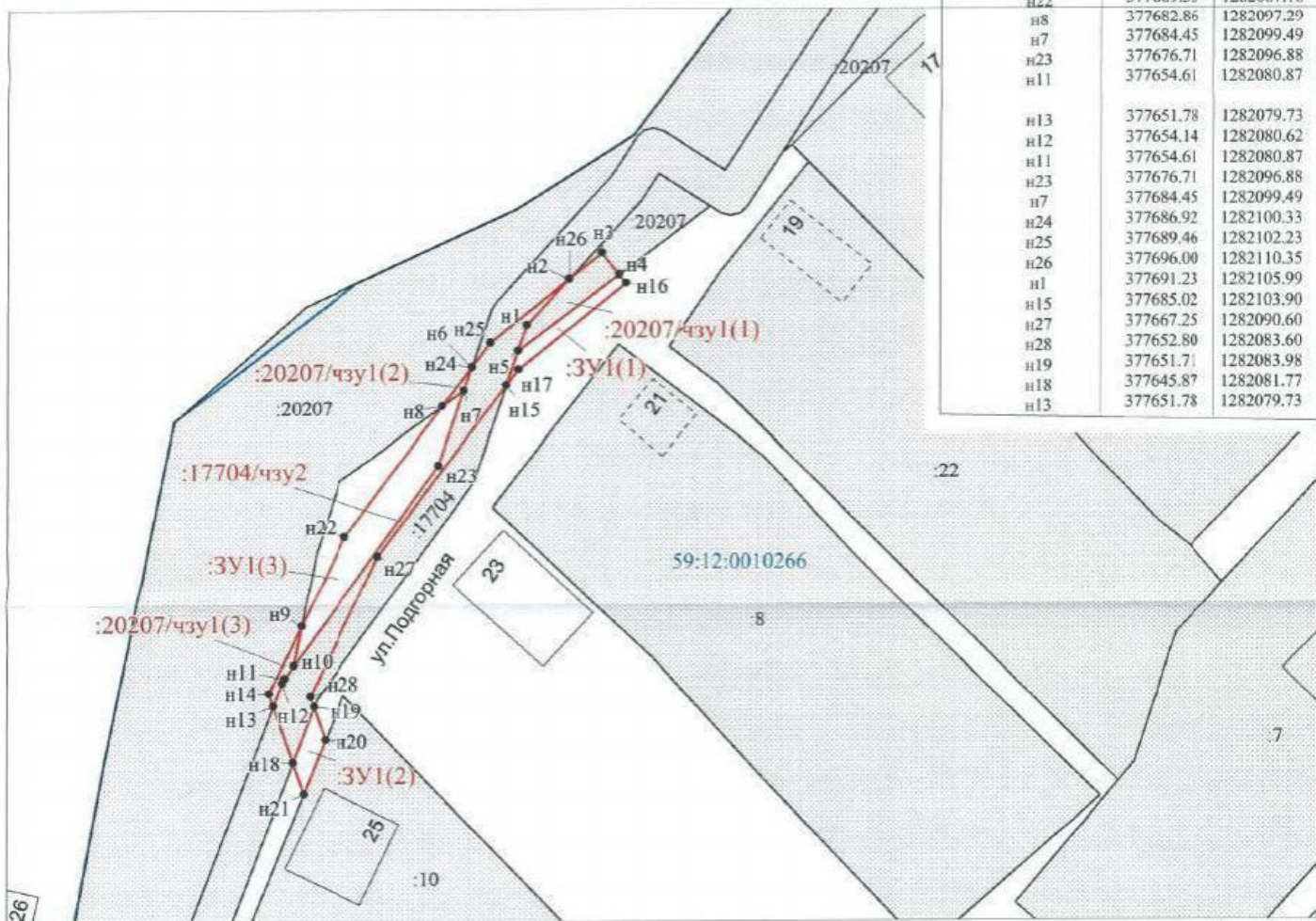
- От точки н4 до точки н15 - земли общего пользования
- От точки н15 до точки н19 - земельный участок с кадастровым номером 59:12:0000000:17704
- От точки н19 до точки н20 - земли общего пользования
- От точки н20 до точки н21 - земельный участок с кадастровым номером 59:12:0010266:10
- От точки н21 до точки н18 - земли общего пользования
- От точки н18 до точки н13 - земельный участок с кадастровым номером 59:12:0000000:17704
- От точки н13 до точки н9 - земельный участок с кадастровым номером 59:12:0000000:20207
- От точки н9 до точки н8 - земли общего пользования
- От точки н8 до точки н24 - земельный участок с кадастровым номером 59:12:0000000:20207
- От точки н24 до точки н26 - земельный участок с кадастровым номером 59:12:0000000:17704
- От точки н26 до точки н4 - земельный участок с кадастровым номером 59:12:0000000:20207

Условные обозначения:

-  - предполагаемый участок земель, на которых планируется размещение объекта
-  :1 - границы и номер земельного участка, сведения о которых внесены в ГКН
-  :28 - границы и номер объекта капитального строительства, сведения о которых внесены в ГКН
-  - граница кадастрового квартала
-  59.32.2.857 - зоны с особыми условиями использования территории, сведения о которых внесены в ГКН
-  :ЗУ1 - обозначение запрашиваемого земельного участка
-  н1 - характерная точка границ земель или части земельного участка
- 59:12:0390005 - номер кадастрового квартала

Каталог координат, м

№ точки границы	X	Y
н1	377691.23	1282105.99
н2	377696.01	1282110.36
н3	377698.71	1282113.73
н4	377696.47	1282115.53
н5	377688.61	1282105.11
н1	377691.23	1282105.99
н6	377686.91	1282100.32
н7	377684.45	1282099.49
н8	377682.86	1282097.29
н6	377686.91	1282100.32
н9	377660.05	1282082.66
н10	377655.91	1282081.81
н11	377654.61	1282080.87
н12	377654.14	1282080.62
н13	377651.78	1282079.73
н14	377653.05	1282079.28
н9	377660.05	1282082.66
н15	377685.02	1282103.90
н1	377691.23	1282105.99
н5	377688.61	1282105.11
н4	377696.47	1282115.53
н16	377695.59	1282116.23
н17	377686.66	1282105.13
н15	377685.02	1282103.90
н18	377645.87	1282081.77
н19	377651.71	1282083.98
н20	377648.23	1282085.18
н21	377642.63	1282082.90
н18	377645.87	1282081.77
н11	377654.61	1282080.87
н10	377655.91	1282081.81
н9	377660.05	1282082.66
н22	377669.33	1282087.16
н8	377682.86	1282097.29
н7	377684.45	1282099.49
н23	377676.71	1282096.88
н11	377654.61	1282080.87
н13	377651.78	1282079.73
н12	377654.14	1282080.62
н11	377654.61	1282080.87
н23	377676.71	1282096.88
н7	377684.45	1282099.49
н24	377686.92	1282100.33
н25	377689.46	1282102.23
н26	377696.00	1282110.35
н1	377691.23	1282105.99
н15	377685.02	1282103.90
н27	377667.25	1282090.60
н28	377652.80	1282083.60
н19	377651.71	1282083.98
н18	377645.87	1282081.77
н13	377651.78	1282079.73



Заявитель: МП / Захарова Е. Л.  
 (подпись, расшифровка подписи)  
 (для юридических лиц и индивидуальных предпринимателей)

Масштаб 1:500