



АДМИНИСТРАЦИЯ  
ЧАЙКОВСКОГО ГОРОДСКОГО ОКРУГА  
УПРАВЛЕНИЕ  
ЗЕМЕЛЬНО-ИМУЩЕСТВЕННЫХ  
ОТНОШЕНИЙ

ул. Ленина, д. 67/1, г. Чайковский, Пермский край, 617760  
Тел/факс: (34241) 4-73-75  
E-mail: uzio@chaykovsky.permkrai.ru  
ОКПО 35288925 ОГРН 1185958071562  
ИНН/КПП 5959002592/595901001

АО «Газпром  
газораспределение Пермь»  
ул. Петропавловская, 43,  
г. Пермь, 614000

Чайковский отдел  
Управления Росреестра  
по Пермскому краю

№ 02-01-06-01-83

На № \_\_\_\_\_ от \_\_\_\_\_

Правовое управление  
администрации Чайковского  
городского округа

О предоставлении решения

**РЕШЕНИЕ № 763**  
**о размещении объектов**

г. Чайковский,  
Пермский край

12.01.2024

Управление земельно-имущественных отношений администрации Чайковского городского округа, в лице начальника Управления Елькиной Ларисы Александровны, действующей на основании Положения об Управлении земельно-имущественных отношений администрации города Чайковского, утвержденного решением Чайковской городской Думы от 19 декабря 2018 г. № 99,

разрешает Акционерному обществу «Газпром газораспределение Пермь» (ИНН 5902183841, ОГРН 1025900512670, адрес: 614000, г. Пермь, ул. Петропавловская, 43, телефон: 8 (342) 218 11 00, e-mail: ugaz@ugaz.ru) размещение объекта: «Газопровод давлением до 1,2 Мпа включительно, для размещения которого не требуется разрешение на строительство», на землях, государственная собственность на которые не разграничена, номер кадастрового квартала 59:12:0210000, из состава земель населенных пунктов, площадью 1185 кв.м,

на срок: 1 год,

местоположение: Пермский край, г.о. Чайковский, с. Ольховка, ул. Садовая, к дому 23.

Приложение: схема предполагаемых к использованию земель или части земельного участка

Начальник Управления  
земельно-имущественных отношений  
администрации Чайковского городского округа



Л.А. Елькина

# Схема предполагаемых к использованию земель или части земельного участка

Объект: Газопровод давлением до 1,2 Мпа, для размещения которого не требуется разрешения на строительство

Местоположение: расположенных по адресу: Пермский край,  
г. о. Чайковский, с. Ольховка,  
ул Садовая, к дому 23

Площадь земель или части земельного участка, кв.м.: 1185

Категория земель: земли населенных пунктов

Вид разрешенного использования: -

Описание границ смежных землепользователей:








От точки н1 до точки н2 - земельный участок с кадастровым номером 59:12:0000000:18544

От точки н2 до точки н13 - земли общего пользования  
От точки н13 до точки н17 - земельный участок с кадастровым номером 59:12:0210000:2098

От точки н17 до точки н19 - земли общего пользования  
От точки н19 до точки н21 - земельный участок с кадастровым номером 59:12:0210000:375

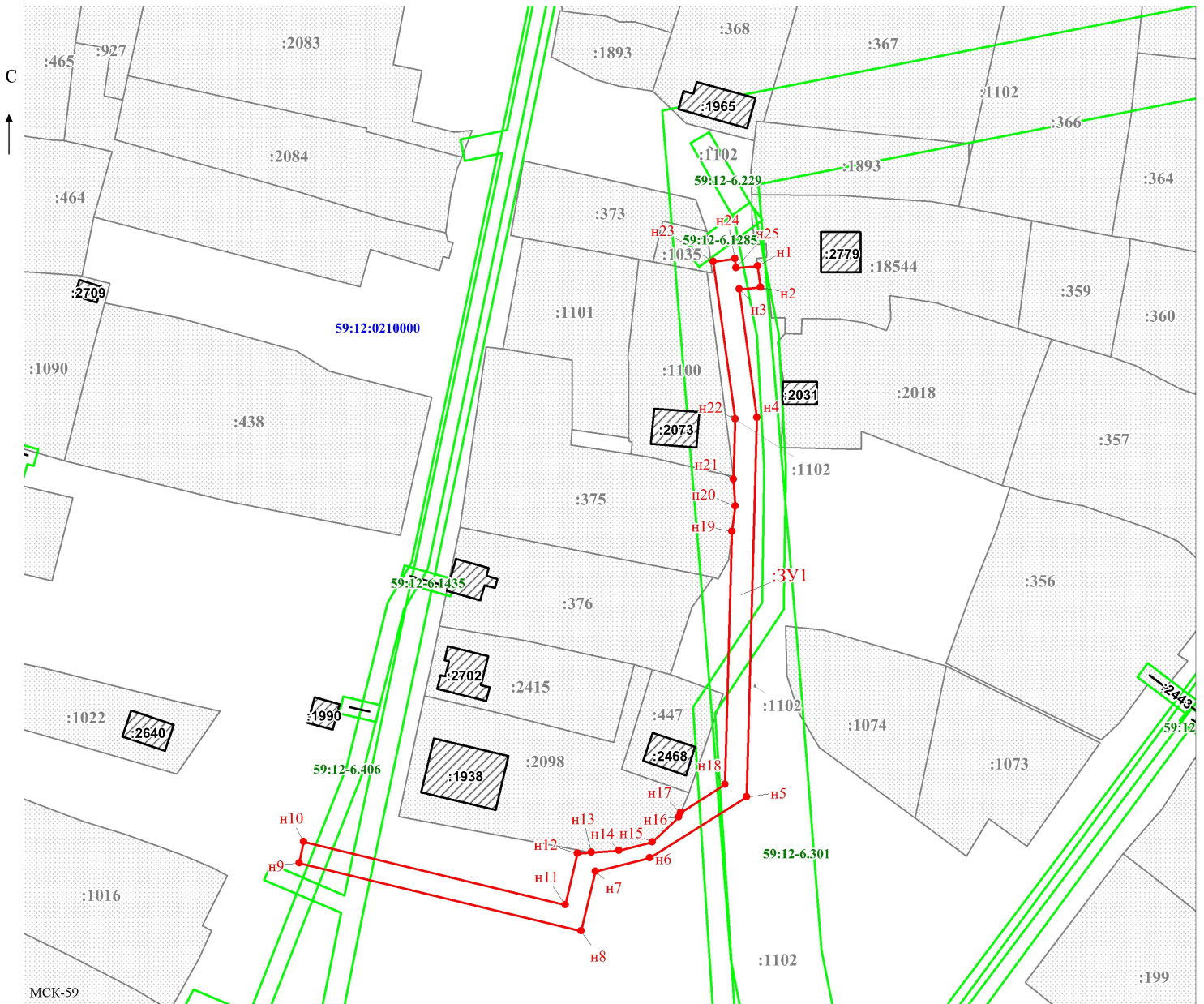
От точки н21 до точки н1 - земли общего пользования

## Условные обозначения:

-  - границы и номер объекта капитального строительства, сведения о которых внесены в ЕГРН
-  - граница кадастрового квартала
-  - границы и номер земельного участка, сведения о которых внесены в ЕГРН
-  - предполагаемый участок земель, на которых планируется размещение объекта
-  - зоны с особыми условиями использования территории, сведения о которых внесены в ЕГРН
-  - обозначение запрашиваемого земельного участка
-  - характеристическая точка границ земель или части земельного участка
- 59:12:0210000 - номер кадастрового квартала

## Каталог координат, м

№ точки границы	X	Y
н1	375294.63	1278777.23
н2	375289.70	1278777.90
н3	375289.30	1278772.94
н4	375259.64	1278777.01
н5	375172.26	1278774.64
н6	375158.16	1278752.32
н7	375155.04	1278739.82
н8	375141.32	1278736.49
н9	375156.97	1278671.49
н10	375161.93	1278672.53
н11	375147.36	1278732.81
н12	375159.16	1278735.68
н13	375159.40	1278738.85
н14	375159.82	1278745.21
н15	375161.80	1278752.94
н16	375167.59	1278759.02
н17	375168.56	1278759.42
н18	375175.06	1278769.72
н19	375233.41	1278771.30
н20	375239.24	1278772.03
н21	375245.47	1278771.63
н22	375259.36	1278772.01
н23	375295.69	1278767.01
н24	375296.37	1278771.97
н25	375294.24	1278772.26
н1	375294.63	1278777.23



Масштаб 1:1000

Заявитель: \_\_\_\_\_ /Егошина И.В. (подпись, расшифровка подписи)

МП

(для юридических лиц и индивидуальных предпринимателей)

