

АДМИНИСТРАЦИЯ
ЧАЙКОВСКОГО ГОРОДСКОГО ОКРУГА
УПРАВЛЕНИЕ
ЗЕМЕЛЬНО-ИМУЩЕСТВЕННЫХ
ОТНОШЕНИЙ

ул. Ленина, д. 67/1, г. Чайковский, Пермский край, 617760
Тел/факс: (34241) 4-73-75
E-mail: uzio@chaykovsky.permkrai.ru
ОКПО 35288925 ОГРН 1185958071562
ИНН/КПП 5959002592/595901001

АО «Газпром
газораспределение Пермь»
ул. Петропавловская, 43,
г. Пермь, 614000

Чайковский отдел
Управления Росреестра
по Пермскому краю

№ 02-01-06-01-4851

На № _____ от _____

Правовое управление
администрации Чайковского
городского округа

О предоставлении решения

РЕШЕНИЕ № 580
о размещении объектов

г. Чайковский,
Пермский край

27.09.2023

Управление земельно-имущественных отношений администрации Чайковского городского округа, в лице и.о. начальника Управления Глуховой Натальи Викторовны, действующей на основании Положения об Управлении земельно-имущественных отношений администрации города Чайковского, утвержденного решением Чайковской городской Думы от 19 декабря 2018 г. № 99, распоряжения администрации Чайковского городского округа от 4 сентября 2023 г. № 390-л «О возложении обязанностей на Глухову Н.В.»

разрешает Акционерному обществу «Газпром газораспределение Пермь» (ИНН 5902183841, ОГРН 1025900512670, адрес: 614000, г. Пермь, ул. Петропавловская, 43, телефон: 8 (342) 218 11 00, e-mail: ugaz@ugaz.ru) размещение объекта: «Газопровод давлением до 1,2 Мпа включительно, для размещения которого не требуется разрешение на строительство», на части земельного участка с кадастровым номером 59:12:0010546:6, из состава земель населенных пунктов, площадью 82 кв.м.,

на срок: 1 год,

местоположение: Пермский край, г. Чайковский, пер. Скрыбина, к дому 9.

Приложение: схема предполагаемых к использованию земель или части земельного участка.

И. о. начальника Управления
земельно-имущественных отношений
администрации Чайковского городского округа



Н.В. Глухова

Схема предполагаемых к использованию земель или части земельного участка

Объект: Газопровод давлением до 1,2 Мпа, для размещения которого не требуется разрешения на строительство

Местоположение: расположенных по адресу: Пермский край, г.о. Чайковский, г Чайковский, пер. Скрыбина, к дому 9

Каталог координат, м

Площадь земель или части земельного участка, кв.м.: 82

Категория земель: земли населенных пунктов

Вид разрешенного использования: -

№ точки границы	X	Y
н1	377771.09	1284394.26
н2	377775.72	1284396.12
н3	377769.13	1284411.19
н4	377764.56	1284409.21
н1	377771.09	1284394.26

Описание границ смежных землепользователей:


От точки н1 до точки н2 - земельный участок с кадастровым номером 59:12:0010546:93

От точки н2 до точки н1 - земельный участок с кадастровым номером 59:12:0010546:6

Условные обозначения:



- границы и номер земельного участка, сведения о которых внесены в ЕГРН



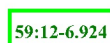
- границы и номер объекта капитального строительства, сведения о которых внесены в ЕГРН



- граница кадастрового квартала



- предполагаемый участок земель, на которых планируется размещение объекта



- зоны с особыми условиями использования территории, сведения о которых внесены в ЕГРН

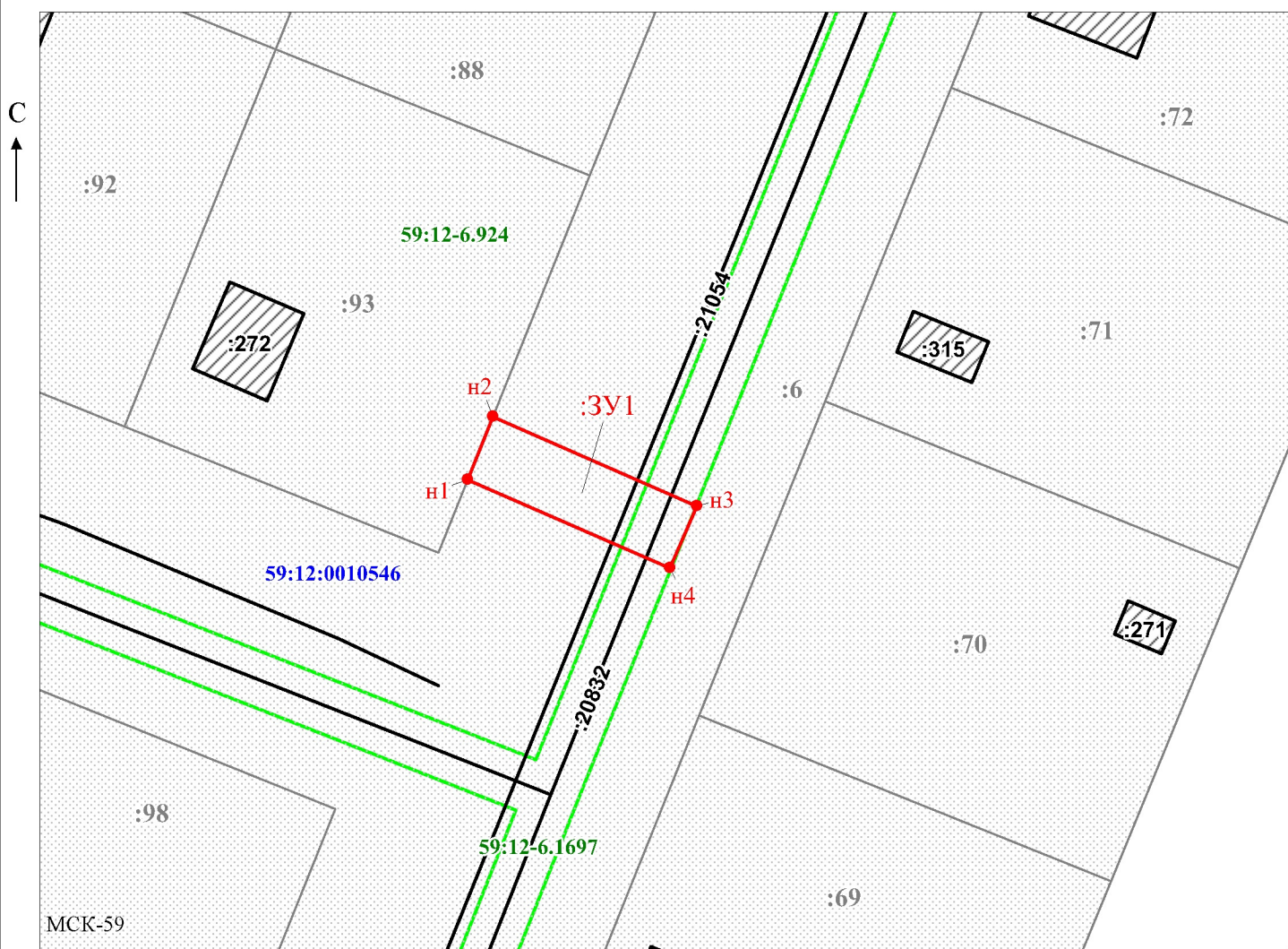
:3У1

- обозначение запрашиваемого земельного участка



- характерная точка границ земель или части земельного участка

59:12:0010546 - номер кадастрового квартала



Масштаб 1:500

/Егошина И.В.

Заявитель: _____

МП

(подпись, расшифровка подписи)

(для юридических лиц
и индивидуальных предпринимателей)