

АДМИНИСТРАЦИЯ  
ЧАЙКОВСКОГО ГОРОДСКОГО ОКРУГА  
УПРАВЛЕНИЕ  
ЗЕМЕЛЬНО-ИМУЩЕСТВЕННЫХ  
ОТНОШЕНИЙ

ул. Ленина, д. 67/1, г. Чайковский, Пермский край, 617760  
Тел/факс: (34241) 4-73-75  
E-mail: uzio@chaykovsky.permkrai.ru  
ОКПО 35288925 ОГРН 1185958071562  
ИНН/КПП 5959002592/595901001

АО «Газпром  
газораспределение Пермь»  
ул. Петропавловская, 43,  
г. Пермь, 614000

Чайковский отдел  
Управления Росреестра  
по Пермскому краю

№ 02-01-06-01-4888

На № \_\_\_\_\_ от \_\_\_\_\_

Правовое управление  
администрации Чайковского  
городского округа

**О предоставлении решения**

**РЕШЕНИЕ № 579**  
**о размещении объектов**

г. Чайковский,  
Пермский край

28.09.2023

**Управление земельно-имущественных отношений администрации Чайковского городского округа**, в лице и.о. начальника Управления **Глухой Натальи Викторовны**, действующей на основании Положения об Управлении земельно-имущественных отношений администрации города Чайковского, утвержденного решением Чайковской городской Думы от 19 декабря 2018 г. № 99, распоряжения администрации Чайковского городского округа от 4 сентября 2023 г. № 390-л «О возложении обязанностей на Глухову Н.В.»

разрешает **Акционерному обществу «Газпром газораспределение Пермь»** (ИНН 5902183841, ОГРН 1025900512670, адрес: 614000, г. Пермь, ул. Петропавловская, 43, телефон: 8 (342) 218 11 00, e-mail: ugaz@ugaz.ru) размещение объекта: **«Газопровод давлением до 1,2 Мпа включительно, для размещения которого не требуется разрешение на строительство»**, на землях, государственная собственность на которые не разграничена, номер кадастрового квартала 59:12:0010501 и на части земельного участка с кадастровым номером 59:12:0000000:1073, 59:12:0000000:21555, 59:12:0010516:348, **из состава земель населенных пунктов**, площадью 1318 кв.м.,

на срок: **1 год**,  
местоположение: **Пермский край, г. Чайковский, снт № 9 Дружный,**  
к 3/У с кадастровым номером 59:12:0010501:119.

Приложение: схема предполагаемых к использованию земель или части земельного участка.

И. о. начальника Управления  
земельно-имущественных отношений  
администрации Чайковского городского округа



Н.В. Глухова

**Схема предполагаемых к использованию земель или части земельного участка**

**Объект:** Газопровод давлением до 1,2 Мпа, для размещения которого не требуется разрешения на строительство расположенный по адресу: Пермский край, г.о. Чайковский, г Чайковский, снт № 9 Дружный, к дому 30, посредством з/у с кад.№59:12:0010501:119, №59:12:0010501:10

**Местоположение:** расположенных по адресу: Пермский край, г.о. Чайковский, г Чайковский, снт № 9 Дружный, у з/у с кад.№59:12:0010501:119









**Площадь земель или части земельного участка, кв.м.:** 1318

**Категория земель:** земли населенных пунктов

**Вид разрешенного использования:** -

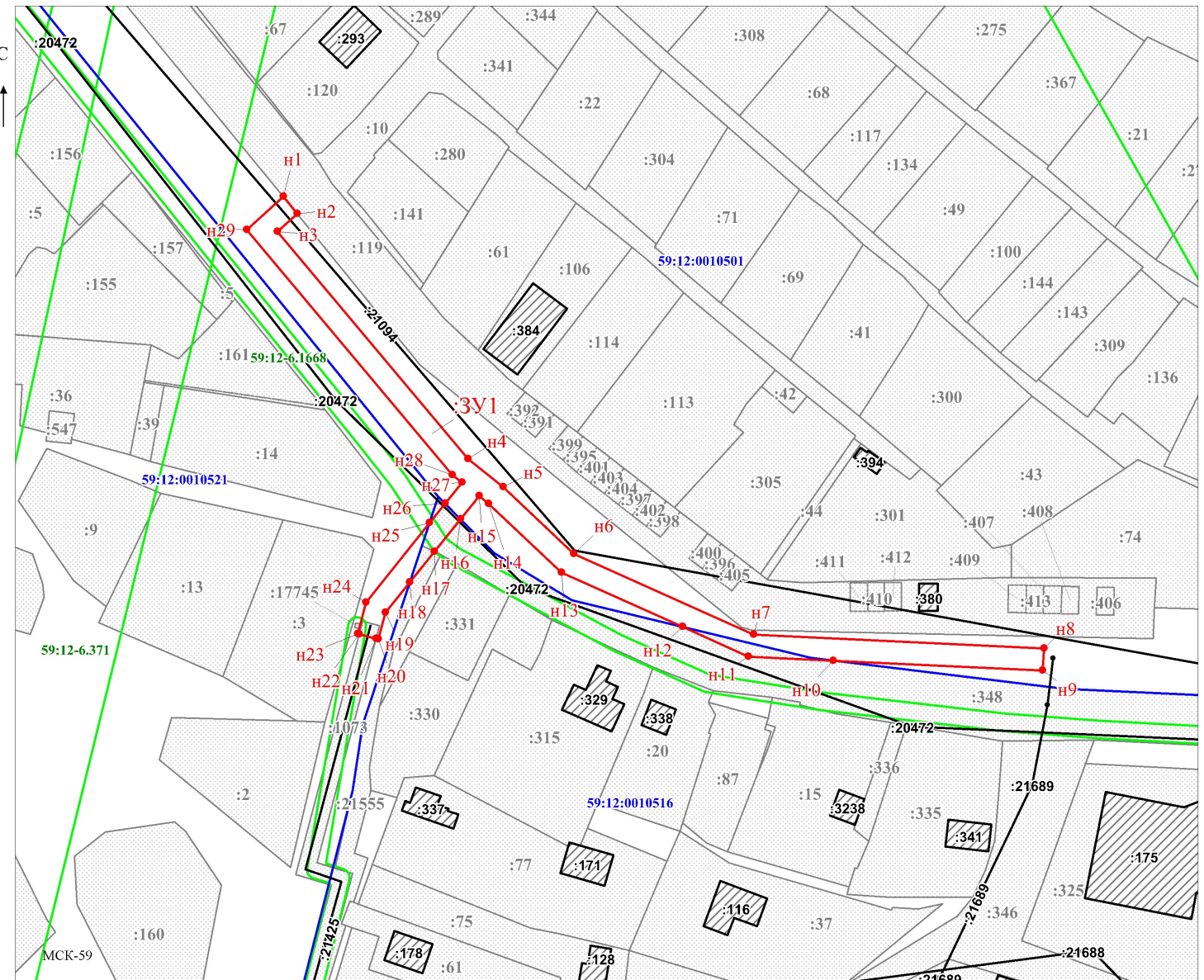
**Описание границ смежных землевладельцев:**  
 От точки н1 до точки н2 - земельный участок с кадастровым номером 59:12:0010501:119  
 От точки н2 до точки н10 - земли общего пользования  
 От точки н10 до точки н12 - земельный участок с кадастровым номером 59:12:0010516:348  
 От точки н12 до точки н16 - земли общего пользования  
 От точки н16 до точки н17 - земельный участок с кадастровым номером 59:12:0010516:348  
 От точки н17 до точки н18 - земельный участок с кадастровым номером 59:12:0000000:21555  
 От точки н18 до точки н21 - земли общего пользования  
 От точки н21 до точки н22 - земельный участок с кадастровым номером 59:12:0000000:1073  
 От точки н22 до точки н25 - земли общего пользования-59:12:0010501  
 От точки н25 до точки н26 - земельный участок с кадастровым номером 59:12:0010516:348  
 От точки н26 до точки н1 - земли общего пользования

**Условные обозначения:**

-  - предполагаемый участок земель, на которых планируется размещение объекта
-  - границы и номер земельного участка, сведения о которых внесены в ЕГРН
-  - границы и номер объекта капитального строительства, сведения о которых внесены в ЕГРН
-  - граница кадастрового квартала
-  - зоны с особыми условиями использования территории, сведения о которых внесены в ЕГРН
-  - обозначение запрашиваемого земельного участка
-  - характерная точка границ земель или части земельного участка
-  - номер кадастрового квартала

**Каталог координат, м**

№ точки границы	X	Y
н1	379122.03	1284402.87
н2	379118.15	1284406.02
н3	379114.04	1284401.51
н4	379062.59	1284444.68
н5	379056.23	1284452.67
н6	379041.11	1284468.65
н7	379022.76	1284509.42
н8	379019.63	1284575.20
н9	379016.90	1284574.85
н10	379016.90	1284527.47
н11	379017.82	1284508.24
н12	379024.54	1284493.30
н13	379036.89	1284465.83
н14	379052.45	1284449.39
н15	379054.17	1284447.23
н16	379048.94	1284443.03
н17	379041.59	1284437.12
н18	379034.62	1284431.52
н19	379027.77	1284426.01
н20	379021.74	1284424.41
н21	379021.88	1284423.89
н22	379022.89	1284420.03
н23	379022.97	1284419.76
н24	379030.09	1284421.59
н25	379048.12	1284435.99
н26	379052.51	1284439.50
н27	379057.29	1284443.32
н28	379058.99	1284441.18
н29	379114.50	1284394.59
н1	379122.03	1284402.87



**Заявитель:** \_\_\_\_\_ /Егошина И.В. \_\_\_\_\_  
 МП (для юридических лиц и индивидуальных предпринимателей) (подпись, расшифровка подписи)  
 Масштаб 1:1000