



АДМИНИСТРАЦИЯ
ЧАЙКОВСКОГО ГОРОДСКОГО ОКРУГА
УПРАВЛЕНИЕ
ЗЕМЕЛЬНО-ИМУЩЕСТВЕННЫХ
ОТНОШЕНИЙ

ул. Ленина, д. 67/1, г. Чайковский, Пермский край, 617760
Тел/факс: (34241) 4-73-75
E-mail: uzio@chaykovsky.permkrai.ru
ОКПО 35288925 ОГРН 1185958071562
ИНН/КПП 5959002592/595901001

АО «Газпром
газораспределение Пермь»
ул. Петропавловская, 43,
г. Пермь, 614000

Чайковский отдел
Управления Росреестра
по Пермскому краю

№ 02-01-06-01-4595

На № _____ от _____

Правовое управление
администрации Чайковского
городского округа

О предоставлении решения

РЕШЕНИЕ № 552
о размещении объектов

г. Чайковский,
Пермский край

14.09.2023

Управление земельно-имущественных отношений администрации Чайковского городского округа, в лице начальника Управления Елькиной Ларисы Александровны, действующей на основании Положения об Управлении земельно-имущественных отношений администрации города Чайковского, утвержденного решением Чайковской городской Думы от 19 декабря 2018 г. № 99,

разрешает Акционерному обществу «Газпром газораспределение Пермь» (ИНН 5902183841, ОГРН 1025900512670, адрес: 614000, г. Пермь, ул. Петропавловская, 43, телефон: 8 (342) 218 11 00, e-mail: ugaz@ugaz.ru) размещение объекта: «Газопровод давлением до 1,2 Мпа включительно, для размещения которого не требуется разрешение на строительство», на части земельных участков с кадастровыми номерами 59:12:0000000:21547, 59:12:0000000:21503, из состава земель населенных пунктов, площадью 175 кв. м.,

на срок: 1 год,

местоположение: Пермский край, г. Чайковский, ул. Сайгатская, к
дому 1д.

Приложение: схема предполагаемых к использованию земель или части земельного участка.

Начальник Управления
земельно-имущественных отношений
администрации Чайковского городского округа



Л.А. Елькина

Схема предполагаемых к использованию земель или части земельного участка

Объект: Газопровод давлением до 1,2 Мпа, для размещения которого не требуется разрешения на строительство

Местоположение: расположенных по адресу: Пермский край, г.о. Чайковский, г Чайковский, ул. Сайгатская, к дому 1д

Каталог координат, м

№ точки границы	X	Y
н1	379319.91	1283393.01
н2	379323.77	1283391.12
н3	379339.34	1283396.83
н4	379339.64	1283400.79
н5	379338.45	1283401.84
н6	379319.44	1283394.86
н7	379319.91	1283393.01
н8	379345.84	1283399.21
н9	379356.71	1283403.19
н10	379355.62	1283408.14
н11	379346.17	1283404.67
н12	379340.79	1283402.70
н13	379342.11	1283401.59
н7	379341.77	1283397.72
н7	379345.84	1283399.21

Площадь земель или части земельного участка, кв.м.: 175

Категория земель: земли населенных пунктов

Вид разрешенного использования: -

Описание границ смежных землепользователей:








От точки н1 до точки н2 - земельный участок с кадастровым номером 59:12:0010242:36

От точки н2 до точки н1 - земельный участок с кадастровым номером 59:12:0000000:21547

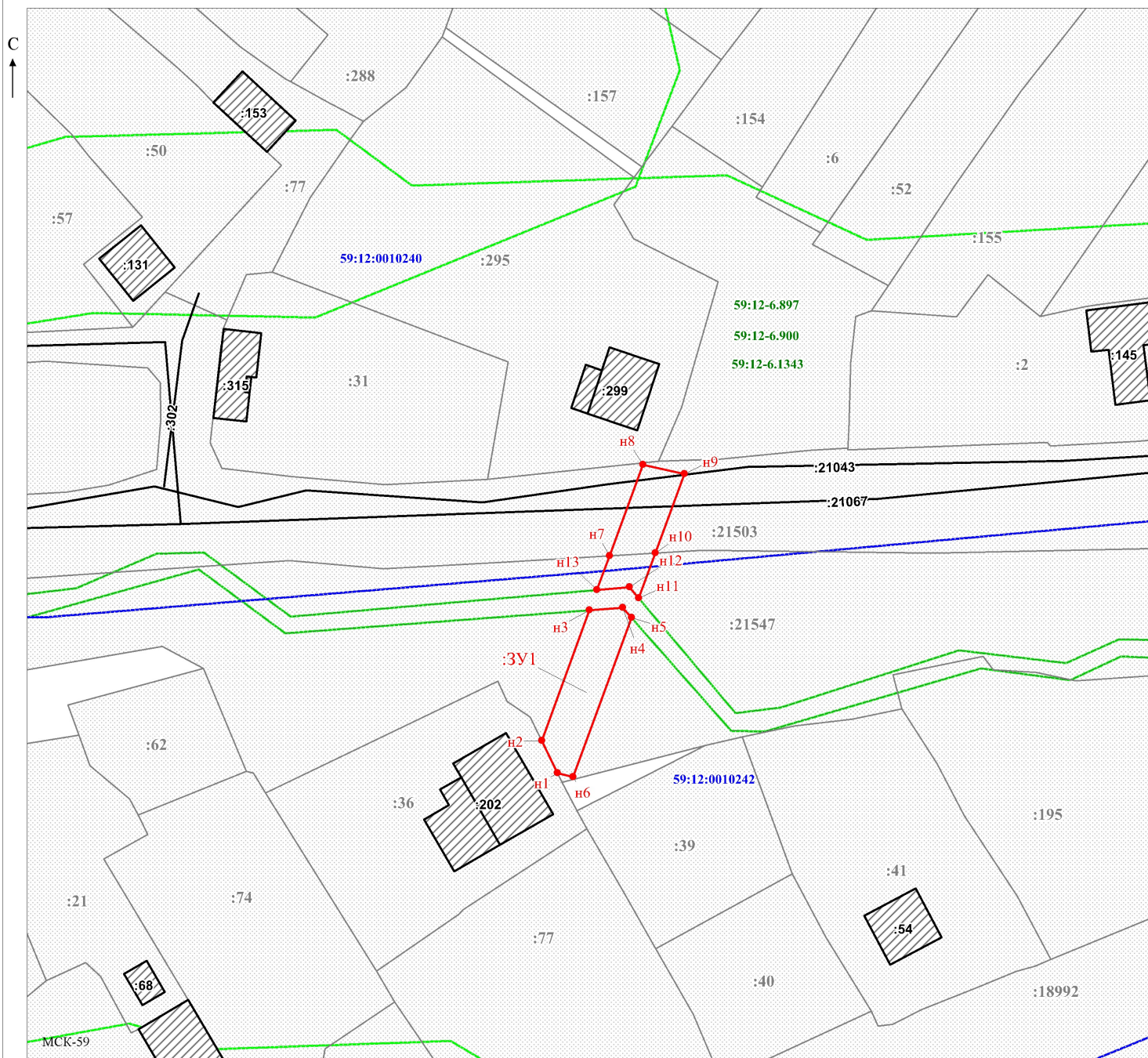
От точки н7 до точки н10 - земельный участок с кадастровым номером 9:12:0000000:21503

От точки н10 до точки н7 - земельный участок с кадастровым номером 59:12:0000000:21547

Условные обозначения:

-  - границы и номер земельного участка, сведения о которых внесены в ЕГРН
-  - границы и номер объекта капитального строительства, сведения о которых внесены в ЕГРН
-  - граница кадастрового квартала
-  - предполагаемый участок земель, на которых планируется размещение объекта
-  - зоны с особыми условиями использования территории, сведения о которых внесены в ЕГРН
-  - обозначение запрашиваемого земельного участка
-  - характерная точка границ земель или части земельного участка

59:12:0010240 - номер кадастрового квартала



Масштаб 1:500

Заявитель: _____ /Егошина И.В. (подпись, расшифровка подписи)

МП
(для юридических лиц
и индивидуальных предпринимателей)