

АДМИНИСТРАЦИЯ  
ЧАЙКОВСКОГО ГОРОДСКОГО ОКРУГА  
УПРАВЛЕНИЕ  
ЗЕМЕЛЬНО-ИМУЩЕСТВЕННЫХ  
ОТНОШЕНИЙ

ул. Ленина, д. 67/1, г. Чайковский, Пермский край, 617760  
Тел/факс: (34241) 4-73-75  
E-mail: [uzio@chaykovsky.permkrai.ru](mailto:uzio@chaykovsky.permkrai.ru)  
ОКПО 35288925 ОГРН 1185958071562  
ИНН/КПП 5959002592/595901001

№ 02-01-06-01-4466

На № \_\_\_\_\_ от \_\_\_\_\_

ОАО «МРСК Урала» - филиал  
«Пермэнерго» Чайковские  
электрические сети  
ул. Советская, д. 2/17,  
г. Чайковский, Пермский край  
617762

Чайковский отдел  
Управления Росреестра  
по Пермскому краю

Правовое управление  
администрации Чайковского  
городского округа

**О предоставлении решения**

**РЕШЕНИЕ № 534**  
**о размещении объектов**

г. Чайковский,  
Пермский край

05.09.2023

Управление земельно-имущественных отношений администрации Чайковского городского округа, в лице начальника Управления Елькиной Ларисы Александровны, действующей на основании Положения об Управлении земельно-имущественных отношений администрации города Чайковского, утвержденного решением Думой Чайковского городского округа от 19 декабря 2018 г. № 99,

разрешает Открытому акционерному обществу «Межрегиональная распределительная сетевая компания Урала» - филиал «Пермэнерго» Чайковские электрические сети (ИНН 6671163413, ОГРН 1056604000970, адрес: 617762, Пермский край, г. Чайковский, ул. Советская, д. 2/17, телефон: 8 (34242)7-23-59, e-mail: [pe-chaes@rosseti-ural.ru](mailto:pe-chaes@rosseti-ural.ru)) размещение объекта: «Линии электропередачи классом напряжения до 35 кВ, а также связанные с ними трансформаторные подстанции, распределительные пункты и иное предназначенное для осуществления передачи электрической энергии оборудование, для размещения которых не требуется разрешения на строительство», на землях, государственная собственность на которые не разграничена, номер кадастрового квартала 59:12:0140000, 59:12:0210000, 59:12:0250000 из состава земель населенных пунктов, площадью 158 кв.м,

на срок: **бессрочно**,  
местоположение: **Пермский край, г. о. Чайковский.**

Приложение: **схема предполагаемых к использованию земель или части земельного участка.**

Начальник Управления  
земельно-имущественных отношений  
администрации Чайковского городского округа



Л.А. Елькина

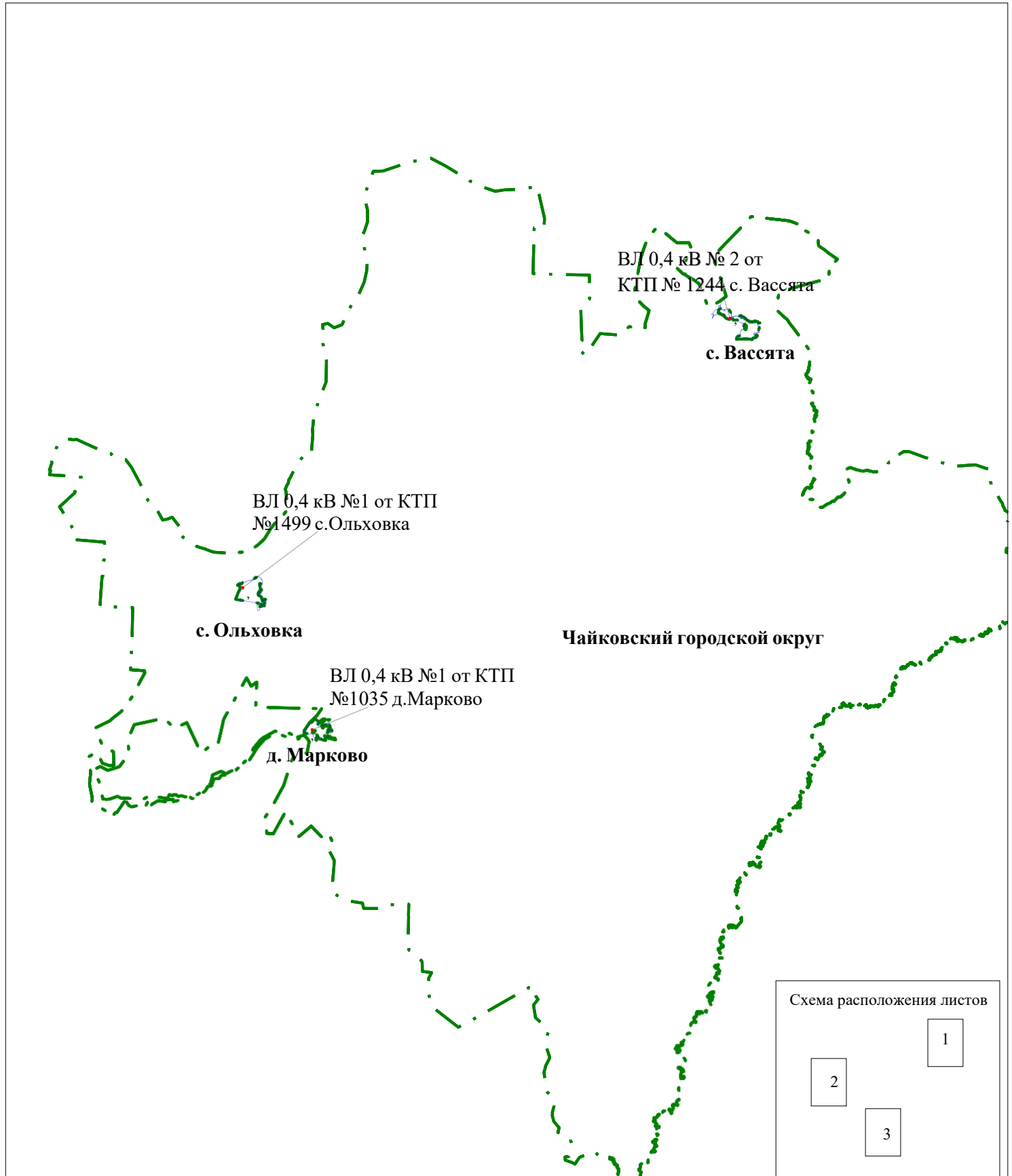
**Схема предполагаемого использования земель или части земельного участка**

ПО "Чайковские электрические сети"  
филиала ПАО "Россети Урал" - "Пермэнерго"

Директор

А.И.Лимонов

**Объект:** ВЛ 0,4 кВ №2 от КТП №1144 СНТ «Простор», ВЛ 0,4 кВ №2 от КТП №1244 с.Васьята, ВЛ 0,4 кВ №1 от КТП №1499 с.Ольховка, ВЛ 0,4 кВ №1 от КТП №1035 д.Марково, ВЛ 0,4 кВ №3 от КТП №1623 д.М.Букор в Чайковском г.о., Пермский край



М 1:350 000

## Схема предполагаемого использования земель или части земельного участка

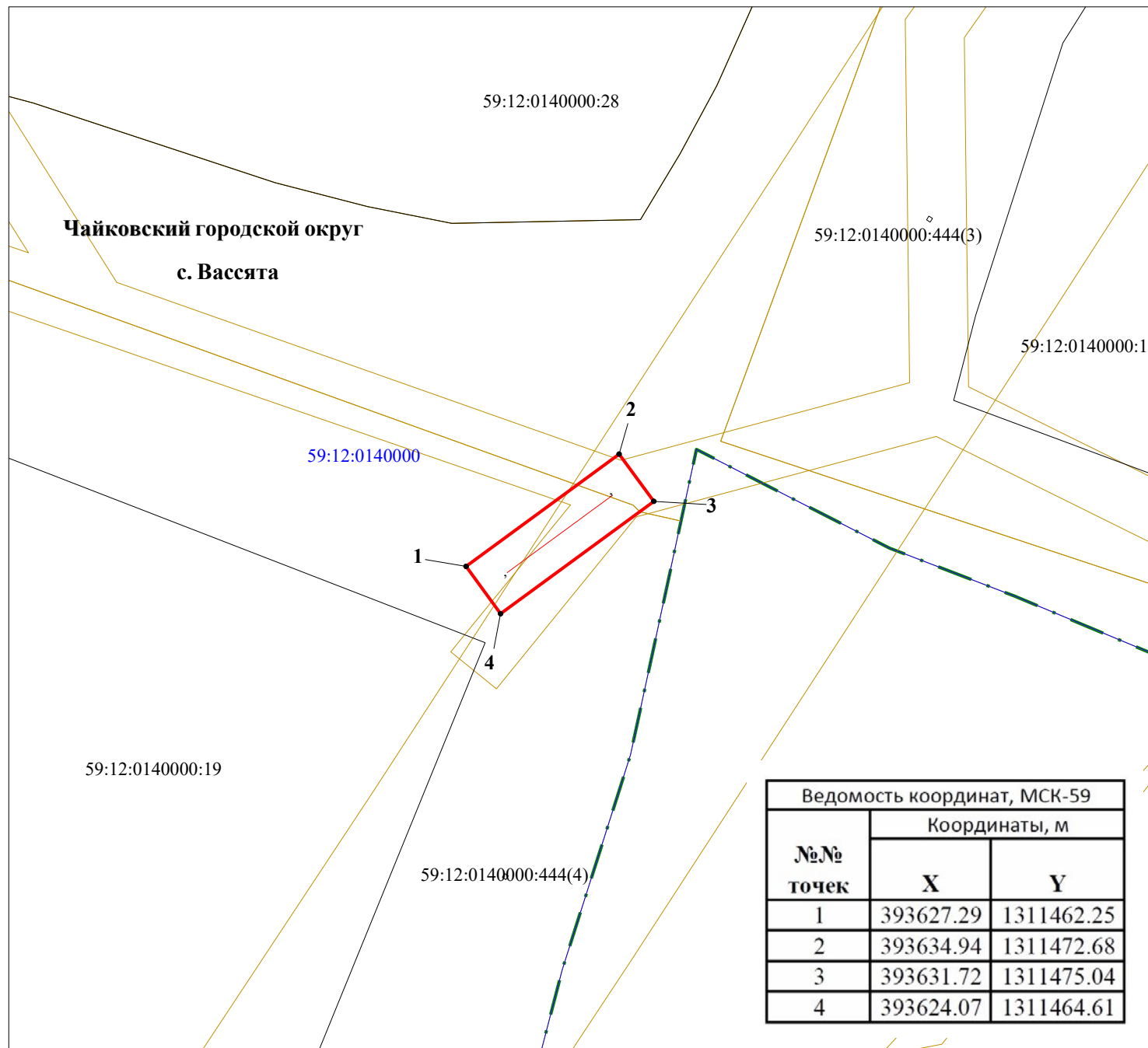
**Объект:** "ВЛ 0,4 кВ №2 от КТП №1144 СНТ «Простор», ВЛ 0,4 кВ №2 от КТП №1244 с.Васьята, ВЛ 0,4 кВ №1 от КТП №1499 с.Ольховка, ВЛ 0,4 кВ №1 от КТП №1035 д.Марково, ВЛ 0,4 кВ №3 от КТП №1623 д.М.Букор в Чайковском г.о., Пермский край"

**Площадь земель или части земельного участка:** **52 кв.м.**

**Местоположение:** Пермский край, Чайковский городской округ

**Категория земель:** Земли населённых пунктов

**Вид разрешенного использования:** -



Ведомость координат, МСК-59		
№№ точек	Координаты, м	
	X	Y
1	393627.29	1311462.25
2	393634.94	1311472.68
3	393631.72	1311475.04
4	393624.07	1311464.61

М 1:400

Описание границ смежных землепользователей:

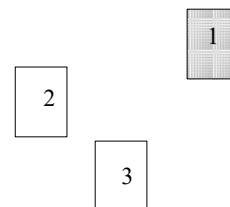
1-1-свободные муниципальные земли

### Условные обозначения:

- 59:12:0140000 кадастровый номер квартала
- 59:12:0140000:19 кадастровый номер земельного участка
- граница кадастрового квартала
- существующая часть границы, сведения о которой достаточны для определения её местоположения
- граница вновь образованного земельного участка
- поворотная точка границы участка
- 1 надпись номера вновь образованной точки
- проектируемая линия ВЛ-0,4 кВ
- ЗОУИТ

Согласовано: \_\_\_\_\_

Схема расположения листов



## Схема предполагаемого использования земель или части земельного участка

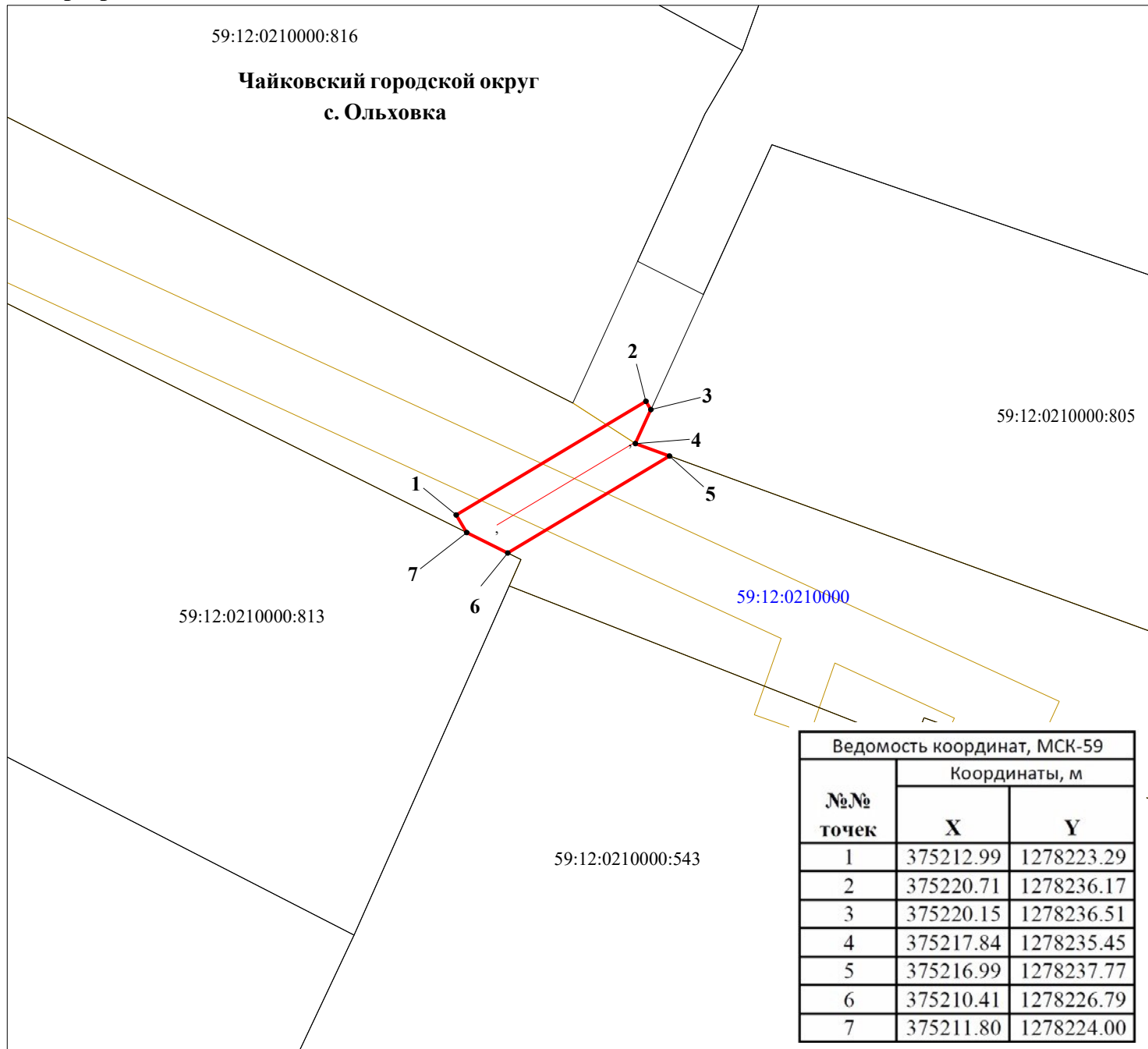
**Объект:** "ВЛ 0,4 кВ №2 от КТП №1144 СНТ «Простор», ВЛ 0,4 кВ №2 от КТП №1244 с.Васьята, ВЛ 0,4 кВ №1 от КТП №1499 с.Ольховка, ВЛ 0,4 кВ №1 от КТП №1035 д.Марково, ВЛ 0,4 кВ №3 от КТП №1623 д.М.Букор в Чайковском г.о., Пермский край"

**Площадь земель или части земельного участка:** **54 кв.м.**

**Местоположение:** Пермский край, Чайковский городской округ

**Категория земель:** Земли населённых пунктов

**Вид разрешенного использования:** -



Ведомость координат, МСК-59		
№№ точек	Координаты, м	
	X	Y
1	375212.99	1278223.29
2	375220.71	1278236.17
3	375220.15	1278236.51
4	375217.84	1278235.45
5	375216.99	1278237.77
6	375210.41	1278226.79
7	375211.80	1278224.00

**М 1:400**

**Описание границ смежных землепользователей:**

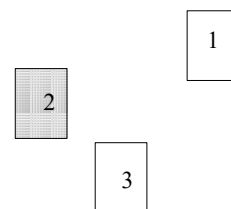
1-3,5-6,7-1-свободные муниципальные земли  
3-5-59:12:0210000:805  
6-7-59:12:0210000:813

### Условные обозначения:

- 59:12:0210000 кадастровый номер квартала  
59:12:0210000:805 кадастровый номер земельного участка
- граница кадастрового квартала  
— существующая часть границы, сведения о которой достаточны для определения её местоположения  
— граница вновь образованного земельного участка
- поворотная точка границы участка  
1 надпись номера вновь образованной точки
- проектируемая линия ВЛ-0,4 кВ
- ЗОУИТ

Согласовано: \_\_\_\_\_

Схема расположения листов



**Схема предполагаемого использования земель или части земельного участка**

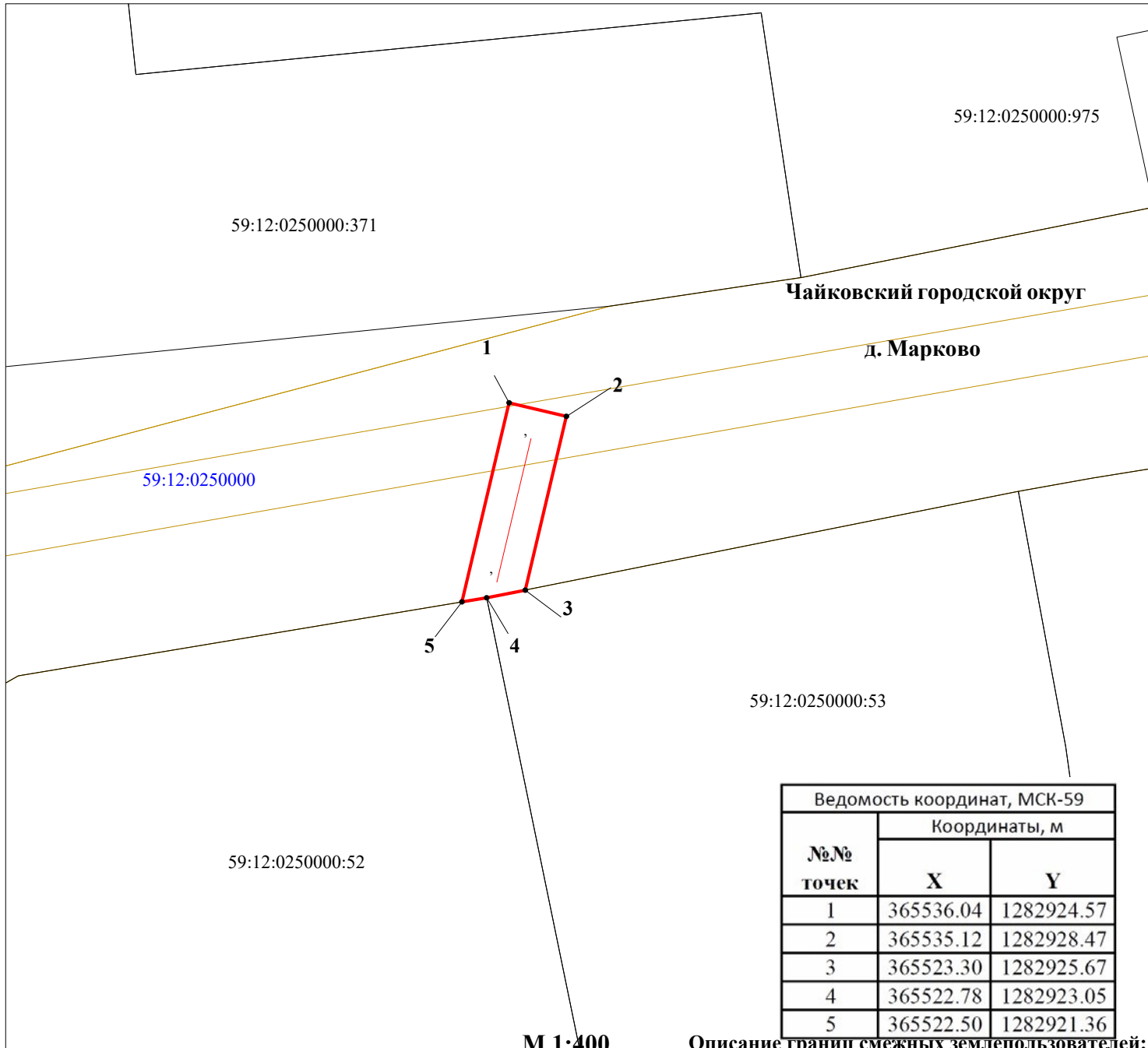
**Объект:** "ВЛ 0,4 кВ №2 от КТП №1144 СНТ «Простор», ВЛ 0,4 кВ №2 от КТП №1244 с.Васьята, ВЛ 0,4 кВ №1 от КТП №1499 с.Ольховка, ВЛ 0,4 кВ №1 от КТП №1035 д.Марково, ВЛ 0,4 кВ №3 от КТП №1623 д.М.Букор в Чайковском г.о., Пермский край"

**Площадь земель или части земельного участка:** **52 кв.м.**

**Местоположение:** Пермский край, Чайковский городской округ

**Категория земель:** Земли населённых пунктов

**Вид разрешенного использования:** -



Ведомость координат, МСК-59		
№№ точек	Координаты, м	
	X	Y
1	365536.04	1282924.57
2	365535.12	1282928.47
3	365523.30	1282925.67
4	365522.78	1282923.05
5	365522.50	1282921.36

**Описание границ смежных землепользователей:**

**Условные обозначения:**

- 59:12:0250000 кадастровый номер квартала
- 59:12:0250000:52 кадастровый номер земельного участка
- граница кадастрового квартала
- существующая часть границы, сведения о которой достаточны для определения её местоположения
- граница вновь образованного земельного участка
- поворотная точка границы участка
- 1• надпись номера вновь образованной точки
- проектируемая линия ВЛ-0,4 кВ
- ЗОУИТ

- 1-3,5-1-свободные муниципальные земли
- 3-4-59:12:0250000:53
- 4-5-59:12:0250000:52

Согласовано: \_\_\_\_\_

