

АДМИНИСТРАЦИЯ  
ЧАЙКОВСКОГО ГОРОДСКОГО ОКРУГА  
УПРАВЛЕНИЕ  
ЗЕМЕЛЬНО-ИМУЩЕСТВЕННЫХ  
ОТНОШЕНИЙ

ул. Ленина, д. 67/1, г. Чайковский, Пермский край, 617760

Тел/факс: (34241) 4-73-75

E-mail: uzio@chaykovsky.permkrai.ru

ОКПО 35288925 ОГРН 1185958071562

ИНН/КПП 5959002592/595901001

АО «Газпром  
газораспределение Пермь»  
ул. Петропавловская, 43,  
г. Пермь, 614000

Чайковский отдел  
Управления Росреестра  
по Пермскому краю

№ \_\_\_\_\_ 02-01-06-01-4355

На № \_\_\_\_\_ от \_\_\_\_\_

Правовое управление  
администрации Чайковского  
городского округа

**О предоставлении решения**

**РЕШЕНИЕ № 522**  
**о размещении объектов**

г. Чайковский,  
Пермский край

30.08.2023

**Управление земельно-имущественных отношений администрации Чайковского городского округа**, в лице начальника Управления **Елькиной Ларисы Александровны**, действующей на основании Положения об Управлении земельно-имущественных отношений администрации города Чайковского, утвержденного решением Чайковской городской Думы от 19 декабря 2018 г. № 99,

разрешает **Акционерному обществу «Газпром газораспределение Пермь»** (ИНН 5902183841, ОГРН 1025900512670, адрес: 614000, г. Пермь, ул. Петропавловская, 43, телефон: 8 (342) 218 11 00, e-mail: ugaz@ugaz.ru) размещение объекта: **«Газопровод давлением до 1,2 Мпа включительно, для размещения которого не требуется разрешение на строительство»**, на землях, государственная собственность на которые не разграничена, номер кадастрового квартала 59:12:0010704, из состава земель населенных пунктов, площадью 666 кв.м.,

на срок: **1 год**,

местоположение: **Пермский край, г. Чайковский, ул. Якорная, к дому**

**19.**

Приложение: схема предполагаемых к использованию земель или части земельного участка.

Начальник Управления  
земельно-имущественных отношений  
администрации Чайковского городского округа



Л.А. Елькина

### Схема предполагаемых к использованию земель или части земельного участка

Объект: Газопровод давлением до 1,2 Мпа, для размещения которого не требуется разрешения на строительство

Местоположение: расположенных по адресу: Пермский край, г.о. Чайковский, г. Чайковский, Якорная, к дому 19

Площадь земель или части земельного участка, кв.м.: 666

Категория земель: земли населенных пунктов

Вид разрешенного использования: -








Описание границ смежных землепользователей:

От точки н1 до точки н3 - земельный участок с кадастровым номером 59:12:0010704:13

От точки н3 до точки н16 - земли общего пользования

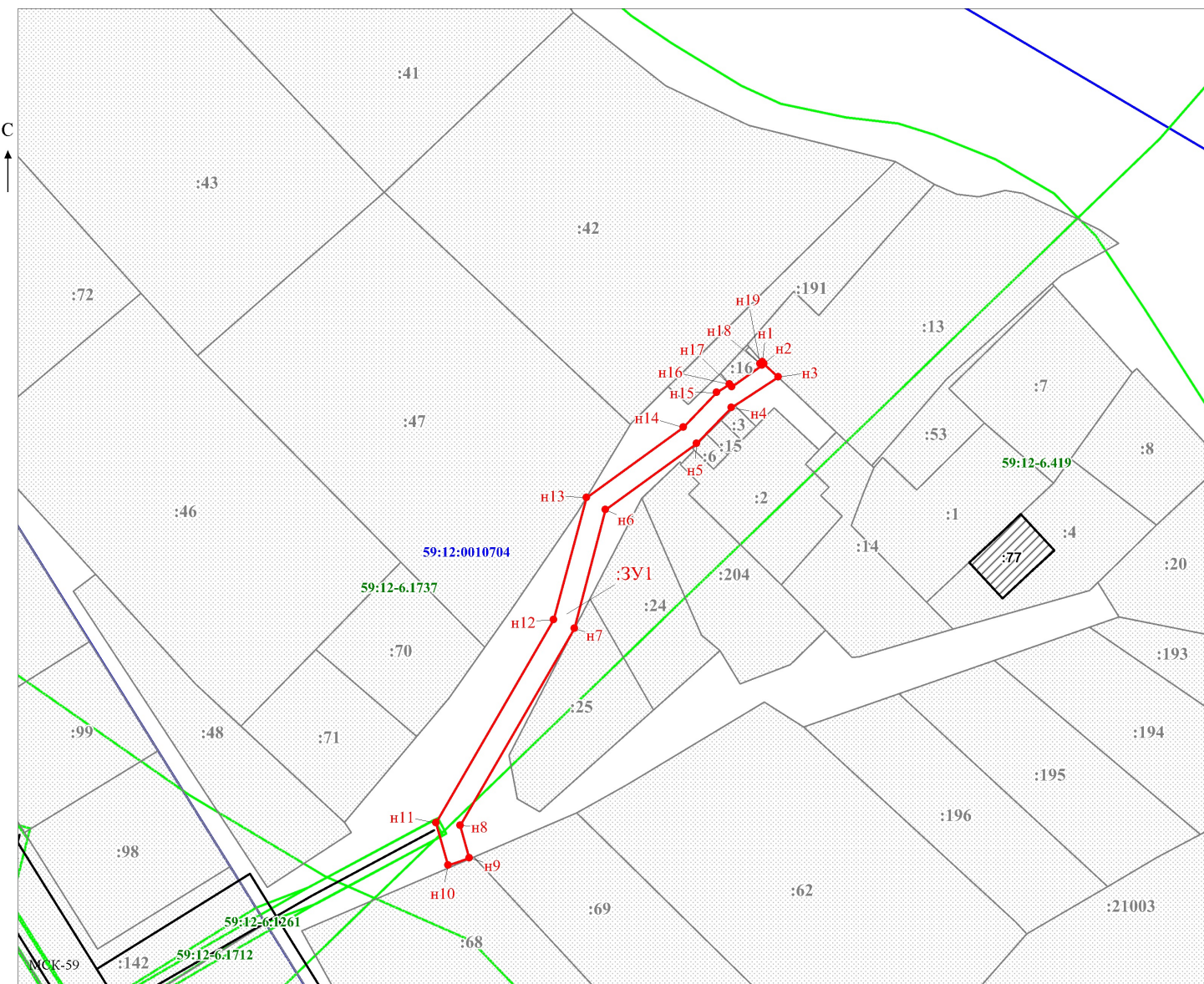
От точки н16 до точки н19 - земельный участок с кадастровым номером 59:12:0010704:16

От точки н19 до точки н1 - земли общего пользования

- Условные обозначения:**
-  - границы и номер земельного участка, сведения о которых внесены в ЕГРН
  -  - границы и номер объекта капитального строительства, сведения о которых внесены в ЕГРН
  -  - граница кадастрового квартала
  -  - предполагаемый участок земель, на которых планируется размещение объекта
  -  - зоны с особыми условиями использования территории, сведения о которых внесены в ЕГРН
  -  - обозначение запрашиваемого земельного участка
  -  - характерная точка границ земель или части земельного участка
- 59:12:0010704 - номер кадастрового квартала

Каталог координат, м

№ точки границы	X	Y
н1	377516.38	1289007.65
н2	377515.99	1289007.99
н3	377513.01	1289011.20
н4	377506.14	1289000.70
н5	377498.11	1288992.85
н6	377483.28	1288972.51
н7	377456.75	1288965.51
н8	377412.57	1288939.95
н9	377405.36	1288941.99
н10	377403.71	1288937.23
н11	377413.23	1288934.55
н12	377458.67	1288960.85
н13	377485.99	1288968.22
н14	377501.73	1288989.91
н15	377509.55	1288997.37
н16	377511.44	1289000.21
н17	377510.79	1289000.74
н18	377515.65	1289007.53
н19	377516.03	1289007.12
н1	377516.38	1289007.65



Масштаб 1:1000

Заявитель:



/Егошина И.В.

(подпись, расшифровка подписи)

МП

(для юридических лиц и индивидуальных предпринимателей)