



АДМИНИСТРАЦИЯ
ЧАЙКОВСКОГО ГОРОДСКОГО ОКРУГА
УПРАВЛЕНИЕ
ЗЕМЕЛЬНО-ИМУЩЕСТВЕННЫХ
ОТНОШЕНИЙ

ул. Ленина, д. 67/1, г. Чайковский, Пермский край, 617760
Тел/факс: (34241) 4-73-75
E-mail: uzio@chaykovsky.permkrai.ru
ОКПО 35288925 ОГРН 1185958071562
ИНН/КПП 5959002592/595901001

АО «Газпром
газораспределение Пермь»
ул. Петропавловская, 43,
г. Пермь, 614000

Чайковский отдел
Управления Росреестра
по Пермскому краю

№ 02-01-06-01-4356

На № _____ от _____

Правовое управление
администрации Чайковского
городского округа

О предоставлении решения

РЕШЕНИЕ № 521
о размещении объектов

г. Чайковский,
Пермский край

30.08.2023

Управление земельно-имущественных отношений администрации Чайковского городского округа, в лице начальника Управления **Елькиной Ларисы Александровны**, действующей на основании Положения об Управлении земельно-имущественных отношений администрации города Чайковского, утвержденного решением Чайковской городской Думы от 19 декабря 2018 г. № 99,

разрешает **Акционерному обществу «Газпром газораспределение Пермь»** (ИНН 5902183841, ОГРН 1025900512670, адрес: 614000, г. Пермь, ул. Петропавловская, 43, телефон: 8 (342) 218 11 00, e-mail: ugaz@ugaz.ru) размещение объекта: **«Газопровод давлением до 1,2 Мпа включительно, для размещения которого не требуется разрешение на строительство»**, на землях, государственная собственность на которые не разграничена, номер кадастрового квартала 59:12:0010704, из состава земель населенных пунктов, площадью 913 кв.м.,

на срок: **1 год**,

местоположение: **Пермский край, г. Чайковский, ул. Якорная, к дому**

18.

Приложение: схема предполагаемых к использованию земель или части земельного участка.

Начальник Управления
земельно-имущественных отношений
администрации Чайковского городского округа



Елькина

Схема предполагаемых к использованию земель или части земельного участка

Объект: Газопровод давлением до 1,2 Мпа, для размещения которого не требуется разрешения на строительство

Местоположение: расположенных по адресу: Пермский край, г.о. Чайковский, г. Чайковский, Якорная, к дому 18

Площадь земель или части земельного участка, кв.м.: 913

Категория земель: земли населенных пунктов

Вид разрешенного использования: -

Описание границ смежных землепользователей:

От точки н1 до точки н2 - земельный участок с кадастровым номером 59:12:0010704:4

(в составе ЕЗП 59:12:0000000:66)

От точки н2 до точки н5 - земли общего пользования

От точки н5 до точки н6 - земельный участок с кадастровым номером 59:12:0010704:193

От точки н6 до точки н7 - земельный участок с кадастровым номером 59:12:0010704:194

От точки н7 до точки н8 - земельный участок с кадастровым номером 59:12:0010704:195

От точки н8 до точки н9 - земельный участок с кадастровым номером 59:12:0010704:196

От точки н9 до точки н10 - земли общего пользования









От точки н10 до точки н13 - земельный участок с кадастровым номером 59:12:0010704:62

От точки н13 до точки н14 - земельный участок с кадастровым номером 59:12:0010704:69

От точки н14 до точки н16 - земли общего пользования

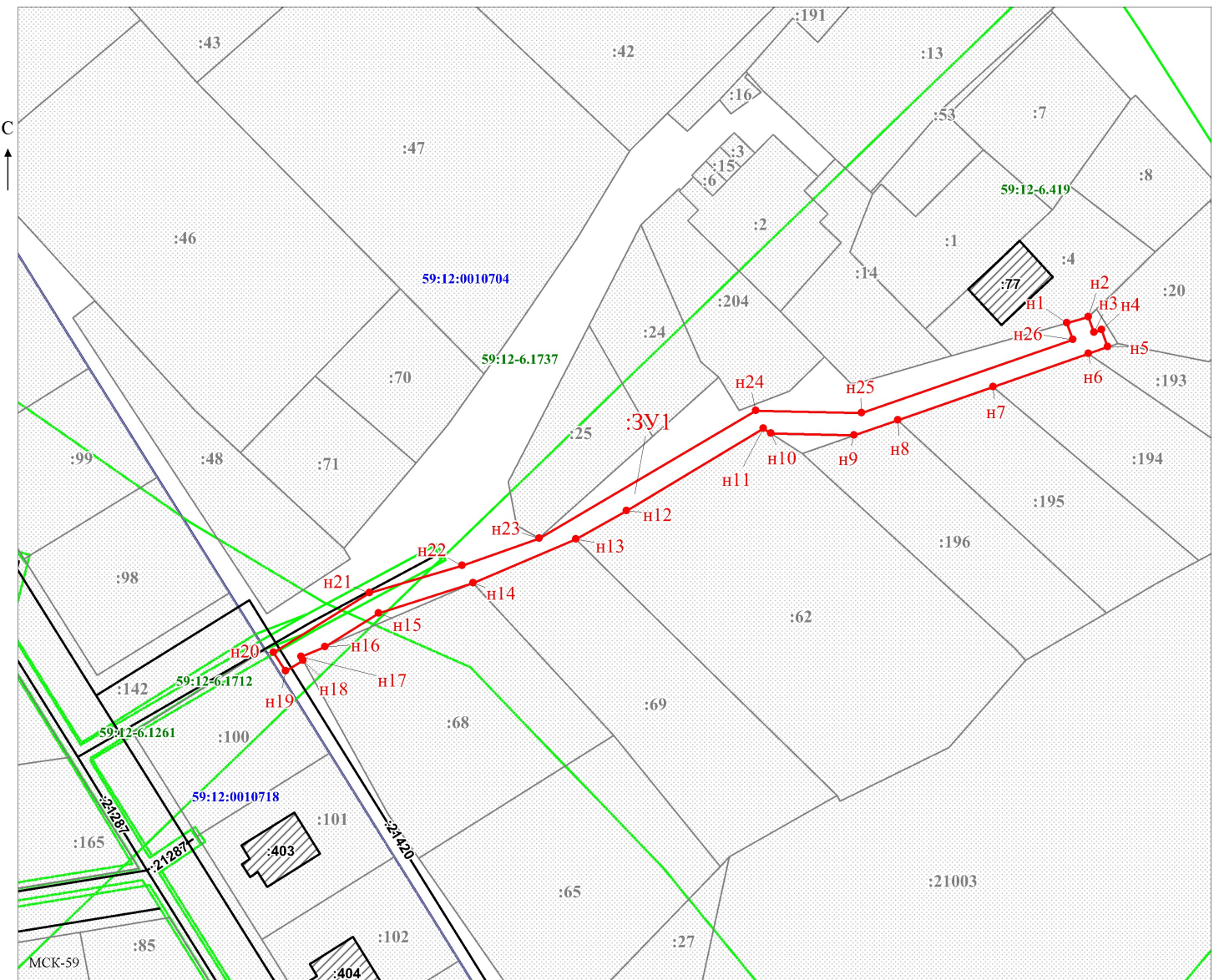
От точки н16 до точки н18 - земельный участок с кадастровым номером 59:12:0010704:68

От точки н18 до точки н1 - земли общего пользования

- Условные обозначения:**
-  - границы и номер земельного участка, сведения о которых внесены в ЕГРН
 -  - границы и номер объекта капитального строительства, сведения о которых внесены в ЕГРН
 -  - граница кадастрового квартала
 -  - предполагаемый участок земель, на которых планируется размещение объекта
 -  - зоны с особыми условиями использования территории, сведения о которых внесены в ЕГРН
 -  - обозначение запрашиваемого земельного участка
 -  - характерная точка границ земель или части земельного участка
 -  - номер кадастрового квартала

Каталог координат, м

№ точки границы	X	Y
н1	377463.94	1289076.09
н2	377465.30	1289080.90
н3	377461.77	1289082.14
н4	377462.37	1289083.85
н5	377458.53	1289085.18
н6	377457.04	1289080.88
н7	377449.61	1289059.53
н8	377442.17	1289038.18
н9	377438.76	1289028.38
н10	377439.19	1289009.74
н11	377440.26	1289008.05
н12	377421.80	1288977.42
н13	377415.46	1288966.03
н14	377405.61	1288943.05
н15	377398.89	1288921.89
н16	377391.37	1288909.81
н17	377389.10	1288904.50
н18	377388.33	1288904.92
н19	377385.93	1288901.06
н20	377390.11	1288898.29
н21	377403.49	1288919.83
н22	377409.52	1288940.54
н23	377415.66	1288957.81
н24	377444.28	1289006.36
н25	377443.72	1289030.10
н26	377460.14	1289077.42
н1	377463.94	1289076.09



Масштаб 1:1000

Заявитель:  /Егошина И.В.

(подпись, расшифровка подписи)

МП

(для юридических лиц
и индивидуальных предпринимателей)