



АДМИНИСТРАЦИЯ
ЧАЙКОВСКОГО ГОРОДСКОГО ОКРУГА
УПРАВЛЕНИЕ
ЗЕМЕЛЬНО-ИМУЩЕСТВЕННЫХ
ОТНОШЕНИЙ

ул. Ленина, д. 67/1, г. Чайковский, Пермский край, 617760

Тел/факс: (34241) 4-73-75

E-mail: uzio@chaykovsky.permkrai.ru

ОКПО 35288925 ОГРН 1185958071562

ИНН/КПП 5959002592/595901001

ИП Пименову Дмитрию
Александровичу
Пермский край, г. Чайковский,
пр. Победы, д. 24, кв. 25

Чайковский отдел
Управления Росреестра
по Пермскому краю

№ 02-01-06-01-4929

На № _____ от _____

Правовое управление
администрации Чайковского
городского округа

О предоставлении решения

РЕШЕНИЕ № 574
о размещении объектов

г. Чайковский,
Пермский край

02.10.2023

Управление земельно-имущественных отношений администрации Чайковского городского округа, в лице и.о. начальника Управления Глухой Натальи Викторовны, действующей на основании Положения об Управлении земельно-имущественных отношений администрации города Чайковского, утвержденного решением Чайковской городской Думы от 19 декабря 2018 г. № 99, распоряжения администрации Чайковского городского округа от 4 сентября 2023 г. № 390-л «О возложении обязанностей на Глухову Н.В.»

разрешает индивидуальному предпринимателю Пименову Дмитрию Александровичу (ИНН 592011965069, ОГРН 321595800060677, адрес: 614070, Пермский край, г. Пермь, б-р Гагарина, д. 44, телефон: 89223280121, e-mail: pimenovdmitriy77@yandex.ru) размещение объекта: «Элементы благоустройства территории, в том числе малые архитектурные формы, за исключением некапитальных нестационарных строений и сооружений, рекламных конструкций, применяемых как составные части благоустройства территории», на землях, государственная собственность на которые не разграничена, номер кадастрового квартала 59:12:0010425, из состава земель населенных пунктов, площадью 3 кв.м.,

на срок: **1 год**,
местоположение: **Пермский край, г. Чайковский, пр. Победы, д. 16**
напротив ЛД «Темп».

Приложение: схема предполагаемых к использованию земель или части земельного участка.

И. о. начальника Управления
земельно-имущественных отношений
администрации Чайковского городского округа



Н.В. Глухова

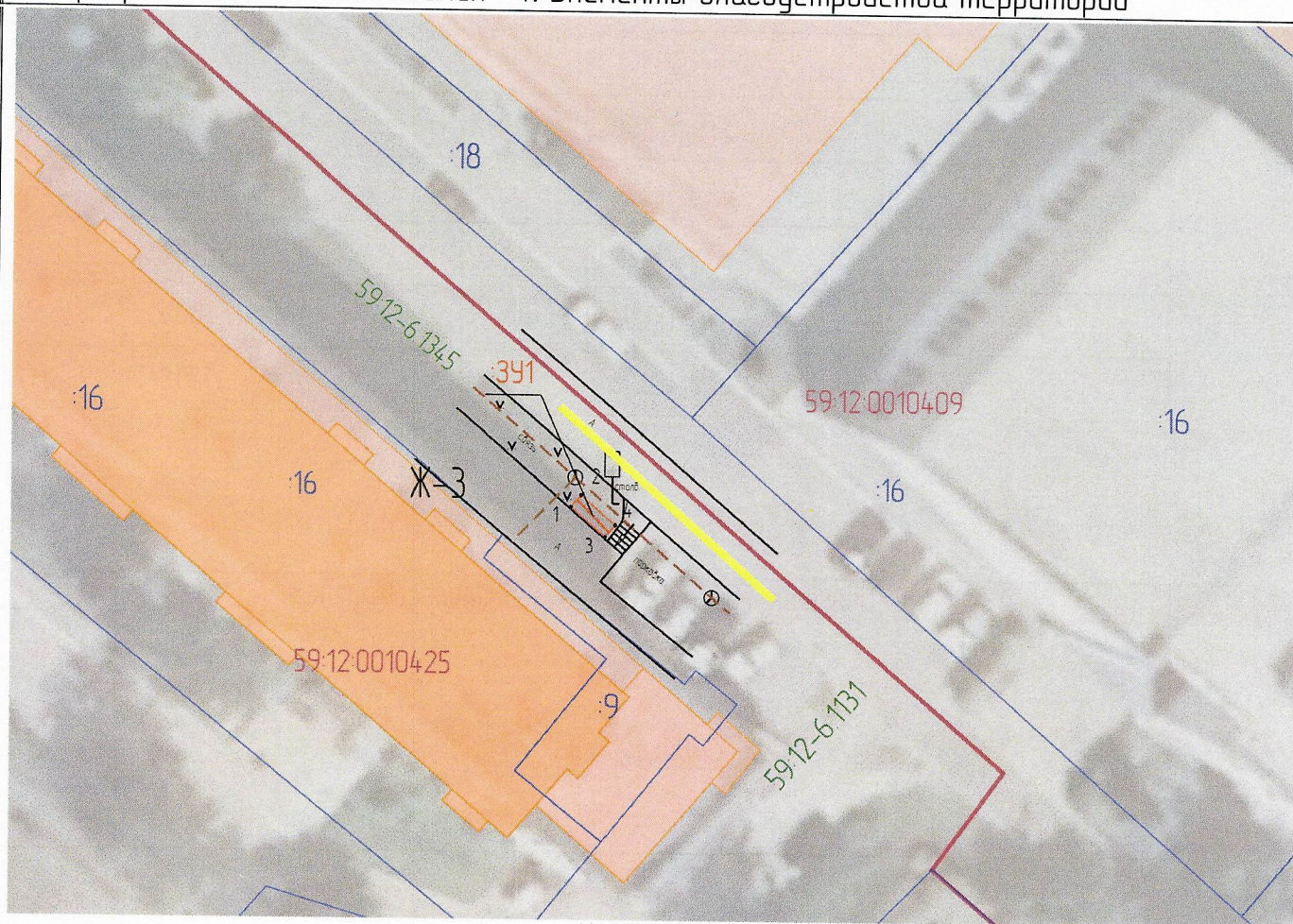
Схема предполагаемых к использованию земель или части земельного участка

Площадь земель или части земельного участка: 3 м²

Местоположение: Пермский край, г. Чайковский, проспект Победы







Категория земель: земли населенных пунктов

Вид разрешенного использования: 4. Элементы благоустройства территории



Масштаб 1:500

Условные обозначения:

- :391**  граница и обозначение образуемого земельного участка
- :16**  граница и кадастровый номер земельного участка по сведениям ЕГРН
- 59-12-0010425**  граница и номер кадастрового квартала
- 59-12-6-1131**  граница и обозначение территориальной зоны
-  границы объектов капитального строительства по сведениям ЕГРН
- Ж-3** обозначение территориальной зоны
-  дорога общего пользования

Пименов Дмитрий Александрович