



АДМИНИСТРАЦИЯ
ЧАЙКОВСКОГО ГОРОДСКОГО ОКРУГА
УПРАВЛЕНИЕ
ЗЕМЕЛЬНО-ИМУЩЕСТВЕННЫХ
ОТНОШЕНИЙ

ул. Ленина, д. 67/1, г. Чайковский, Пермский край, 617760
Тел/факс: (34241) 4-73-75
E-mail: uzio@chaykovsky.permkrai.ru
ОКПО 35288925 ОГРН 1185958071562
ИНН/КПП 5959002592/595901001

№ _____ 02-01-06-01-4109 _____

На № _____ от _____

ОАО «МРСК Урала» - филиал
«Пермэнерго» Чайковские
электрические сети
ул. Советская, д. 2/17,
г. Чайковский, Пермский край
617762

Чайковский отдел
Управления Росреестра
по Пермскому краю

Правовое управление
администрации Чайковского
городского округа

О предоставлении решения

РЕШЕНИЕ № 496
о размещении объектов

г. Чайковский,
Пермский край

17.08.2023

Управление земельно-имущественных отношений администрации Чайковского городского округа, в лице начальника Управления Елькиной Ларисы Александровны, действующей на основании Положения об Управлении земельно-имущественных отношений администрации города Чайковского, утвержденного решением Думой Чайковского городского округа от 19 декабря 2018 г. № 99,

разрешает Открытому акционерному обществу «Межрегиональная распределительная сетевая компания Урала» - филиал «Пермэнерго» Чайковские электрические сети (ИНН 6671163413, ОГРН 1056604000970, адрес: 617762, Пермский край, г. Чайковский, ул. Советская, д. 2/17, телефон: 8 (34242)7-23-59, e-mail: pe-chaes@rosseti-ural.ru) размещение объекта: «Линии электропередачи классом напряжения до 35 кВ, а также связанные с ними трансформаторные подстанции, распределительные пункты и иное предназначенное для осуществления передачи электрической энергии оборудование, для размещения которых не требуется разрешения на строительство», на землях, государственная собственность на которые не разграничена, номер кадастрового квартала 59:12:0240000, 59:12:0250000, 59:12:0220000, 59:12:0430000 и на части земельного участка с кадастровым

номером 59:12:0000000:21123 из состава земель населенных пунктов,
площадью 945 кв.м,

на срок: **бессрочно**,

местоположение: **Пермский край, г. о. Чайковский, д. Жигалки,
д. Дубовая, д. Марково, с. Кемуль,**

Приложение: схема предполагаемых к использованию земель или части
земельного участка.

Начальник Управления
земельно-имущественных отношений
администрации Чайковского городского округа



Л.А. Елькина

Схема предполагаемого использования земель или части земельного участка

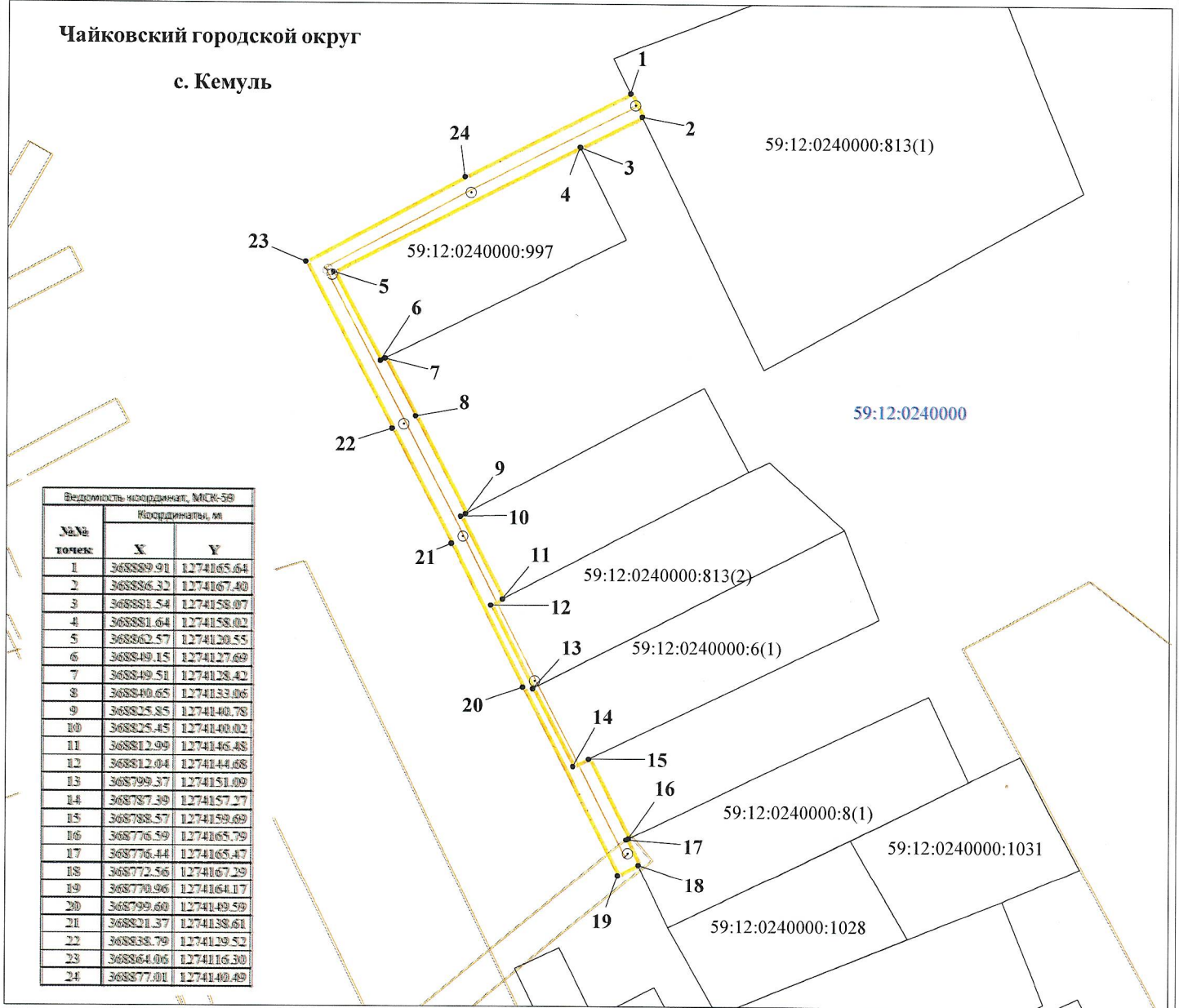
Объект: "ВЛ 0,4 кВ №2 от КТП №1092 д.Жигалки, ВЛ 0,4 кВ №1 от КТП №1041 д.Дубовая, ВЛ 0,4 кВ №2 от КТП №1815 д.Марково, ВЛ 0,4 кВ №2 от КТП №1281 с.Кемуть, ВЛ 0,4 кВ №1 от КТП №1397 д.Марково в Чайковском г.о., Пермский край"

Площадь земель или части земельного участка: 510 кв.м.

Местоположение: Пермский край, Чайковский городской округ

Категория земель: земли населённых пунктов

Вид разрешенного использования: -



М 1:900

Описание границ смежных землепользователей:

1-2-59:12:0240000:813;

2-3,7-9,15-16,18-1-свободные муниципальные земли

3-7-59:12:0240000:997; 9-11-59:12:0240000:810

11-13-59:12:0240000:813; 13-15-59:12:0240000:6

16-18-59:12:0240000:8

Условные обозначения:

59:12:0240000

59:12:0240000:810

кадастровый номер квартала

кадастровый номер земельного участка

граница кадастрового квартала
существующая часть границы, сведения о которой

достаточно для определения её местоположения

граница вновь образованного земельного участка

поворотная точка границы участка

надпись номера вновь образованной точки

проектируемая линия ВЛ-0,4 кВ

ЗООИТ

Схема расположения листов

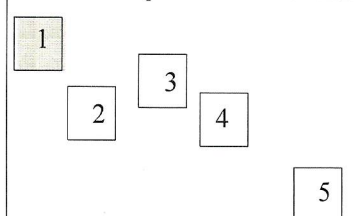


Схема предполагаемого использования земель или части земельного участка

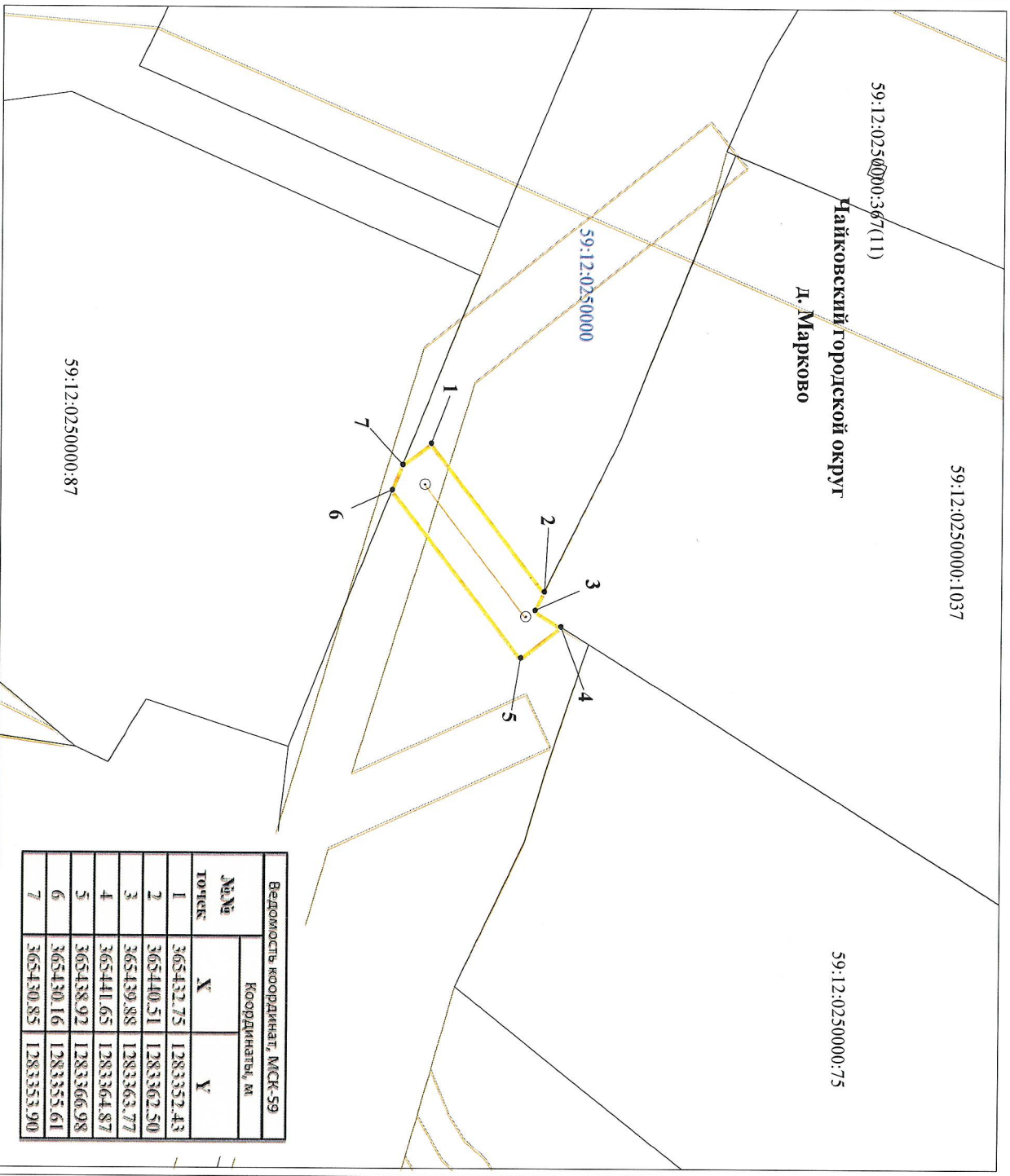
Объект: ВЛ 0,4 кВ №2 от КТП №1092 д.Жигалки, ВЛ 0,4 кВ №1 от КТП №1041 д.Дубовая, ВЛ 0,4 кВ №2 от КТП №1815 д.Марково, ВЛ 0,4 кВ №2 от КТП №1281 с.Кемуль, ВЛ 0,4 кВ №1 от КТП №1397 д.Марково в Чайковском г.о., Пермский край"

Площадь земель или части земельного участка: **58 кв.м.**

Местоположение: Пермский край, Чайковский городской округ

Категория земель: земли населённых пунктов

Вид разрешенного использования: -



М 1:400

Описание границ смежных землепользователей:

1-2,4-6,7-1-свободные муниципальные земли
2-4-59:12:0250000:1037; 6-7-59:12:0250000:87

Условные обозначения:

- 59:12:0250000 кадастровый номер квартала
59:12:0250000.1037 кадастровый номер земельного участка
- граница кадастрового квартала
— существующая часть границы, сведения о которой достоятчны для определения ее местоположения
— граница вновь образованного земельного участка
— поворотная точка границы участка
— надпись номера вновь образованной точки проектируемая линия ВЛ-0,4 кВ
— ЗОУИТ

Схема расположения листов

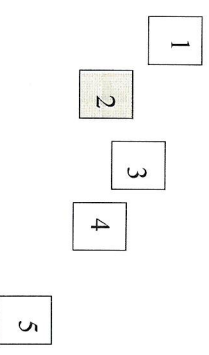


Схема предполагаемого использования земель или части земельного участка

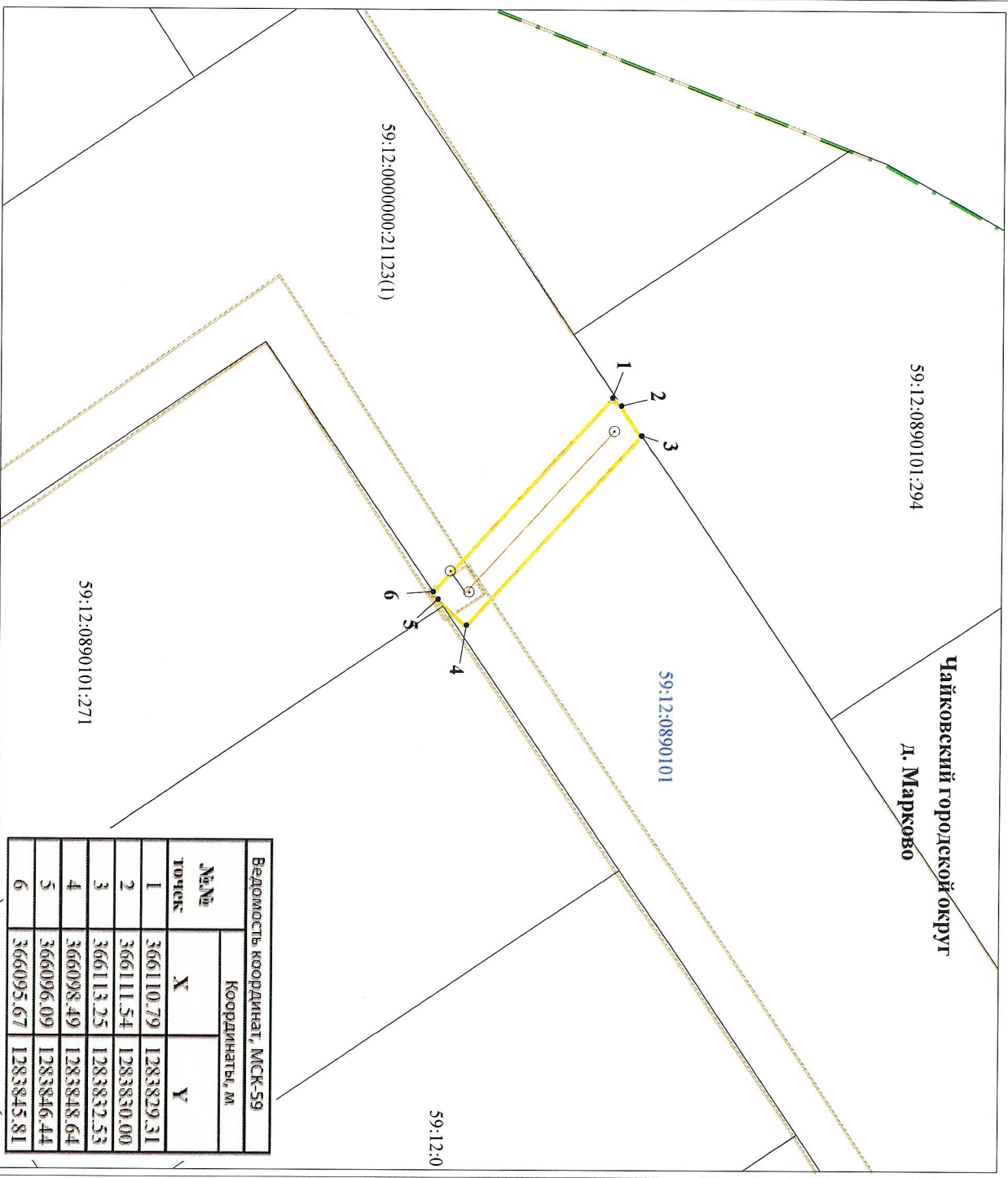
Объект: ВЛ 0,4 кВ №2 от КТП №1092 д.Жигалки, ВЛ 0,4 кВ №1 от КТП №1041 д.Дубовая, ВЛ 0,4 кВ №2 от КТП №1815 д.Марково, ВЛ 0,4 кВ №2 от КТП №1281 с.Кемуль, ВЛ 0,4 кВ №1 от КТП №1397 д.Марково в Чайковском г.о., Пермский край"

Площадь земель или части земельного участка: 89 кв.м.

Местоположение: Пермский край, Чайковский городской округ

Категория земель: земли населённых пунктов

Вид разрешенного использования: -



М 1:500

Описание границ смежных землепользователей:

1-2,3-5-свободные муниципальные земли
2-3-59:12:0890101:294; 5-6-59:12:0890101:271

Условные обозначения:
59:12:0890101 кадастровый номер квартала
59:12:0890101:294 кадастровый номер земельного участка
Граница кадастрового квартала

— существующая часть границы, сведения о которой достоячны для определения её местоположения
— граница вновь образованного земельного участка
— поворотная точка границы участка
• надпись номера вновь образованной точки проектируемая линия ВЛ-0,4 кВ
30УИТ

Схема расположения листов

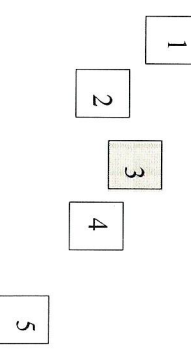


Схема предполагаемого использования земель или части земельного участка

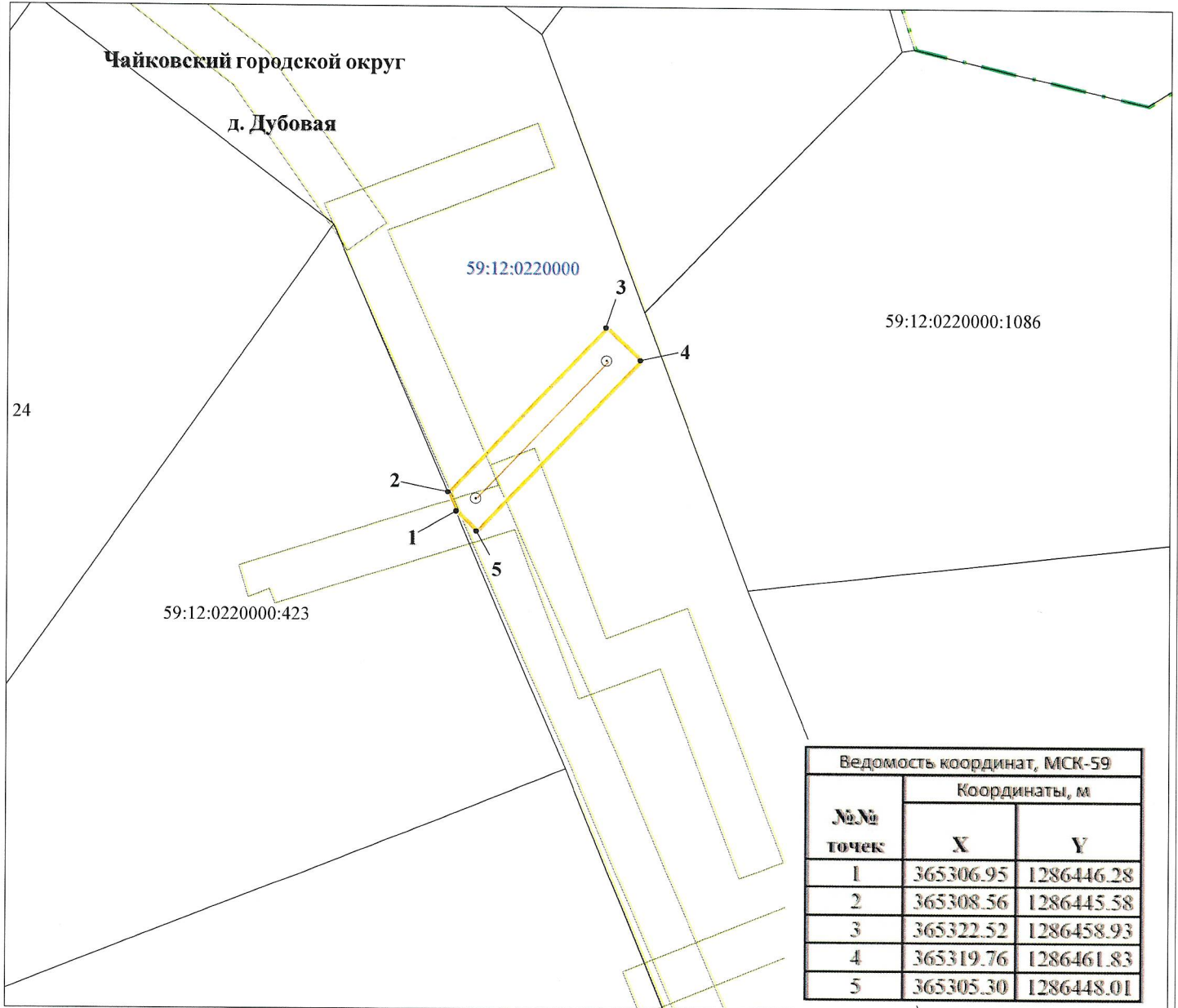
Объект: "ВЛ 0,4 кВ №2 от КТП №1092 д.Жигалки, ВЛ 0,4 кВ №1 от КТП №1041 д.Дубовая, ВЛ 0,4 кВ №2 от КТП №1815 д.Марково, ВЛ 0,4 кВ №2 от КТП №1281 с.Кемуть, ВЛ 0,4 кВ №1 от КТП №1397 д.Марково в Чайковском г.о., Пермский край"

Площадь земель или части земельного участка: 80 кв.м.

Местоположение: Пермский край, Чайковский городской округ

Категория земель: земли населённых пунктов

Вид разрешенного использования: -



М 1:500

Описание границ смежных землепользователей:

1-2-59:12:0220000:423

2-1-свободные муниципальные земли

Условные обозначения:

- 59:12:0220000 кадастровый номер квартала
- 59:12:0220000:423 кадастровый номер земельного участка
- граница кадастрового квартала
- существующая часть границы, сведения о которой достаточны для определения её местоположения
- граница вновь образованного земельного участка
- поворотная точка границы участка
- 1 надпись номера вновь образованной точки
- проектируемая линия ВЛ-0,4 кВ
- ЗОУИТ

Схема расположения листов



Схема предполагаемого использования земель или части земельного участка

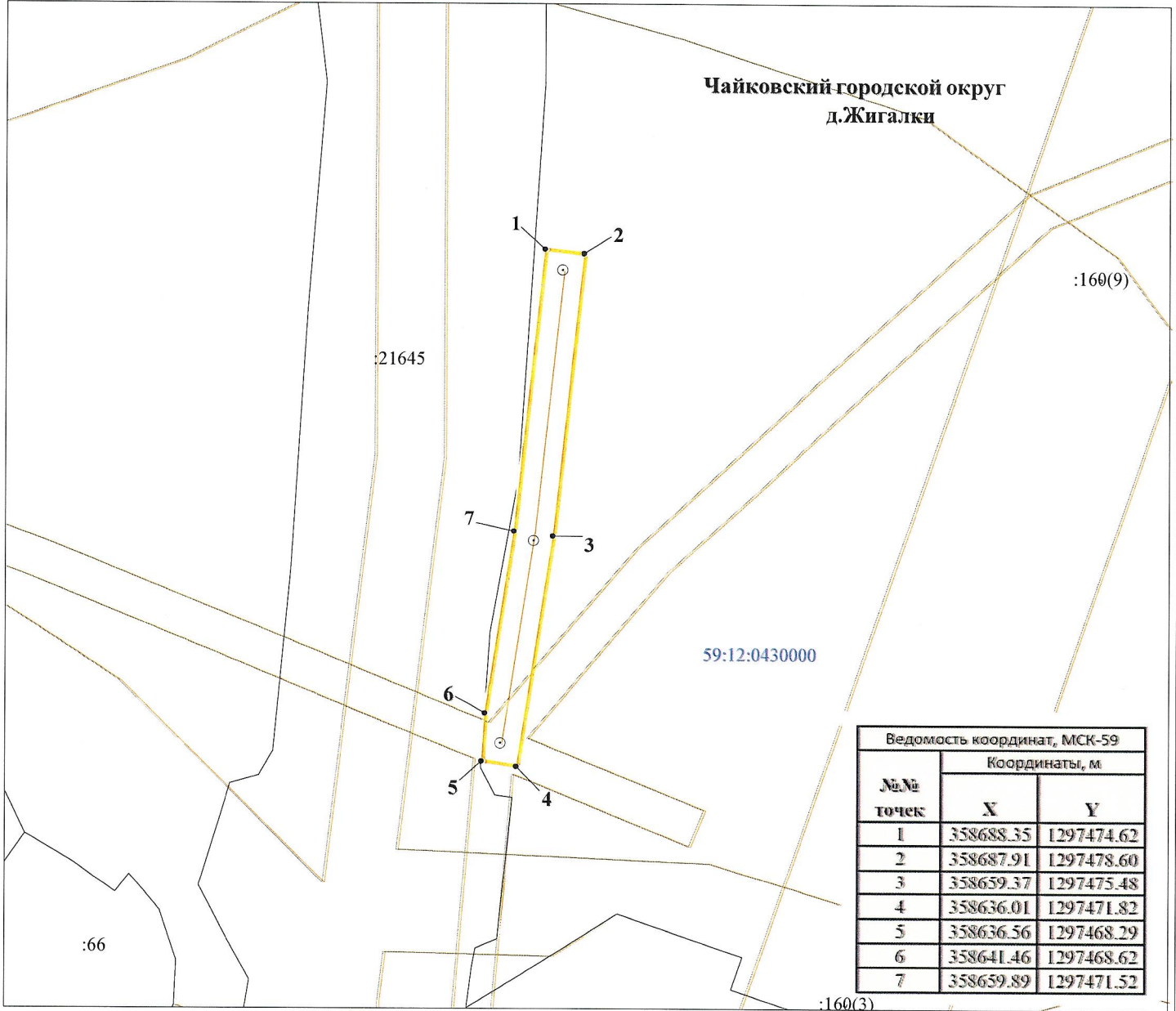
Объект: "ВЛ 0,4 кВ №2 от КТП №1092 д.Жигалки, ВЛ 0,4 кВ №1 от КТП №1041 д.Дубовая, ВЛ 0,4 кВ №2 от КТП №1815 д.Марково, ВЛ 0,4 кВ №2 от КТП №1281 с.Кемуль, ВЛ 0,4 кВ №1 от КТП №1397 д.Марково в Чайковском г.о., Пермский край"

Площадь земель или части земельного участка: 208 кв.м.

Местоположение: Пермский край, Чайковский городской округ

Категория земель: земли населённых пунктов

Вид разрешенного использования: -



Ведомость координат, МСК-59		
№.№ точек	Координаты, м	
	X	Y
1	358688.35	1297474.62
2	358687.91	1297478.60
3	358659.37	1297475.48
4	358636.01	1297471.82
5	358636.56	1297468.29
6	358641.46	1297468.62
7	358659.89	1297471.52

М 1:500

Описание границ смежных землепользователей:

1-5-,6-1-свободные муниципальные земли
5-6-59:12:0000000:21645

Условные обозначения:

- 59:12:0430000 кадастровый номер квартала
- 59:12:0430000:66 кадастровый номер земельного участка
- граница кадастрового квартала
- существующая часть границы, сведения о которой достаточны для определения её местоположения
- граница вновь образованного земельного участка
- поворотная точка границы участка
- 1 надпись номера вновь образованной точки
- проектируемая линия ВЛ-0,4 кВ
- ЗОУИТ

