



АДМИНИСТРАЦИЯ
ЧАЙКОВСКОГО ГОРОДСКОГО ОКРУГА
УПРАВЛЕНИЕ
ЗЕМЕЛЬНО-ИМУЩЕСТВЕННЫХ
ОТНОШЕНИЙ

ул. Ленина, д. 67/1, г. Чайковский, Пермский край, 617760
Тел/факс: (34241) 4-73-75
E-mail: uzio@chaykovsky.permkrai.ru
ОКПО 35288925 ОГРН 1185958071562
ИНН/КПП 5959002592/595901001

15.03.2023 № 02-01-06-01-1078

На № _____ от _____

ООО «Газпром газификация»

614000, г. Пермь,
ул. Петропавловская, д. 43

Чайковский отдел
Управления Росреестра
по Пермскому краю

Правовое управление
администрации Чайковского
городского округа

О предоставлении решения

**РЕШЕНИЕ № 46
о размещении объектов**

г. Чайковский,
Пермский край

15 февраля 2023

Управление земельно-имущественных отношений администрации Чайковского городского округа, в лице начальника Управления **Елькиной Ларисы Александровны**, действующей на основании Положения об Управлении земельно-имущественных отношений администрации города Чайковского, утвержденного решением Думой Чайковского городского округа от 19 декабря 2018 г. № 99,

разрешает **Обществу с ограниченной ответственностью «Газпром газификация»** (ИНН 7813655197, ОГРН 1217800107744, адрес: 194044, г. Санкт-Петербург, вн. тер. г. Муниципальный округ Сампсониевское, пр-кт Большой Сампсониевский, д.60, литера А, телефон: +7(342)218-11-97, e-mail: id10194@ugaz.ru) размещение объекта: **«Газопровод давлением до 1,2 Мпа включительно, для размещения которого не требуется разрешение на строительство»**, на части земельного участка с кадастровым номером 59:12:000000:21158, **из состава земель сельскохозяйственного назначения**, площадью 19 407 кв.м.

на срок: до 14 февраля 2024 года,
местоположение: Пермский край, Чайковский городской округ.

Приложение:

схема предполагаемых к использованию земель или части земельного участка.

Начальник Управления
земельно-имущественных отношений
администрации Чайковского городского округа



Л.А. Елькина

СХЕМА ГРАНИЦ

предполагаемых к использованию земель или части земельного участка на кадастровом плане территории

Кадастровый квартал: 59:12:0000000
 Кадастровый номер земельного участка: 59:12:0000000:21158
 Местоположение: Пермский край, Чайковский городской округ
 Площадь испрашиваемого участка ЗУ4: 19 407 кв.м
 Категория земель: Земли сельскохозяйственного назначения
 Цель использования: строительство объекта недвижимого имущества «Газопровод межпоселковый с. Фоки - д. Русалевка - БК "Энергия" - д. Опары - д. Ваньки Чайковского района Пермского края», код стройки 59/1490-2

Координаты поворотных точек, м
 Система координат МСК-59

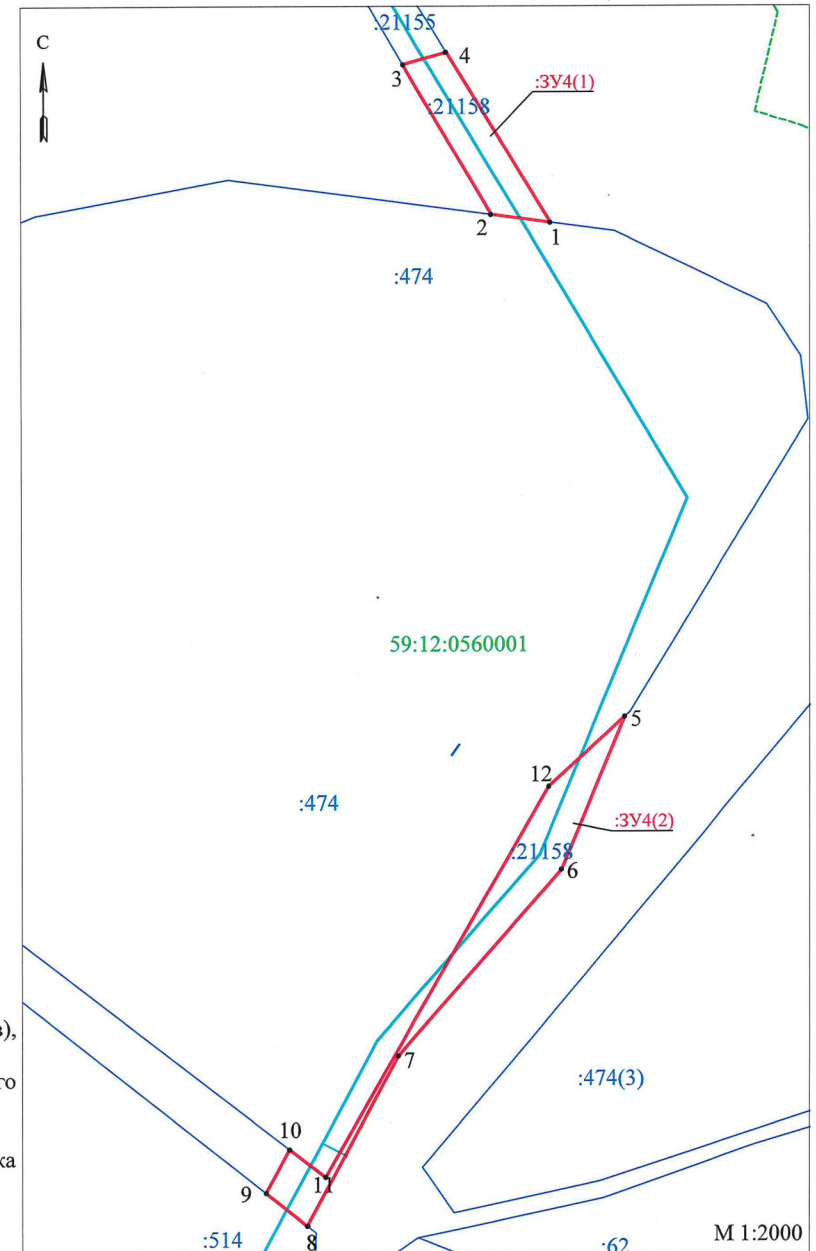
Обозначение характерных точек границы	Координаты	
	X	Y
Условный номер земельного участка - ЗУ4(1)		
Площадь - 1243 кв.м.		
1	387845,17	1299608,41
2	387848,20	1299585,70
3	387905,73	1299551,80
4	387910,54	1299568,48
Условный номер земельного участка - ЗУ4(2)		
Площадь - 2263 кв.м.		
5	387655,81	1299637,16
6	387597,38	1299612,61
7	387525,99	1299549,52
8	387460,83	1299514,41
9	387473,36	1299498,45
10	387490,12	1299507,48
11	387479,49	1299521,35
12	387629,06	1299607,71

Описание границ смежных землепользователей

ЗУ4(1):
 -от т.1 до т.2, земельный участок с кадастровым номером 59:12:0560001:474;
 -от т.3 до т.4, земельный участок с кадастровым номером 59:12:0000000:21155;
ЗУ4(2):
 -от т.8 до т.9 земельный участок с кадастровым номером 59:12:0560001:514;
 -от т.10 до т.5 земельный участок с кадастровым номером 59:12:0560001:474.

УСЛОВНЫЕ ОБОЗНАЧЕНИЯ:

- -положение оси газопровода
- -границы земельных участков (частей земельных участков), сведения о которых содержатся в ЕГРН
- -граница испрашиваемого земельного участка (части земельного участка)
- - - -границы кадастровых кварталов
- -поворотные точки границы испрашиваемого земельного участка (части земельного участка)
- 59:12:0560001 -кадастровый номер квартала
- :474 -кадастровый номер земельного участка



Заявитель: ООО "Газпром газификация"
 Представитель по доверенности
 от 12.10.2022 рег. №59/92-н/59-2022-4-932 *Alley* / О.Ю. Мелехина

СХЕМА ГРАНИЦ

предполагаемых к использованию земель или части земельного участка на кадастровом плане территории

Кадастровый квартал: 59:12:0000000

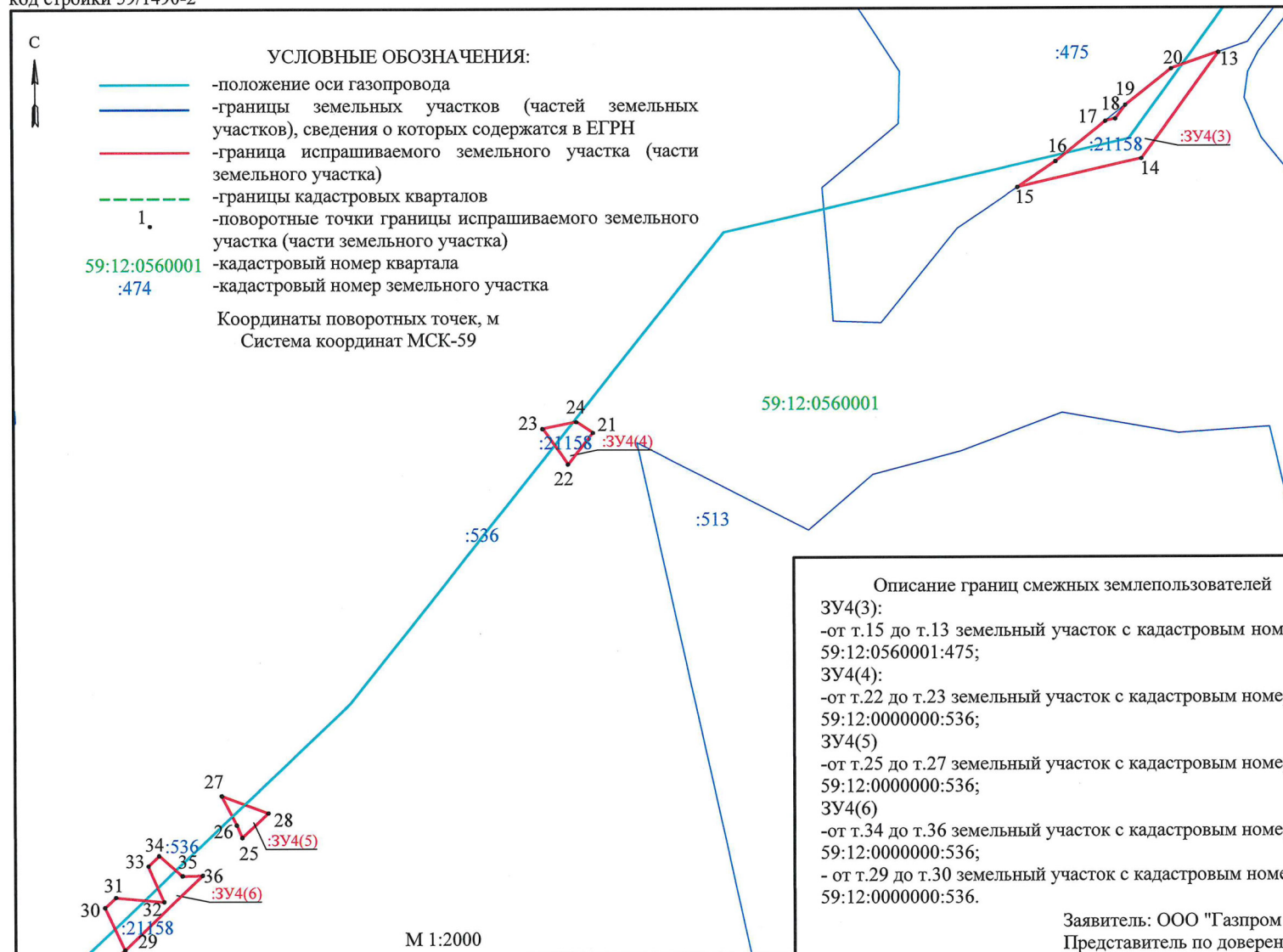
Кадастровый номер земельного участка: 59:12:0000000:21158

Местоположение: Пермский край, Чайковский городской округ

Площадь испрашиваемого участка ЗУ4: 19 407 кв.м

Категория земель: Земли сельскохозяйственного назначения

Цель использования: строительство объекта недвижимого имущества «Газопровод межпоселковый с. Фоки - д. Русалевка - БК "Энергия" - д. Опары - д. Ваньки Чайковского района Пермского края», код стройки 59/1490-2



Координаты поворотных точек, м
Система координат МСК-59

Обозначение характерных точек границы	Координаты	
	X	Y
Условный номер земельного участка - ЗУ4(3)		
Площадь - 1371 кв.м.		
13	386992,91	1299153,68
14	386945,03	1299118,65
15	386932,20	1299062,23
16	386943,79	1299079,61
17	386961,85	1299102,36
18	386962,88	1299106,92
19	386969,06	1299111,45
20	386985,53	1299132,21
Условный номер земельного участка - ЗУ4(4)		
Площадь - 222 кв.м.		
21	386821,83	1298869,25
22	386807,67	1298857,88
23	386823,66	1298846,36
24	386826,73	1298861,63
Условный номер земельного участка - ЗУ4(5)		
Площадь - 160 кв.м.		
25	386639,55	1298709,20
26	386645,20	1298706,80
27	386658,50	1298699,99
28	386650,65	1298721,01
Условный номер земельного участка - ЗУ4(6)		
Площадь - 623 кв.м.		
29	386588,92	1298655,40
30	386608,07	1298646,45
31	386612,73	1298651,40
32	386610,68	1298673,52
33	386626,73	1298666,26
34	386631,41	1298671,23
35	386622,40	1298682,01
36	386622,54	1298691,13

Описание границ смежных землепользователей

ЗУ4(3):
-от т.15 до т.13 земельный участок с кадастровым номером 59:12:0560001:475;

ЗУ4(4):
-от т.22 до т.23 земельный участок с кадастровым номером 59:12:0000000:536;

ЗУ4(5):
-от т.25 до т.27 земельный участок с кадастровым номером 59:12:0000000:536;

ЗУ4(6):
-от т.34 до т.36 земельный участок с кадастровым номером 59:12:0000000:536;
- от т.29 до т.30 земельный участок с кадастровым номером 59:12:0000000:536.


Заявитель: ООО "Газпром газификация"
Представитель по доверенности
от 12.10.2022 рег. №59/92-н/59-2022-4-932  / О.Ю. Мелехина

СХЕМА ГРАНИЦ предполагаемых к использованию земель или части земельного участка на кадастровом плане территории

Кадастровый квартал: 59:12:0000000

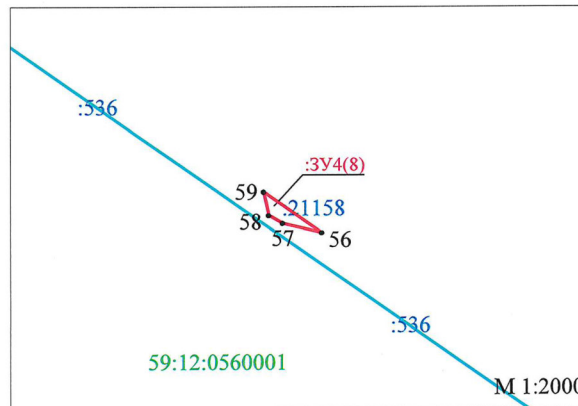
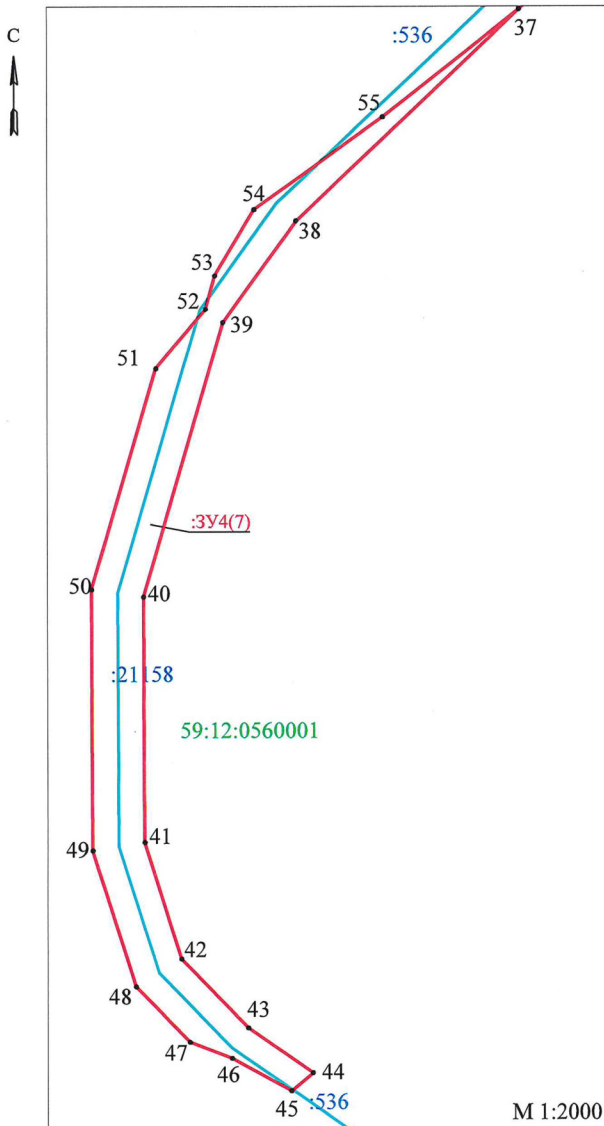
Кадастровый номер земельного участка: 59:12:0000000:21158

Местоположение: Пермский край, Чайковский городской округ

Площадь испрашиваемого участка ЗУ4: 19 407 кв.м

Категория земель: Земли сельскохозяйственного назначения

Цель использования: строительство объекта недвижимого имущества «Газопровод межпоселковый с. Фоки - д. Русалевка - БК "Энергия" - д. Опары - д. Ваньки Чайковского района Пермского края», код стройки 59/1490-2



Координаты поворотных точек, м
Система координат МСК-59

Обозначение характерных точек границы	Координаты	
	X	Y
Условный номер земельного участка - ЗУ4(7)		
Площадь - 7521 кв.м.		
37	386588,93	1298655,40
38	386507,99	1298569,38
39	386469,03	1298541,29
40	386363,98	1298510,35
41	386270,06	1298510,76
42	386225,25	1298524,96
43	386198,79	1298550,97
44	386181,53	1298575,78
45	386174,57	1298567,47
46	386187,15	1298544,67
47	386193,36	1298528,22
48	386214,65	1298507,33
49	386266,93	1298490,77
50	386366,82	1298490,34
51	386451,45	1298515,26
52	386474,08	1298534,51
53	386486,96	1298538,12
54	386512,25	1298553,36
55	386547,71	1298602,82

УСЛОВНЫЕ ОБОЗНАЧЕНИЯ:

- -положение оси газопровода
- -границы земельных участков (частей земельных участков), сведения о которых содержатся в ЕГРН
- -граница испрашиваемого земельного участка (части земельного участка)
- - - -границы кадастровых кварталов
- 1. -поворотные точки границы испрашиваемого земельного участка (части земельного участка)
- 59:12:0560001 -кадастровый номер квартала
- :474 -кадастровый номер земельного участка

Координаты поворотных точек, м
Система координат МСК-59

Обозначение характерных точек границы	Координаты	
	X	Y
Условный номер земельного участка - ЗУ4(8)		
Площадь - 99 кв.м.		
56	385958,21	1298897,25
57	385961,82	1298882,06
58	385964,80	1298876,78
59	385973,83	1298874,77

Описание границ смежных землепользователей

ЗУ4(7):
-от т.44 до т.47 земельный участок с кадастровым номером 59:12:0000000:536;
-от т.51 до т.37 земельный участок с кадастровым номером 59:12:0000000:536.
ЗУ4(8):
-от т.56 до т. 59 емельный участок с кадастровым номером 59:12:0000000:536

Заявитель: ООО "Газпром газификация"

Представитель по доверенности


от 12.10.2022 рег. №59/92-н/59-2022-4-932  / О.Ю. Мелехина

СХЕМА ГРАНИЦ

предполагаемых к использованию земель или части земельного участка на кадастровом плане территории

Кадастровый квартал: 59:12:0000000

Кадастровый номер земельного участка: 59:12:0000000:21158








Местоположение: Пермский край, Чайковский городской округ

Площадь испрашиваемого участка ЗУ4: 19 407 кв.м

Категория земель: Земли сельскохозяйственного назначения

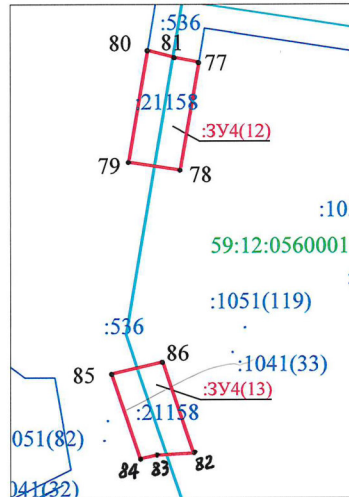
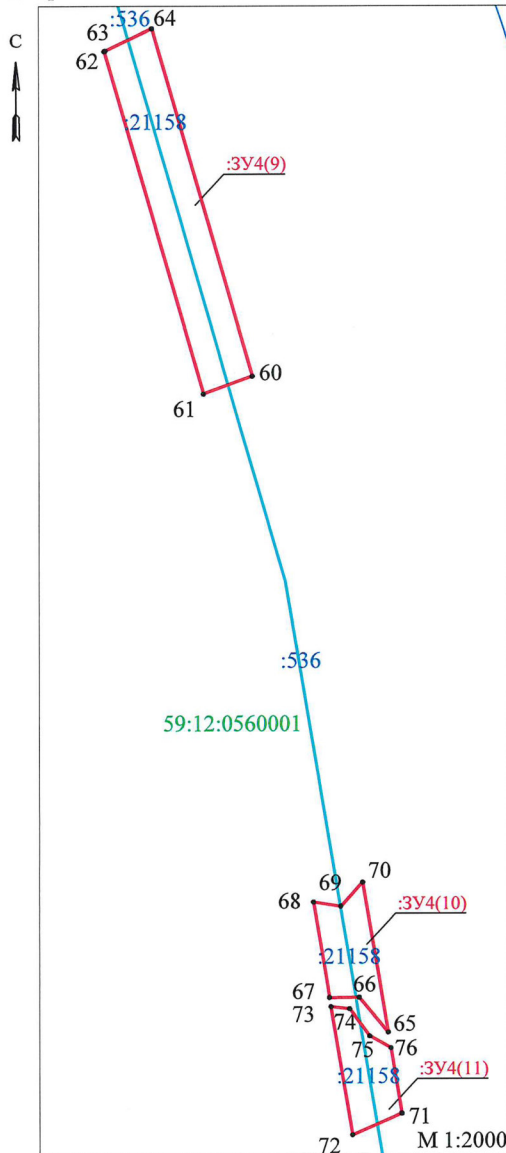
Цель использования: строительство объекта недвижимого имущества «Газопровод межпоселковый с. Фоки - д. Русалевка - БК "Энергия" - д. Опары - д. Ваньки Чайковского района Пермского края», код стройки 59/1490-2

УСЛОВНЫЕ ОБОЗНАЧЕНИЯ:

-  -положение оси газопровода
-  -границы земельных участков (частей земельных участков), сведения о которых содержатся в ЕГРН
-  -граница испрашиваемого земельного участка (части земельного участка)
-  -границы кадастровых кварталов
-  1. -поворотные точки границы испрашиваемого земельного участка (части земельного участка)
-  59:12:0560001 -кадастровый номер квартала
-  :474 -кадастровый номер земельного участка

Координаты поворотных точек, м
Система координат МСК-59

Обозначение характерных точек границы	Координаты		Обозначение характерных точек границы	Координаты	
	X	Y		X	Y
Условный номер земельного участка - ЗУ4(9)			Условный номер земельного участка - ЗУ4(11)		
Площадь - 2754 кв.м.			Площадь - 774 кв.м.		
60	384456,67	1299263,70	71	384174,10	1299320,86
61	384449,79	1299244,87	72	384165,87	1299301,97
62	384581,08	1299206,56	73	384214,90	1299293,68
63	384581,30	1299206,98	74	384214,08	1299300,82
64	384589,82	1299224,83	75	384203,72	1299308,50
Условный номер земельного участка - ЗУ4(10)			Условный номер земельного участка - ЗУ4(12)		
Площадь - 823 кв.м.			Площадь - 850 кв.м.		
65	384205,17	1299315,61	77	383208,14	1299391,68
66	384218,51	1299304,49	78	383166,94	1299384,61
67	384218,41	1299293,08	79	383169,96	1299364,83
68	384255,07	1299286,88	80	383212,77	1299372,17
69	384253,47	1299297,45	81	383210,07	1299382,43
70	384262,68	1299305,88	Условный номер земельного участка - ЗУ4(13)		
Площадь - 704 кв.м.			Площадь - 704 кв.м.		
82	383058,54	1299389,50			
83	383057,59	1299375,70			
84	383056,28	1299369,16			
85	383088,78	1299358,23			
86	383093,37	1299377,78			



Описание границ смежных землепользователей

ЗУ4(9):

-от т.62 до т.64 земельный участок с кадастровым номером 59:12:0000000:536;

-от т.60 до т.61 земельный участок с кадастровым номером 59:12:0000000:536;

ЗУ4(10):

-от т.68 до т.70 земельный участок с кадастровым номером 59:12:0000000:536;

ЗУ4(11):

-от т.71 до т.72 земельный участок с кадастровым номером 59:12:0000000:536;

ЗУ4(12):

-от т.80 до т.77 земельный участок с кадастровым номером 59:12:0000000:536;

-от т.78 до т.79 земельный участок с кадастровым номером 59:12:0000000:536;


ЗУ4(13):

-от т. 85 до т. 86 земельный участок с кадастровым номером 59:12:0000000:536;

-от т.82 до т.84 земельный участок с кадастровым номером 59:12:0000000:536.

Заявитель: ООО "Газпром газификация"

Представитель по доверенности

от 12.10.2022 рег. №59/92-н/59-2022-4-932  / О.Ю. Мелехина